

ПОСТАНОВЛЕНИЕ АДМИНИСТРАЦИИ ГОРОДА СТАВРОПОЛЯ СТАВРОПОЛЬСКОГО КРАЯ

15.03.2018

г. Ставрополь

№ 438

Об утверждении документации по планировке территории (проекта планировки территории, проекта межевания территории) в границах участка по проезду Калужскому, проезду Сухумскому города Ставрополя в целях реконструкции подземного газопровода

В соответствии со статьями 45, 46 Градостроительного кодекса Российской Федерации, Федеральным законом от 06 октября 2003 г. № 131-ФЗ «Об общих принципах организации местного самоуправления в Российской Федерации», Уставом муниципального образования города Ставрополя Ставропольского края, постановлением администрации города Ставрополя от 14.12.2016 № 2816 «О подготовке документации по планировке территории (проекта планировки территории, проекта межевания территории) города Ставрополя», с учетом протокола публичных слушаний, проведенных комиссией по землепользованию и застройке города Ставрополя от 26.05.2017, заключения о результатах публичных слушаний, проведенных комиссией по землепользованию и застройке города Ставрополя от 26.05.2017

ПОСТАНОВЛЯЮ:

1. Утвердить документацию по планировке территории (проект планировки территории, проект межевания территории) в границах участка по проезду Калужскому, проезду Сухумскому города Ставрополя согласно приложению в пределах северо-восточной границы земельного участка с кадастровым номером 26:12:031225:22, восточной границы земельного участка с кадастровым номером 26:12:031225:113, в пределах юго-восточной границы земельных участков с кадастровыми номерами: 26:12:031225:23, 26:12:031225:30, 26:12:031225:90, 26:12:031225:98, 26:12:031225:24, 26:12:031225:2, 26:12:031225:27, 26:12:031225:184, 26:12:031225:206, 26:12:031225:55, 26:12:031225:137, 26:12:031225:205, 26:12:031225:121, 26:12:031225:120, 26:12:031225:16, северо-западной границы земельных участков с кадастровыми номерами: 26:12:031225:1, 26:12:031225:31, 26:12:031225:112. В пределах восточной границы земельного участка с кадастровым номером 26:12:030702:137, юго-восточной границы земельных участков с кадастровыми номерами: 26:12:030818:62, 26:12:030818:235, 26:12:030818:234, 26:12:030818:169, 26:12:030818:171, 26:12:030818:22, 26:12:030818:75, 26:12:030818:175, 26:12:030818:79, 26:12:030818:81, 26:12:030818:84, 26:12:030818:30, 26:12:030818:88, 26:12:030818:184,

26:12:030818:178, 26:12:030818:92, 26:12:030818:23, 26:12:030818:95, 26:12:030818:97, 26:12:030818:99, 26:12:030818:100, 26:12:030818:220, северо-западной границы земельных участков с кадастровыми номерами: 26:12:030818:451, 26:12:030818:27, 26:12:030818:190, 26:12:030818:28, 26:12:030818:94, 26:12:030818:91, 26:12:030818:26, 26:12:030818:183, 26:12:030818:82, 26:12:030818:174, 26:12:030818:173, 26:12:030818:72, 26:12:030818:236, 26:12:030818:237, 26:12:030818:170, 26:12:030818:67, 26:12:030818:66, 26:12:030818:33. В пределах восточной границы земельного участка с кадастровым номером 26:12:030818:220, юго-восточной границы земельных участков с кадастровыми номерами: 26:12:030819:145, 26:12:030819:147, 26:12:030819:148, 26:12:030819:6, 26:12:030819:72, 26:12:030819:477, 26:12:030819:87, 26:12:030819:13, 26:12:030819:59, 26:12:030819:22, 26:12:030819:198, 26:12:030819:2, 26:12:030819:3, 26:12:030819:62, 26:12:030819:64, 26:12:030819:55, 26:12:030819:56, 26:12:030819:216, 26:12:030819:54, 26:12:030819:107, 26:12:030819:225, 26:12:030819:226, 26:12:030819:162, северо-западной границы земельных участков с кадастровыми номерами: 26:12:030819:119, 26:12:030819:118, 26:12:030819:48, 26:12:030819:114, 26:12:030819:228, 26:12:030819:223, 26:12:030819:45, 26:12:030819:220, 26:12:030819:100, 26:12:030819:99, 26:12:030819:218, 26:12:030819:31, 26:12:030819:30, 26:12:030819:85, 26:12:030819:81, 26:12:030819:209, 26:12:030819:79, 26:12:030819:144. В пределах юго-восточной границы земельных участков с кадастровыми номерами: 26:12:030822:3, 26:12:030822:4, 26:12:030822:2, 26:12:030822:29, 26:12:030822:16, 26:12:030822:27, северо-западной границы земельных участков с кадастровыми номерами: 26:12:030822:47, 26:12:030822:46, 26:12:030822:95, 26:12:030822:94, 26:12:030822:38, 26:12:030822:89, 26:12:030822:36. В пределах юго-восточной границы земельных участков с кадастровыми номерами: 26:12:030824:119, 26:12:030824:126, 26:12:030824:25, 26:12:030824:84, 26:12:030824:140, 26:12:030824:15, 26:12:030830:220, 26:12:030830:221, 26:12:030830:115, 26:12:030830:101, 26:12:030830:20, 26:12:030830:16, 26:12:030830:17, 26:12:030830:110, северо-западной границы земельных участков с кадастровыми номерами: 26:12:030830:240, 26:12:030830:65, 26:12:030830:104, 26:12:030830:103, 26:12:030830:102, 26:12:030830:19, 26:12:030830:11, 26:12:030830:121, 26:12:030830:122, 26:12:030824:39, 26:12:030824:136, 26:12:030824:132, 26:12:030824:227, 26:12:030824:228, 26:12:030824:72, 26:12:030824:47 в целях реконструкции подземного газопровода.

2. Опубликовать настоящее постановление и документацию по планировке территории (проект планировки территории, проект межевания территории) в границах участка по проезду Калужскому, проезду Сухумскому города Ставрополя в газете «Ставрополь официальный. Приложение к газете «Вечерний Ставрополь» в течение семи дней со дня утверждения указанной документации.

3. Разместить настоящее постановление и документацию по планировке территории (проект планировки территории, проект

межевания территории) в границах участка по проезду Калужскому, проезду Сухумскому города Ставрополя на официальном сайте администрации города Ставрополя в информационно-телекоммуникационной сети «Интернет».

4. Настоящее постановление вступает в силу со дня его подписания.

Глава города Ставрополя

А.Х. Джатдоев

Приложение

к постановлению
администрации города Ставрополя
от 15.03.2018 № 438

ДОКУМЕНТАЦИЯ по планировке территории (проект планировки территории, проект межевания территории) в границах участка по проезду Калужскому, проезду Сухумскому города Ставрополя

Документация по планировке территории (проект планировки территории) в границах участка по проезду Калужскому, проезду Сухумскому города Ставрополя

1. Общая часть.

Документация по планировке территории (проект планировки территории) в границах участка по проезду Калужскому, проезду Сухумскому города Ставрополя в пределах северо-восточной границы земельного участка с кадастровым номером 26:12:031225:22, восточной границы земельного участка с кадастровым номером 26:12:031225:113, в пределах юго-восточной границы земельных участков с кадастровыми номерами: 26:12:031225:23, 26:12:031225:30, 26:12:031225:90, 26:12:031225:98, 26:12:031225:24, 26:12:031225:2, 26:12:031225:27, 26:12:031225:184, 26:12:031225:206, 26:12:031225:55, 26:12:031225:137, 26:12:031225:205, 26:12:031225:121, 26:12:031225:120, 26:12:031225:16, северо-западной границы земельных участков с кадастровыми номерами: 26:12:031225:1, 26:12:031225:31, 26:12:031225:112. В пределах восточной границы земельного участка с кадастровым номером 26:12:030702:137, юго-восточной границы земельных участков с кадастровыми номерами: 26:12:030818:62, 26:12:030818:235, 26:12:030818:234, 26:12:030818:169, 26:12:030818:171, 26:12:030818:22, 26:12:030818:75, 26:12:030818:175, 26:12:030818:79, 26:12:030818:81, 26:12:030818:84, 26:12:030818:30, 26:12:030818:88, 26:12:030818:184, 26:12:030818:178, 26:12:030818:92, 26:12:030818:23, 26:12:030818:95, 26:12:030818:97, 26:12:030818:99, 26:12:030818:100, 26:12:030818:220, северо-западной границы земельных участков с кадастровыми номерами: 26:12:030818:451, 26:12:030818:27, 26:12:030818:190, 26:12:030818:28, 26:12:030818:94, 26:12:030818:91, 26:12:030818:26, 26:12:030818:183, 26:12:030818:82, 26:12:030818:174, 26:12:030818:173, 26:12:030818:72, 26:12:030818:236, 26:12:030818:237, 26:12:030818:170, 26:12:030818:67, 26:12:030818:66, 26:12:030818:33. В пределах восточной границы земельного участка с кадастровым номером 26:12:030818:220, юго-восточной границы земельных участков с кадастровыми номерами: 26:12:030819:145, 26:12:030819:147, 26:12:030819:148, 26:12:030819:6, 26:12:030819:72, 26:12:030819:477,

26:12:030819:87, 26:12:030819:13, 26:12:030819:59, 26:12:030819:22,
 26:12:030819:198, 26:12:030819:2, 26:12:030819:3, 26:12:030819:62,
 26:12:030819:64, 26:12:030819:55, 26:12:030819:56, 26:12:030819:216,
 26:12:030819:54, 26:12:030819:107, 26:12:030819:225, 26:12:030819:226,
 26:12:030819:162, северо-западной границы земельных участков с
 кадастровыми номерами: 26:12:030819:119, 26:12:030819:118,
 26:12:030819:48, 26:12:030819:114, 26:12:030819:228, 26:12:030819:223,
 26:12:030819:45, 26:12:030819:220, 26:12:030819:100, 26:12:030819:99,
 26:12:030819:218, 26:12:030819:31, 26:12:030819:30, 26:12:030819:85,
 26:12:030819:81, 26:12:030819:209, 26:12:030819:79, 26:12:030819:144. В
 пределах юго-восточной границы земельных участков с кадастровыми
 номерами: 26:12:030822:3, 26:12:030822:4, 26:12:030822:2, 26:12:030822:29,
 26:12:030822:16, 26:12:030822:27, северо-западной границы земельных
 участков с кадастровыми номерами: 26:12:030822:47, 26:12:030822:46,
 26:12:030822:95, 26:12:030822:94, 26:12:030822:38, 26:12:030822:89,
 26:12:030822:36. В пределах юго-восточной границы земельных участков с
 кадастровыми номерами: 26:12:030824:119, 26:12:030824:126,
 26:12:030824:25, 26:12:030824:84, 26:12:030824:140, 26:12:030824:15,
 26:12:030830:220, 26:12:030830:221, 26:12:030830:115, 26:12:030830:101
 26:12:030830:20, 26:12:030830:16, 26:12:030830:17, 26:12:030830:110, северо-
 западной границы земельных участков с кадастровыми номерами:
 26:12:030830:240, 26:12:030830:65, 26:12:030830:104, 26:12:030830:103,
 26:12:030830:102, 26:12:030830:19, 26:12:030830:11, 26:12:030830:121,
 26:12:030830:122, 26:12:030824:39, 26:12:030824:136, 26:12:030824:132,
 26:12:030824:227, 26:12:030824:228, 26:12:030824:72, 26:12:030824:47 (далее -
 проект планировки территории) линейного объекта «Реконструкция
 уличного газопровода низкого и среднего давления с ШРП 4547670.
 Инвентарный номер 26371. Расположенного по адресу: город Ставрополь,
 проезд Калужский, проезд Сухумский» (далее – объект строительства)
 разработана обществом с ограниченной ответственностью «Гео-центр СК» на
 основании постановления администрации города Ставрополя от 14.12.2016
 № 2816 «О подготовке документации по планировке территории (проекта
 планировки территории, проекта межевания территории) города
 Ставрополя».

Проект планировки территории осуществляется в целях:
 реконструкции подземного газопровода;
 обеспечения устойчивого развития территорий;
 выделения элементов планировочной структуры;
 установления границ земельных участков, на которых расположены
 объекты капитального строительства;
 установления границ земельных участков, предназначенных для
 реконструкции и размещения объекта строительства.

2. Разрешительная документация.

Градостроительный кодекс Российской Федерации;

Земельный кодекс Российской Федерации;

корректировка генерального плана города Ставрополя на 2010 – 2030 годы, утвержденная решением Ставропольской городской Думы от 03 сентября 2009 года № 98 «Об утверждении корректировки генерального плана города Ставрополя на 2010 – 2030 годы» (далее – генеральный план);

Правила землепользования и застройки муниципального образования города Ставрополя Ставропольского края, утвержденные решением Ставропольской городской Думы от 27 сентября 2017 г. № 136 «О Правилах землепользования и застройки муниципального образования города Ставрополя Ставропольского края» (далее – Правила);

«СП 42.13330.2016. Свод правил. Градостроительство. Планировка и застройка городских и сельских поселений. Актуализированная редакция СНиП 2.07.01-89»;

изменение № 2 к СП 62.13330.2011 «СНиП 42-01-2002 Газораспределительные системы»;

постановление администрации города Ставрополя от 14.12.2016 № 2816 «О подготовке документации по планировке территории (проекта планировки территории, проекта межевания территории) города Ставрополя»;

техническое задание на разработку проекта планировки территории под размещение объекта строительства.

3. Положение о размещении объекта строительства.

В административном отношении объект строительства расположен на землях муниципального образования города Ставрополя Ставропольского края.

Реконструкцию объекта строительства планируется осуществить в границах города Ставрополя, в кадастровых кварталах: 26:12:031225, 26:12:030702, 26:12:030818, 26:12:030819, 26:12:030822, 26:12:030824, 26:12:030830, 26:12:030803, на землях государственной собственности, которая не разграничена и относится к категории земель – земли населенных пунктов.

Подъезд к объекту строительства, который осуществляется по автодороге по проезду Калужскому, приведен в приложении 1 к документации по планировке территории (проекту планировки территории, проекту межевания территории) в границах участка по проезду Калужскому, проезду Сухумскому города Ставрополя.

4. Описание объекта строительства.

На объекте строительства предполагается прокладка подземного газопровода низкого давления из металлических труб диаметром 114 мм по проезду Калужскому, проезду Сухумскому.

Точками подключения объекта строительства являются:

существующий подземный газопровод низкого давления диаметром 114 мм по проезду Сухумскому (в районе пересечения с переулком

Крупской);

существующий подземный газопровод низкого давления диаметром 108 мм по проезду Сухумскому (в районе пересечения с улицей Пожарского);

существующий подземный газопровод низкого давления диаметром 57 мм по проезду Калужскому (в районе жилого дома № 6);

существующий подземный газопровод низкого давления диаметром 76 мм по проезду Калужскому (в районе пересечения с улицей Циолковского).

Высота прокладки объекта строительства 2,2 – 2,5 м по отдельно стоящим опорам.

Глубина заложения объекта строительства составляет не менее 1,0 м до верха трубы в населенном пункте.

Общая протяженность объекта строительства составляет 1571,5 м.

Переход через переулочек Баумана по проезду Сухумскому осуществляется методом наклонно-направленного бурения.

Давление в точке подключения составляет:

проектное давление 0,005 Мпа;

фактическое давление 0,005 МПа.

С целью рационального использования смежных земельных участков проектом планировки территории предусматривается минимальное использование городских земель при реконструкции объекта строительства.

Параметры образуемых земельных участков, сформированных под полосу отвода объекта строительства (далее – образуемые земельные участки), представлены в таблице 1.

Таблица 1

Номер земельного участка	Тип образуемого земельного участка	Площадь, кв. м
1	2	3
1	Часть земельного участка 26:12:031225:1	92,95
2	Часть земельного участка 26:12:031225:2	39,48
3	Часть земельного участка 26:12:031225:16	164,31
4	Часть земельного участка 26:12:031225:22	31,72
5	Часть земельного участка 26:12:031225:23	104,76
6	Часть земельного участка 26:12:031225:24	77,25
7	Часть земельного участка 26:12:031225:27	81,12
8	Часть земельного участка 26:12:031225:30	91,26

1	2	3
9	Часть земельного участка 26:12:031225:31	81,83
10	Часть земельного участка 26:12:031225:55	150,12
11	Часть земельного участка 26:12:031225:90	86,37
12	Часть земельного участка 26:12:031225:98	80,11
13	Часть земельного участка 26:12:031225:120	117,44
14	Часть земельного участка 26:12:031225:137	128,07
15	Часть земельного участка 26:12:031225:205	155,67
16	Часть земельного участка 26:12:031225:206	71,27
17	Часть земельного участка 26:12:031225:121	136,26

Вид разрешенного использования для образуемых земельных участков по классификатору видов разрешенного использования земельных участков, утвержденному приказом Министерства экономического развития Российской Федерации от 01 сентября 2014 г. № 540 «Об утверждении классификатора видов разрешенного использования земельных участков» – «коммунальное обслуживание». Код (числовое обозначение) вида разрешенного использования земельного участка – 3.1.

5. Основные технико-экономические показатели проекта планировки территории.

Основные технико-экономические показатели проекта планировки территории представлены в таблице 2.

Таблица 2

№ п/п	Наименование	Единицы измерения	Количество
1.	Территория в границах проекта планировки территории, всего:	кв. м	53640,53
2.	Общая площадь образуемых земельных участков	кв. м	26718,48

6. Координаты поворотных точек границы полосы отвода объекта строительства, формируемой на землях государственной собственности, которая не разграничена, частей земельных участков с кадастровыми номерами: 26:12:031225:1, 26:12:031225:2, 26:12:031225:16, 26:12:031225:22, 26:12:031225:23, 26:12:031225:24, 26:12:031225:27, 26:12:031225:30, 26:12:031225:31, 26:12:031225:55, 26:12:031225:90, 26:12:031225:98, 26:12:031225:120, 26:12:031225:137, 26:12:031225:205, 26:12:031225:206, 26:12:031225:121, формируемых для проектируемой полосы отвода объекта строительства, координаты объекта строительства и красных линий приведены в проекте планировки территории, изложенном в приложении 1 к

документации по планировке территории (проекту планировки территории, проекту межевания территории) в границах участка по проезду Калужскому, проезду Сухумскому города Ставрополя.

Документация по планировке территории
(проект межевания территории) в границах участка по проезду
Калужскому, проезду Сухумскому города Ставрополя

7. Документация по планировке территории (проект межевания территории) в границах участка по проезду Калужскому, проезду Сухумскому города Ставрополя в пределах северо-восточной границы земельного участка с кадастровым номером 26:12:031225:22, восточной границы земельного участка с кадастровым номером 26:12:031225:113, в пределах юго-восточной границы земельных участков с кадастровыми номерами: 26:12:031225:23, 26:12:031225:30, 26:12:031225:90, 26:12:031225:98, 26:12:031225:24, 26:12:031225:2, 26:12:031225:27, 26:12:031225:184, 26:12:031225:206, 26:12:031225:55, 26:12:031225:137, 26:12:031225:205, 26:12:031225:121, 26:12:031225:120, 26:12:031225:16, северо-западной границы земельных участков с кадастровыми номерами: 26:12:031225:1, 26:12:031225:31, 26:12:031225:112. В пределах восточной границы земельного участка с кадастровым номером 26:12:030702:137, юго-восточной границы земельных участков с кадастровыми номерами: 26:12:030818:62, 26:12:030818:235, 26:12:030818:234, 26:12:030818:169, 26:12:030818:171, 26:12:030818:22, 26:12:030818:75, 26:12:030818:175, 26:12:030818:79, 26:12:030818:81, 26:12:030818:84, 26:12:030818:30, 26:12:030818:88, 26:12:030818:184, 26:12:030818:178, 26:12:030818:92, 26:12:030818:23, 26:12:030818:95, 26:12:030818:97, 26:12:030818:99, 26:12:030818:100, 26:12:030818:220, северо-западной границы земельных участков с кадастровыми номерами: 26:12:030818:451, 26:12:030818:27, 26:12:030818:190, 26:12:030818:28, 26:12:030818:94, 26:12:030818:91, 26:12:030818:26, 26:12:030818:183, 26:12:030818:82, 26:12:030818:174, 26:12:030818:173, 26:12:030818:72, 26:12:030818:236, 26:12:030818:237, 26:12:030818:170, 26:12:030818:67, 26:12:030818:66, 26:12:030818:33. В пределах восточной границы земельного участка с кадастровым номером 26:12:030818:220, юго-восточной границы земельных участков с кадастровыми номерами: 26:12:030819:145, 26:12:030819:147, 26:12:030819:148, 26:12:030819:6, 26:12:030819:72, 26:12:030819:477, 26:12:030819:87, 26:12:030819:13, 26:12:030819:59, 26:12:030819:22, 26:12:030819:198, 26:12:030819:2, 26:12:030819:3, 26:12:030819:62, 26:12:030819:64, 26:12:030819:55, 26:12:030819:56, 26:12:030819:216, 26:12:030819:54, 26:12:030819:107, 26:12:030819:225, 26:12:030819:226, 26:12:030819:162, северо-западной границы земельных участков с кадастровыми номерами: 26:12:030819:119, 26:12:030819:118, 26:12:030819:48, 26:12:030819:114, 26:12:030819:228, 26:12:030819:223, 26:12:030819:45, 26:12:030819:220, 26:12:030819:100, 26:12:030819:99,

26:12:030819:218, 26:12:030819:31, 26:12:030819:30, 26:12:030819:85, 26:12:030819:81, 26:12:030819:209, 26:12:030819:79, 26:12:030819:144. В пределах юго-восточной границы земельных участков с кадастровыми номерами: 26:12:030822:3, 26:12:030822:4, 26:12:030822:2, 26:12:030822:29, 26:12:030822:16, 26:12:030822:27, северо-западной границы земельных участков с кадастровыми номерами: 26:12:030822:47, 26:12:030822:46, 26:12:030822:95, 26:12:030822:94, 26:12:030822:38, 26:12:030822:89, 26:12:030822:36. В пределах юго-восточной границы земельных участков с кадастровыми номерами: 26:12:030824:119, 26:12:030824:126, 26:12:030824:25, 26:12:030824:84, 26:12:030824:140, 26:12:030824:15, 26:12:030830:220, 26:12:030830:221, 26:12:030830:115, 26:12:030830:101, 26:12:030830:20, 26:12:030830:16, 26:12:030830:17, 26:12:030830:110, северо-западной границы земельных участков с кадастровыми номерами: 26:12:030830:240, 26:12:030830:65, 26:12:030830:104, 26:12:030830:103, 26:12:030830:102, 26:12:030830:19, 26:12:030830:11, 26:12:030830:121, 26:12:030830:122, 26:12:030824:39, 26:12:030824:136, 26:12:030824:132, 26:12:030824:227, 26:12:030824:228, 26:12:030824:72, 26:12:030824:47 (далее – проект межевания территории) объекта строительства разработана обществом с ограниченной ответственностью «Гео-центр СК».

Проект межевания территории выполнен в соответствии с требованиями Градостроительного кодекса Российской Федерации, на основании:

генерального плана;

Правил;

«СП 42.13330.2016. Свод Правил. Градостроительство. Планировка и застройка городских и сельских поселений. Актуализированная редакция СНиП 2.07.01-89»;

изменения № 2 к СП 62.13330.2011 «СНиП 42-01-2002 Газораспределительные системы»;

постановления администрации города Ставрополя от 14.12.2016 № 2816 «О подготовке документации по планировке территории (проекта планировки территории, проекта межевания территории) города Ставрополя».

8. Цели и задачи разработки проекта межевания территории:

реконструкция подземного газопровода;

обеспечение устойчивого развития территорий;

выделение элементов планировочной структуры;

установление границ земельных участков, на которых расположены объекты капитального строительства;

установление границ земельных участков, предназначенных для реконструкции и размещения объекта строительства.

Задачей подготовки проекта межевания территории является анализ фактического землепользования, разработка проектных решений по

координированию красных линий и вновь образуемых земельных участков объекта строительства.

9. Опорно-межевая сеть на объекте строительства.

В настоящее время существует установленная система геодезической сети специального назначения для определения координат точек земной поверхности с использованием спутниковых систем. Система координат – МСК 26 от СК 95. Действующая система геодезической сети удовлетворяет требованиям выполнения землеустроительных работ для установления границ образуемых земельных участков на местности.

10. Рекомендации по порядку установления границ образуемых земельных участков на местности.

Установление границ проектируемой полосы отвода под объект строительства по проезду Калужскому и проезду Сухумскому на местности следует выполнять в соответствии с требованиями федерального законодательства, а также инструкции по проведению межевания.

Вынос межевых знаков на местности необходимо выполнить в комплексе землеустроительных работ с обеспечением мер по уведомлению заинтересованных лиц и согласованию с ними границ образуемых земельных участков. Установление границ образуемых земельных участков на местности должно быть выполнено в комплексе работ по одновременному выносу красных линий.

11. Структура территории, образуемой в результате проекта межевания территории.

На объекте строительства предусматривается прокладка подземного газопровода низкого давления из металлических труб диаметром 114 мм по проезду Сухумскому с точками врезки:

существующий подземный газопровод низкого давления диаметром 114 мм по проезду Сухумскому (в районе пересечения с переулком Крупской);

существующий подземный газопровод низкого давления диаметром 108 мм по проезду Сухумскому (в районе пересечения с улицей Пожарского).

Также предусматривается прокладка надземного газопровода низкого давления из металлических труб диаметром 114 мм по проезду Калужскому с точками врезки:

существующий подземный газопровод низкого давления диаметром 57 мм по проезду Калужскому (в районе жилого дома № 6);

существующий подземный газопровод низкого давления диаметром 76 мм по проезду Калужскому (в районе пересечения с улицей Циолковского).

В административном отношении земельные участки, находящиеся в границах проекта межевания территории, расположены на землях муниципального образования города Ставрополя Ставропольского края.

Реконструкцию объекта строительства планируется осуществить в границах города Ставрополя, в кадастровых кварталах: 26:12:031225,

26:12:030702, 26:12:030818, 26:12:030819, 26:12:030822, 26:12:030824, 26:12:030830, 26:12:030803, на землях государственной собственности, которая не разграничена и относится к категории земель – земли населенных пунктов.

12. Сервитуты и иные обременения.

На объекте строительства расположены:

существующая дорога;

существующие линии электропередачи;

существующие сети водоснабжения;

существующие сети канализации;

существующие линии связи;

существующие сети газоснабжения.

13. Образование земельных участков под объект строительства.

Проектом межевания территории предусматривается образование земельных участков под объект строительства.

Проектирование полосы отвода под объект строительства планируется на землях государственной собственности, которые не разграничены, и на территориях с установленными границами. На земельных участках с кадастровыми номерами: 26:12:031225:1, 26:12:031225:2, 26:12:031225:16, 26:12:031225:22, 26:12:031225:23, 26:12:031225:24, 26:12:031225:27, 26:12:031225:30, 26:12:031225:31, 26:12:031225:55, 26:12:031225:90, 26:12:031225:98, 26:12:031225:120, 26:12:031225:137, 26:12:031225:205, 26:12:031225:206, 26:12:031225:121 планируется образование земельных участков для временной полосы отвода под объект строительства.

14. Параметры образуемых земельных участков.

Параметры образуемых земельных участков представлены в таблице 3.

Таблица 3

Номер земельного участка	Тип образуемого земельного участка	Площадь, кв. м
1	2	3
1	Часть земельного участка 26:12:031225:1	92,95
2	Часть земельного участка 26:12:031225:2	39,48
3	Часть земельного участка 26:12:031225:16	164,31
4	Часть земельного участка 26:12:031225:22	31,72
5	Часть земельного участка 26:12:031225:23	104,76
6	Часть земельного участка 26:12:031225:24	77,25
7	Часть земельного участка 26:12:031225:27	81,12

1	2	3
8	Часть земельного участка 26:12:031225:30	91,26
9	Часть земельного участка 26:12:031225:31	81,83
10	Часть земельного участка 26:12:031225:55	150,12
11	Часть земельного участка 26:12:031225:90	86,37
12	Часть земельного участка 26:12:031225:98	80,11
13	Часть земельного участка 26:12:031225:120	117,44
14	Часть земельного участка 26:12:031225:137	128,07
15	Часть земельного участка 26:12:031225:205	155,67
16	Часть земельного участка 26:12:031225:206	71,27
17	Часть земельного участка 26:12:031225:121	136,26

Вид разрешенного использования для образуемых земельных участков по классификатору видов разрешенного использования земельных участков, утвержденному приказом Министерства экономического развития Российской Федерации от 01 сентября 2014 г. № 540 «Об утверждении классификатора видов разрешенного использования земельных участков» – «коммунальное обслуживание». Код (числовое обозначение) вида разрешенного использования земельного участка – 3.1.

15. Правовой статус проекта межевания территории.

На период подготовки проекта межевания территории территория в пределах объекта строительства свободна от застройки, но имеются действующие линейные объекты инженерных сетей и автомобильные дороги.

В границах проекта межевания территории в пределах проезда Калужского, проезда Сухумского существуют объекты недвижимости, оформленные в установленном законом порядке. Объекты самовольного размещения отсутствуют.

16. Основные показатели по проекту межевания территории.

Проект межевания территории и схема проекта межевания территории, приведенные в приложении 2 к документации по планировке территории (проекту планировки территории, проекту межевания территории) в границах участка по проезду Калужскому, проезду Сухумскому города Ставрополя, обеспечивают равные права и возможности правообладателям земельных участков в соответствии с действующим законодательством и позволяют обеспечить необходимые требования по содержанию и обслуживанию

объектов промышленной застройки в условиях сложившейся планировочной системы проекта межевания территории.

17. Основные технико-экономические показатели проекта межевания территории.

Основные технико-экономические показатели проекта межевания территории представлены в таблице 4.

Таблица 4

№ п/п	Наименование	Единицы измерения	Количество
1.	Территория в границах проекта межевания территории, всего:	кв. м	53640,53
2.	Общая площадь образуемых земельных участков	кв. м	26718,48

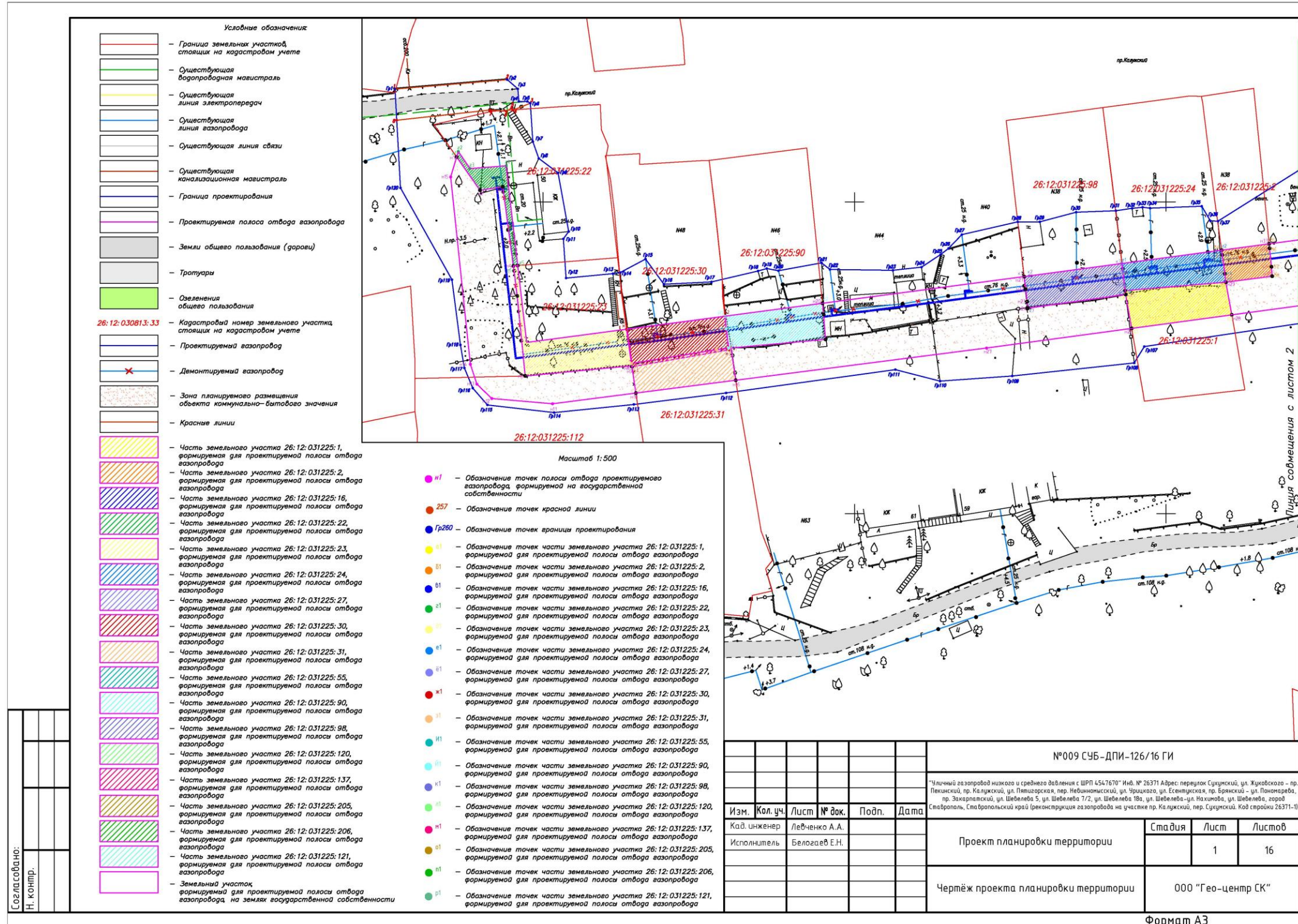
Исполняющий обязанности
заместителя главы
администрации города Ставрополя
руководитель управления
делопроизводства и архива
администрации города Ставрополя

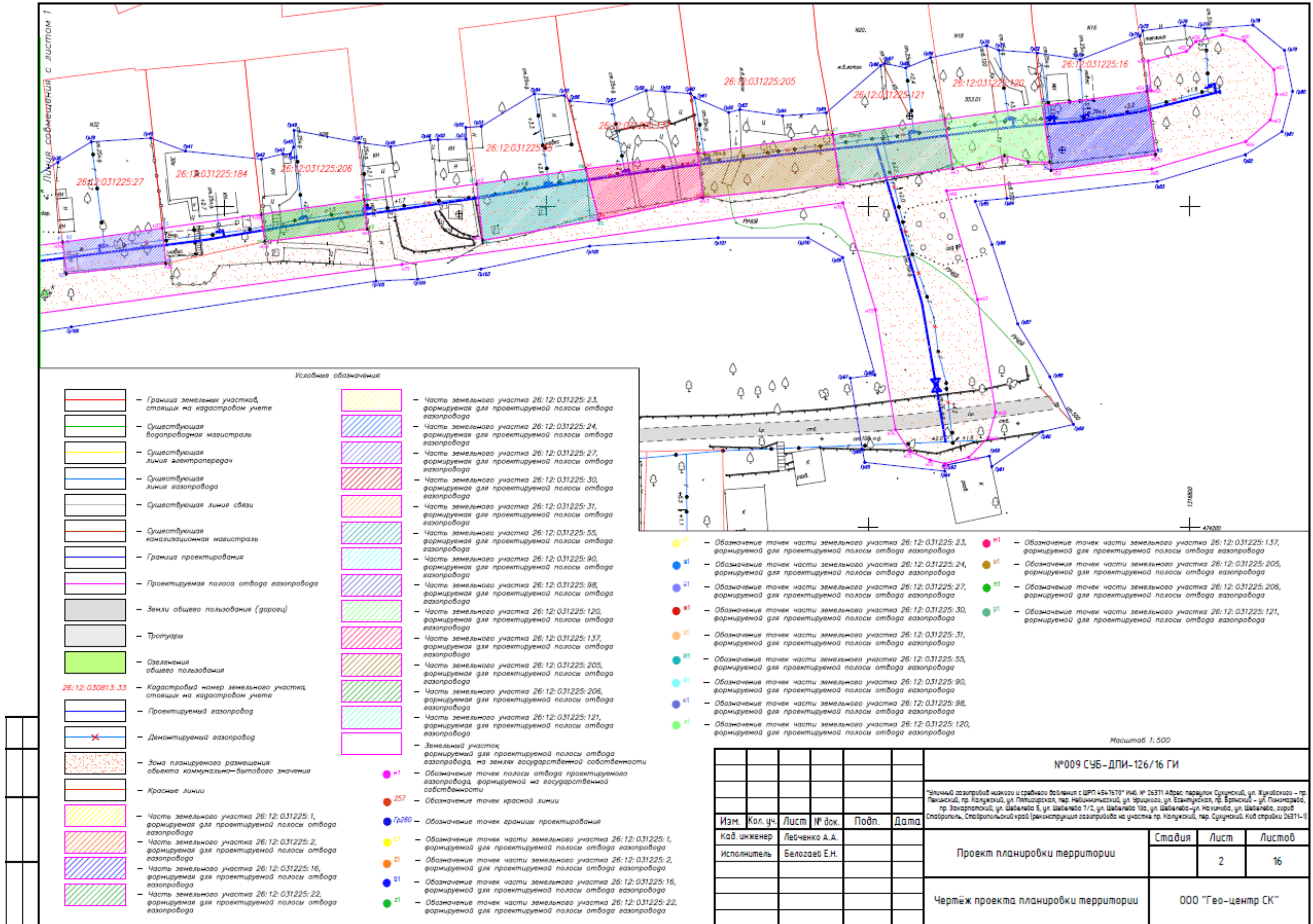
А.В. Бухарова

Приложение 1

к документации по планировке территории (проект планировки территории, проекту межевания территории) в границах участка по проезду Калужскому, проезду Сухумскому города Ставрополя

ПРОЕКТ планировки территории



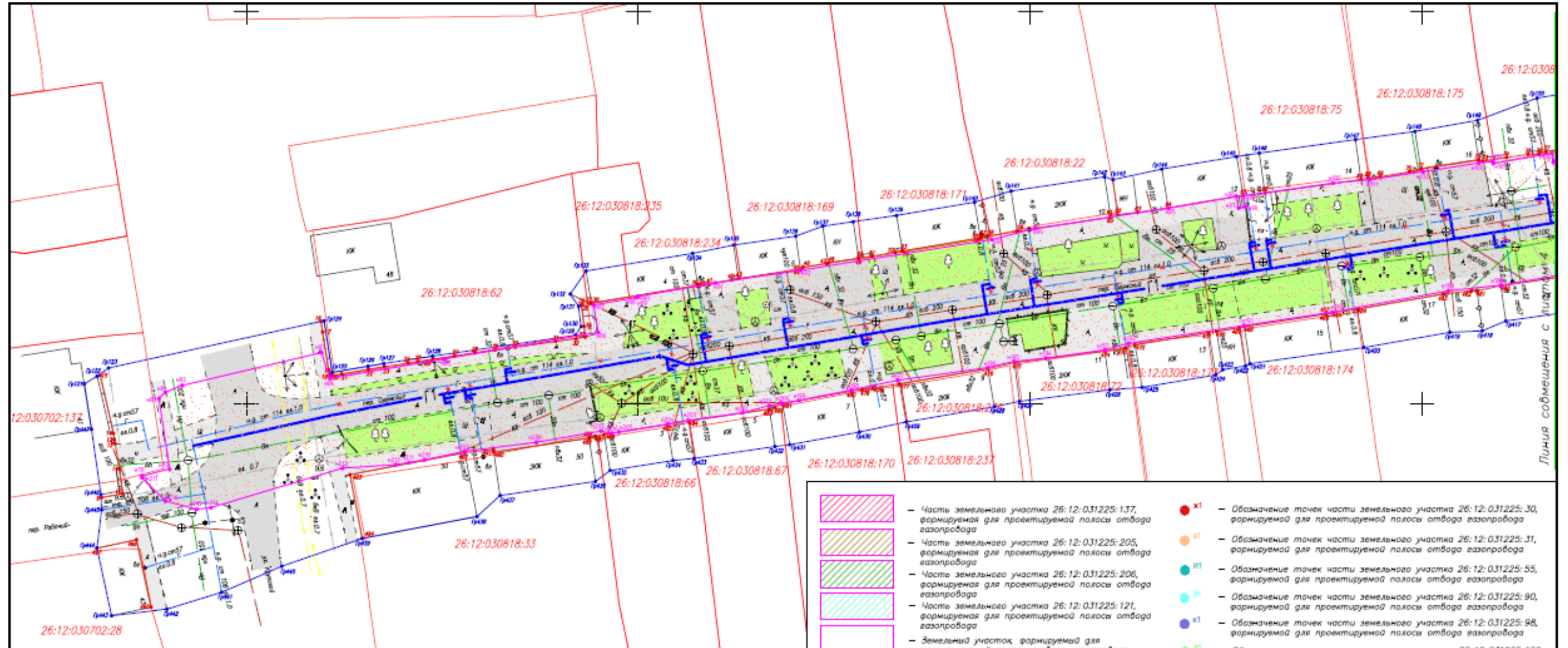


- Исходные обозначения**
- Граница земельных участков, стоящих на кадастровом учете
 - Существующая газопроводная магистраль
 - Существующая линия электропередач
 - Существующая линия газопровода
 - Существующая линия связи
 - Существующая канализационная магистраль
 - Граница проектирования
 - Проектируемая полоса отвода газопровода
 - Земли общего пользования (дороги)
 - Тротуары
 - Озеленения общего пользования
 - Кадастровый номер земельного участка, стоящих на кадастровом учете
 - Проектируемый газопровод
 - Демонтируемый газопровод
 - Zona планируемого размещения объекта коммунально-бытового значения
 - Красные линии
 - Часть земельного участка 26:12:031225:1, формируемая для проектируемой полосы отвода газопровода
 - Часть земельного участка 26:12:031225:2, формируемая для проектируемой полосы отвода газопровода
 - Часть земельного участка 26:12:031225:16, формируемая для проектируемой полосы отвода газопровода
 - Часть земельного участка 26:12:031225:22, формируемая для проектируемой полосы отвода газопровода
 - Часть земельного участка 26:12:031225:23, формируемая для проектируемой полосы отвода газопровода
 - Часть земельного участка 26:12:031225:24, формируемая для проектируемой полосы отвода газопровода
 - Часть земельного участка 26:12:031225:27, формируемая для проектируемой полосы отвода газопровода
 - Часть земельного участка 26:12:031225:30, формируемая для проектируемой полосы отвода газопровода
 - Часть земельного участка 26:12:031225:31, формируемая для проектируемой полосы отвода газопровода
 - Часть земельного участка 26:12:031225:55, формируемая для проектируемой полосы отвода газопровода
 - Часть земельного участка 26:12:031225:90, формируемая для проектируемой полосы отвода газопровода
 - Часть земельного участка 26:12:031225:98, формируемая для проектируемой полосы отвода газопровода
 - Часть земельного участка 26:12:031225:120, формируемая для проектируемой полосы отвода газопровода
 - Часть земельного участка 26:12:031225:137, формируемая для проектируемой полосы отвода газопровода
 - Часть земельного участка 26:12:031225:205, формируемая для проектируемой полосы отвода газопровода
 - Часть земельного участка 26:12:031225:206, формируемая для проектируемой полосы отвода газопровода
 - Часть земельного участка 26:12:031225:121, формируемая для проектируемой полосы отвода газопровода
 - Земельный участок, формируемый для проектируемой полосы отвода газопровода на землях государственной собственности
 - Обозначение точек полосы отвода проектируемого газопровода, формируемой на государственной собственности
 - Обозначение точек красной линии
 - Обозначение точек границы проектирования
 - Обозначение точек части земельного участка 26:12:031225:1, формируемой для проектируемой полосы отвода газопровода
 - Обозначение точек части земельного участка 26:12:031225:2, формируемой для проектируемой полосы отвода газопровода
 - Обозначение точек части земельного участка 26:12:031225:16, формируемой для проектируемой полосы отвода газопровода
 - Обозначение точек части земельного участка 26:12:031225:22, формируемой для проектируемой полосы отвода газопровода
 - Обозначение точек части земельного участка 26:12:031225:137, формируемой для проектируемой полосы отвода газопровода
 - Обозначение точек части земельного участка 26:12:031225:205, формируемой для проектируемой полосы отвода газопровода
 - Обозначение точек части земельного участка 26:12:031225:206, формируемой для проектируемой полосы отвода газопровода
 - Обозначение точек части земельного участка 26:12:031225:121, формируемой для проектируемой полосы отвода газопровода

- Обозначение точек части земельного участка 26:12:031225:23, формируемой для проектируемой полосы отвода газопровода
- Обозначение точек части земельного участка 26:12:031225:24, формируемой для проектируемой полосы отвода газопровода
- Обозначение точек части земельного участка 26:12:031225:27, формируемой для проектируемой полосы отвода газопровода
- Обозначение точек части земельного участка 26:12:031225:30, формируемой для проектируемой полосы отвода газопровода
- Обозначение точек части земельного участка 26:12:031225:31, формируемой для проектируемой полосы отвода газопровода
- Обозначение точек части земельного участка 26:12:031225:55, формируемой для проектируемой полосы отвода газопровода
- Обозначение точек части земельного участка 26:12:031225:90, формируемой для проектируемой полосы отвода газопровода
- Обозначение точек части земельного участка 26:12:031225:98, формируемой для проектируемой полосы отвода газопровода
- Обозначение точек части земельного участка 26:12:031225:120, формируемой для проектируемой полосы отвода газопровода
- Обозначение точек части земельного участка 26:12:031225:137, формируемой для проектируемой полосы отвода газопровода
- Обозначение точек части земельного участка 26:12:031225:205, формируемой для проектируемой полосы отвода газопровода
- Обозначение точек части земельного участка 26:12:031225:206, формируемой для проектируемой полосы отвода газопровода
- Обозначение точек части земельного участка 26:12:031225:121, формируемой для проектируемой полосы отвода газопровода

Масштаб 1:500

№009 СЧБ-ДПИ-126/16 ГИ							
"Электрический завод" и среднего давления с ШРП 4547610" №6, №26371 Адрес: переулок Суворовский, ул. Жуковского - пр. Пензенский, пр. Калужский, ул. Петровская, пер. Небоженицкий, ул. Эришского, ул. Есенинская, пр. Брянский - ул. Панарова, пр. Закарпатский, ул. Шавалева 5, ул. Шавалева 7/2, ул. Шавалева 10а, ул. Шавалева-ул. Нахимова, ул. Шавалева, город Ставрополь, Ставропольский край (реконструкция газопровода на участке пр. Калужский, пер. Суворовский. Код строки 26371-1)							
Изм.	Кол.уч.	Лист	№ док.	Подп.	Дата		
Кад. инженер		Левченко А.А.					
Исполнитель		Белосаев Е.Н.					
Проект планировки территории					Стадия	Лист	Листов
Чертеж проекта планировки территории						2	16
ООО "Гео-центр СК"							

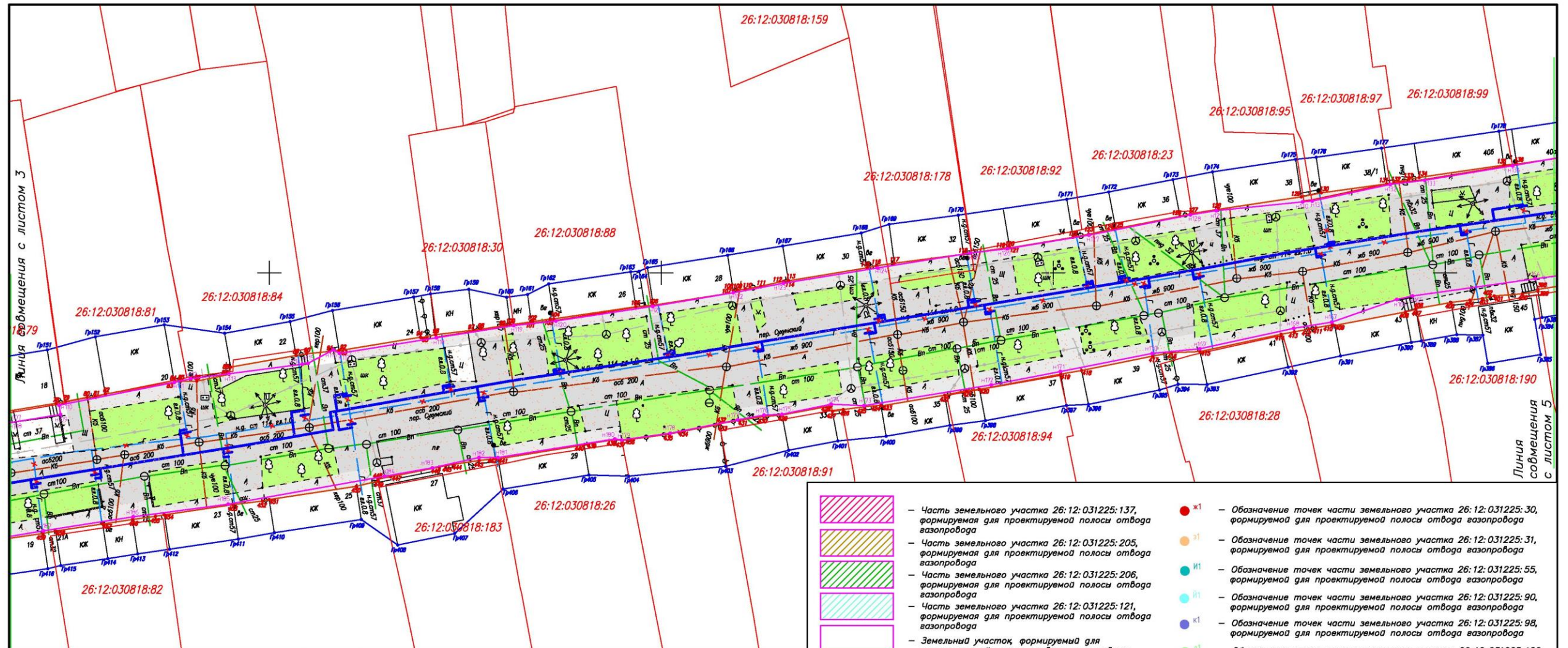


- Условные обозначения**
- Границы земельных участков, стоящих на кадастровом учете
 - Существующая водопроводная магистраль
 - Существующая линия электропередач
 - Существующая линия газопровода
 - Существующая линия связи
 - Существующая канализационная магистраль
 - Граница проектирования
 - Проектируемая полоса отвода газопровода
 - Земли общего пользования (дороги)
 - Тротуары
 - Озеленения общего пользования
 - Кадастровый номер земельного участка, стоящий на кадастровом учете
 - Проектируемый газопровод
 - Демонтируемый газопровод
 - Зона планируемого размещения объекта коммунально-бытового назначения
 - Красные линии
 - Часть земельного участка 26:12:031225:1, формируемая для проектируемой полосы отвода газопровода
 - Часть земельного участка 26:12:031225:2, формируемая для проектируемой полосы отвода газопровода
 - Часть земельного участка 26:12:031225:16, формируемая для проектируемой полосы отвода газопровода
 - Часть земельного участка 26:12:031225:22, формируемая для проектируемой полосы отвода газопровода
 - Часть земельного участка 26:12:031225:23, формируемая для проектируемой полосы отвода газопровода
 - Часть земельного участка 26:12:031225:24, формируемая для проектируемой полосы отвода газопровода
 - Часть земельного участка 26:12:031225:27, формируемая для проектируемой полосы отвода газопровода
 - Часть земельного участка 26:12:031225:30, формируемая для проектируемой полосы отвода газопровода
 - Часть земельного участка 26:12:031225:31, формируемая для проектируемой полосы отвода газопровода
 - Часть земельного участка 26:12:031225:55, формируемая для проектируемой полосы отвода газопровода
 - Часть земельного участка 26:12:031225:90, формируемая для проектируемой полосы отвода газопровода
 - Часть земельного участка 26:12:031225:98, формируемая для проектируемой полосы отвода газопровода
 - Часть земельного участка 26:12:031225:120, формируемая для проектируемой полосы отвода газопровода

- Часть земельного участка 26:12:031225:137, формируемая для проектируемой полосы отвода газопровода
- Часть земельного участка 26:12:031225:205, формируемая для проектируемой полосы отвода газопровода
- Часть земельного участка 26:12:031225:206, формируемая для проектируемой полосы отвода газопровода
- Часть земельного участка 26:12:031225:121, формируемая для проектируемой полосы отвода газопровода
- Земельный участок формируемый для проектируемой полосы отвода газопровода на землях государственной собственности
- Обозначение точек полосы отвода проектируемого газопровода, формируемой на государственной собственности
- Обозначение точек красной линии
- Обозначение точек границы проектирования
- Обозначение точек части земельного участка 26:12:031225:1, формируемой для проектируемой полосы отвода газопровода
- Обозначение точек части земельного участка 26:12:031225:2, формируемой для проектируемой полосы отвода газопровода
- Обозначение точек части земельного участка 26:12:031225:16, формируемой для проектируемой полосы отвода газопровода
- Обозначение точек части земельного участка 26:12:031225:22, формируемой для проектируемой полосы отвода газопровода
- Обозначение точек части земельного участка 26:12:031225:23, формируемой для проектируемой полосы отвода газопровода
- Обозначение точек части земельного участка 26:12:031225:24, формируемой для проектируемой полосы отвода газопровода
- Обозначение точек части земельного участка 26:12:031225:27, формируемой для проектируемой полосы отвода газопровода
- Обозначение точек части земельного участка 26:12:031225:30, формируемой для проектируемой полосы отвода газопровода
- Обозначение точек части земельного участка 26:12:031225:31, формируемой для проектируемой полосы отвода газопровода
- Обозначение точек части земельного участка 26:12:031225:55, формируемой для проектируемой полосы отвода газопровода
- Обозначение точек части земельного участка 26:12:031225:90, формируемой для проектируемой полосы отвода газопровода
- Обозначение точек части земельного участка 26:12:031225:98, формируемой для проектируемой полосы отвода газопровода
- Обозначение точек части земельного участка 26:12:031225:120, формируемой для проектируемой полосы отвода газопровода
- Обозначение точек части земельного участка 26:12:031225:137, формируемой для проектируемой полосы отвода газопровода
- Обозначение точек части земельного участка 26:12:031225:205, формируемой для проектируемой полосы отвода газопровода
- Обозначение точек части земельного участка 26:12:031225:206, формируемой для проектируемой полосы отвода газопровода
- Обозначение точек части земельного участка 26:12:031225:121, формируемой для проектируемой полосы отвода газопровода

Масштаб 1:500

№009 СУБ-ДПИ-126/16 ГИ					
"Планировочный газопровод низкого и среднего давления с ШРП 454 7670" И№. № 26371 Адрес: перекресток Сулукский, ул. Жукотского - пр. Пискаревский, пр. Калужский, ул. Петлиарская, пер. Набоковский, ул. Врицкого, ул. Евангелиста, пр. Вранский - ул. Пискаревский, пр. Закарлатский, ул. Шабельно 5, ул. Шабельно 1/2, ул. Шабельно 10а, ул. Шабельно-ул. Набокова, ул. Шабельно, город Старорусль, Старорусльский край (реконструкция газопровода на участке пр. Калужский, пер. Сулукский, код строки 26371-1)					
Изм.	Кол.уч.	Лист	№ док.	Подп.	Дата
Кад. инженер	Левченко А.А.				
Исполнитель	Белозаев Е.Н.				
Проект планировки территории				Стадия	Лист
Чертёж проекта планировки территории					16
ООО "Гео-центр СК"					



- Условные обозначения**
- Граница земельных участков, стоящих на кадастровом учете
 - Существующая водопроводная магистраль
 - Существующая линия электропередач
 - Существующая линия газопровода
 - Существующая линия связи
 - Существующая канализационная магистраль
 - Граница проектирования
 - Проектируемая полоса отвода газопровода
 - Земли общего пользования (дороги)
 - Тротуары
 - Озеленения общего пользования
 - Кадастровый номер земельного участка, стоящий на кадастровом учете
 - Проектируемый газопровод
 - Демонтируемый газопровод
 - Зона планируемого размещения объекта коммунально-бытового значения
 - Красные линии
 - Часть земельного участка 26:12:031225:1, формируемая для проектируемой полосы отвода газопровода
 - Часть земельного участка 26:12:031225:2, формируемая для проектируемой полосы отвода газопровода
 - Часть земельного участка 26:12:031225:16, формируемая для проектируемой полосы отвода газопровода
 - Часть земельного участка 26:12:031225:22, формируемая для проектируемой полосы отвода газопровода
 - Часть земельного участка 26:12:031225:23, формируемая для проектируемой полосы отвода газопровода
 - Часть земельного участка 26:12:031225:24, формируемая для проектируемой полосы отвода газопровода
 - Часть земельного участка 26:12:031225:27, формируемая для проектируемой полосы отвода газопровода
 - Часть земельного участка 26:12:031225:30, формируемая для проектируемой полосы отвода газопровода
 - Часть земельного участка 26:12:031225:31, формируемая для проектируемой полосы отвода газопровода
 - Часть земельного участка 26:12:031225:55, формируемая для проектируемой полосы отвода газопровода
 - Часть земельного участка 26:12:031225:90, формируемая для проектируемой полосы отвода газопровода
 - Часть земельного участка 26:12:031225:98, формируемая для проектируемой полосы отвода газопровода
 - Часть земельного участка 26:12:031225:120, формируемая для проектируемой полосы отвода газопровода

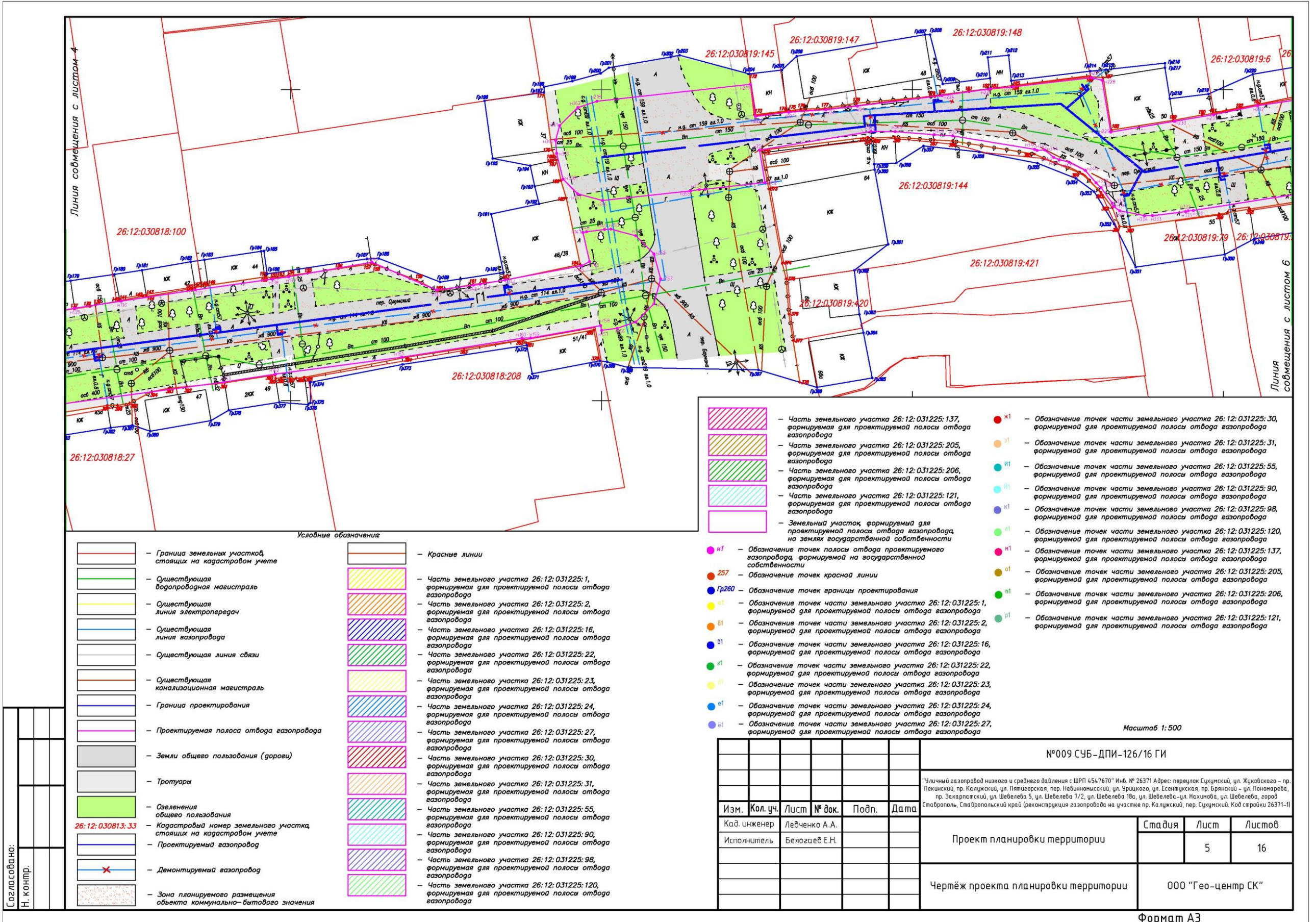
- Часть земельного участка 26:12:031225:137, формируемая для проектируемой полосы отвода газопровода
- Часть земельного участка 26:12:031225:205, формируемая для проектируемой полосы отвода газопровода
- Часть земельного участка 26:12:031225:206, формируемая для проектируемой полосы отвода газопровода
- Часть земельного участка 26:12:031225:121, формируемая для проектируемой полосы отвода газопровода
- Земельный участок, формируемый для проектируемой полосы отвода газопровода, на землях государственной собственности
- Обозначение точек полосы отвода проектируемого газопровода, формируемой на государственной собственности
- Обозначение точек красной линии
- Обозначение точек границы проектирования
- Обозначение точек части земельного участка 26:12:031225:1, формируемой для проектируемой полосы отвода газопровода
- Обозначение точек части земельного участка 26:12:031225:2, формируемой для проектируемой полосы отвода газопровода
- Обозначение точек части земельного участка 26:12:031225:16, формируемой для проектируемой полосы отвода газопровода
- Обозначение точек части земельного участка 26:12:031225:22, формируемой для проектируемой полосы отвода газопровода
- Обозначение точек части земельного участка 26:12:031225:23, формируемой для проектируемой полосы отвода газопровода
- Обозначение точек части земельного участка 26:12:031225:24, формируемой для проектируемой полосы отвода газопровода
- Обозначение точек части земельного участка 26:12:031225:27, формируемой для проектируемой полосы отвода газопровода
- Обозначение точек части земельного участка 26:12:031225:30, формируемой для проектируемой полосы отвода газопровода
- Обозначение точек части земельного участка 26:12:031225:31, формируемой для проектируемой полосы отвода газопровода
- Обозначение точек части земельного участка 26:12:031225:55, формируемой для проектируемой полосы отвода газопровода
- Обозначение точек части земельного участка 26:12:031225:90, формируемой для проектируемой полосы отвода газопровода
- Обозначение точек части земельного участка 26:12:031225:98, формируемой для проектируемой полосы отвода газопровода
- Обозначение точек части земельного участка 26:12:031225:120, формируемой для проектируемой полосы отвода газопровода
- Обозначение точек части земельного участка 26:12:031225:137, формируемой для проектируемой полосы отвода газопровода
- Обозначение точек части земельного участка 26:12:031225:205, формируемой для проектируемой полосы отвода газопровода
- Обозначение точек части земельного участка 26:12:031225:206, формируемой для проектируемой полосы отвода газопровода
- Обозначение точек части земельного участка 26:12:031225:121, формируемой для проектируемой полосы отвода газопровода

Масштаб 1:500

Согласовано:
Н. конпр.

						№009 СУБ-ДПИ-126/16 ГИ		
						"Уличный газопровод низкого и среднего давления с ШРП 454,7670" Инв. № 26371 Адрес: переулок Сухумский, ул. Жукובского - пр. Пекинский, пр. Калужский, ул. Пятигорская, пер. Невиномысский, ул. Урицкого, ул. Есенинская, пр. Бринский - ул. Пономарева, пр. Закарпатский, ул. Шевелева 5, ул. Шевелева 7/2, ул. Шевелева 18а, ул. Шевелева-ул. Нахимова, ул. Шевелева, город Ставрополь, Ставропольский край (реконструкция газопровода на участке пр. Калужский, пер. Сухумский. Код строки 26371-1)		
Изм.	Кол.уч.	Лист	№ док.	Подп.	Дата	Проект планировки территории		
		Кад. инженер	Левченко А.А.			Стадия	Лист	Листов
		Исполнитель	Белогов Е.Н.				4	16
						Чертеж проекта планировки территории		
						000 "Гео-центр СК"		

Формат А3



- Условные обозначения**
- Граница земельных участков, стоящих на кадастровом учете
 - Существующая водопроводная магистраль
 - Существующая линия электропередач
 - Существующая линия газопровода
 - Существующая линия связи
 - Существующая канализационная магистраль
 - Граница проектирования
 - Проектируемая полоса отвода газопровода
 - Земли общего пользования (дороги)
 - Тротуары
 - Озеленения общего пользования
 - Кадастровый номер земельного участка, стоящих на кадастровом учете
 - Проектируемый газопровод
 - Демонтируемый газопровод
 - Зона планируемого размещения объекта коммунально-бытового значения

- Красные линии
- Часть земельного участка 26:12:031225:1, формируемая для проектируемой полосы отвода газопровода
- Часть земельного участка 26:12:031225:2, формируемая для проектируемой полосы отвода газопровода
- Часть земельного участка 26:12:031225:16, формируемая для проектируемой полосы отвода газопровода
- Часть земельного участка 26:12:031225:22, формируемая для проектируемой полосы отвода газопровода
- Часть земельного участка 26:12:031225:23, формируемая для проектируемой полосы отвода газопровода
- Часть земельного участка 26:12:031225:24, формируемая для проектируемой полосы отвода газопровода
- Часть земельного участка 26:12:031225:27, формируемая для проектируемой полосы отвода газопровода
- Часть земельного участка 26:12:031225:30, формируемая для проектируемой полосы отвода газопровода
- Часть земельного участка 26:12:031225:31, формируемая для проектируемой полосы отвода газопровода
- Часть земельного участка 26:12:031225:55, формируемая для проектируемой полосы отвода газопровода
- Часть земельного участка 26:12:031225:90, формируемая для проектируемой полосы отвода газопровода
- Часть земельного участка 26:12:031225:98, формируемая для проектируемой полосы отвода газопровода
- Часть земельного участка 26:12:031225:120, формируемая для проектируемой полосы отвода газопровода

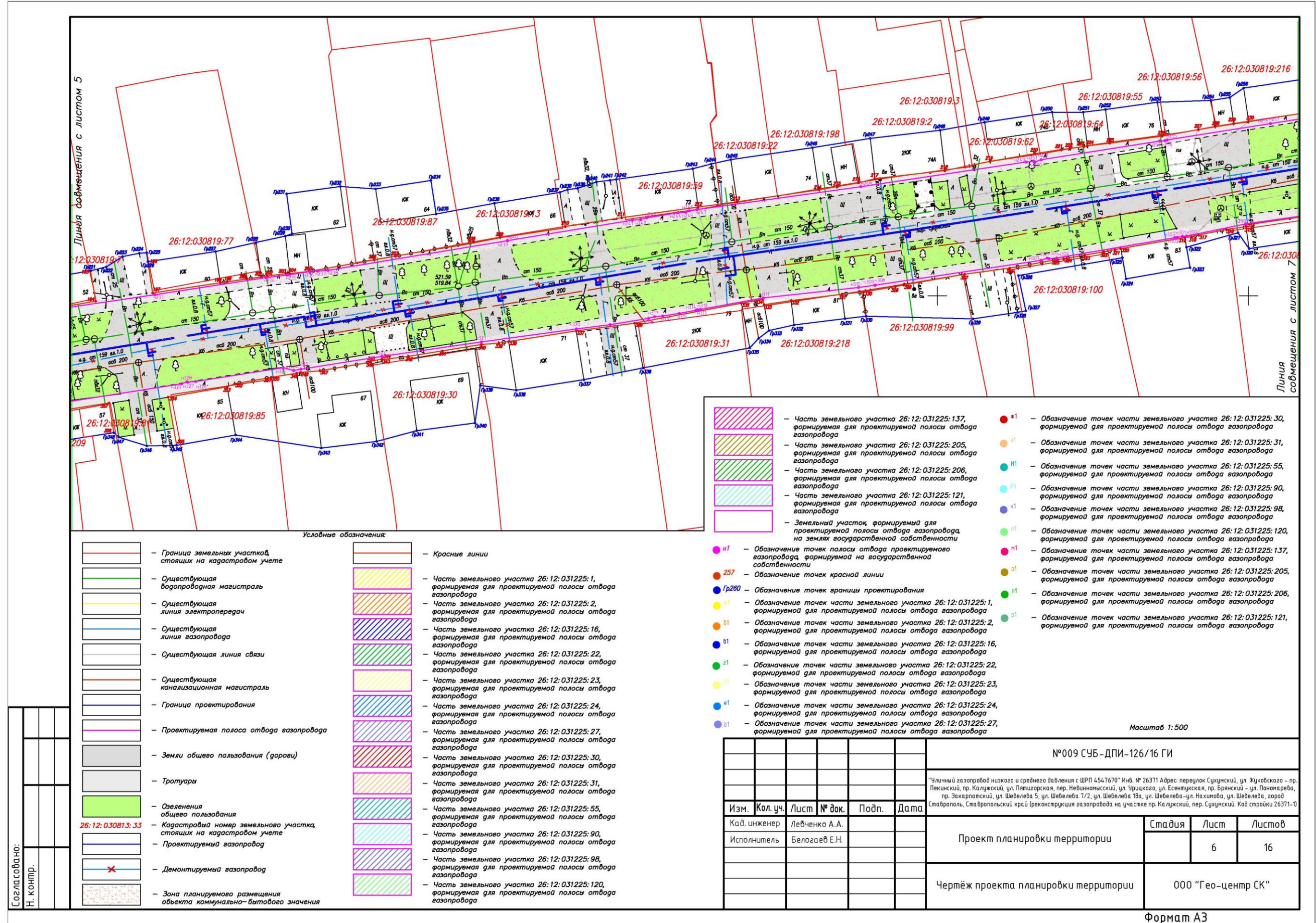
- Часть земельного участка 26:12:031225:137, формируемая для проектируемой полосы отвода газопровода
- Часть земельного участка 26:12:031225:205, формируемая для проектируемой полосы отвода газопровода
- Часть земельного участка 26:12:031225:206, формируемая для проектируемой полосы отвода газопровода
- Часть земельного участка 26:12:031225:121, формируемая для проектируемой полосы отвода газопровода
- Земельный участок, формируемый для проектируемой полосы отвода газопровода, на землях государственной собственности
- Обозначение точек полосы отвода проектируемого газопровода
- Обозначение точек красной линии
- Обозначение точек границы проектирования
- Обозначение точек части земельного участка 26:12:031225:1, формируемой для проектируемой полосы отвода газопровода
- Обозначение точек части земельного участка 26:12:031225:2, формируемой для проектируемой полосы отвода газопровода
- Обозначение точек части земельного участка 26:12:031225:16, формируемой для проектируемой полосы отвода газопровода
- Обозначение точек части земельного участка 26:12:031225:22, формируемой для проектируемой полосы отвода газопровода
- Обозначение точек части земельного участка 26:12:031225:23, формируемой для проектируемой полосы отвода газопровода
- Обозначение точек части земельного участка 26:12:031225:24, формируемой для проектируемой полосы отвода газопровода
- Обозначение точек части земельного участка 26:12:031225:27, формируемой для проектируемой полосы отвода газопровода

- Обозначение точек части земельного участка 26:12:031225:30, формируемой для проектируемой полосы отвода газопровода
- Обозначение точек части земельного участка 26:12:031225:31, формируемой для проектируемой полосы отвода газопровода
- Обозначение точек части земельного участка 26:12:031225:55, формируемой для проектируемой полосы отвода газопровода
- Обозначение точек части земельного участка 26:12:031225:90, формируемой для проектируемой полосы отвода газопровода
- Обозначение точек части земельного участка 26:12:031225:98, формируемой для проектируемой полосы отвода газопровода
- Обозначение точек части земельного участка 26:12:031225:120, формируемой для проектируемой полосы отвода газопровода
- Обозначение точек части земельного участка 26:12:031225:137, формируемой для проектируемой полосы отвода газопровода
- Обозначение точек части земельного участка 26:12:031225:205, формируемой для проектируемой полосы отвода газопровода
- Обозначение точек части земельного участка 26:12:031225:206, формируемой для проектируемой полосы отвода газопровода
- Обозначение точек части земельного участка 26:12:031225:121, формируемой для проектируемой полосы отвода газопровода

Масштаб 1:500

№009 СУБ-ДПИ-126/16 ГИ					
"Уличный газопровод низкого и среднего давления с ШРП 4547670" Инв. № 26371 Адрес: переулок Сухинский, ул. Жуковского - пр. Леккинский, пр. Калужский, ул. Пятигорская, пер. Невиномысский, ул. Урцкого, ул. Есенинская, пр. Брянский - ул. Пономарева, пр. Закарпатский, ул. Шевелева 5, ул. Шевелева 7/2, ул. Шевелева 18а, ул. Шевелева-ул. Нахимова, ул. Шевелева, город Ставрополь, Ставропольский край (реконструкция газопровода на участке пр. Калужский, пер. Сухинский. Код строки 26371-1)					
Изм.	Кол.уч.	Лист	№ док.	Подп.	Дата
Кадр. инженер		Левченко А.А.			
Исполнитель		Белогаев Е.Н.			
Проект планировки территории				Стадия	Лист
Чертёж проекта планировки территории					5
000 "Гео-центр СК"				Листов	16

Формат А3



Согласовано:
Н. Кондр.

- Условные обозначения**
- Граница земельных участков, стоящих на кадастровом учете
 - Существующая водопроводная магистраль
 - Существующая линия электропередач
 - Существующая линия газопровода
 - Существующая линия связи
 - Существующая канализационная магистраль
 - Граница проектирования
 - Проектируемая полоса отвода газопровода
 - Земли общего пользования (дороги)
 - Тропуары
 - Озеленения общего пользования
 - Кадастровый номер земельного участка, стоящих на кадастровом учете
 - Проектируемый газопровод
 - Демонтируемый газопровод
 - Зона планируемого размещения объекта коммунально-бытового значения

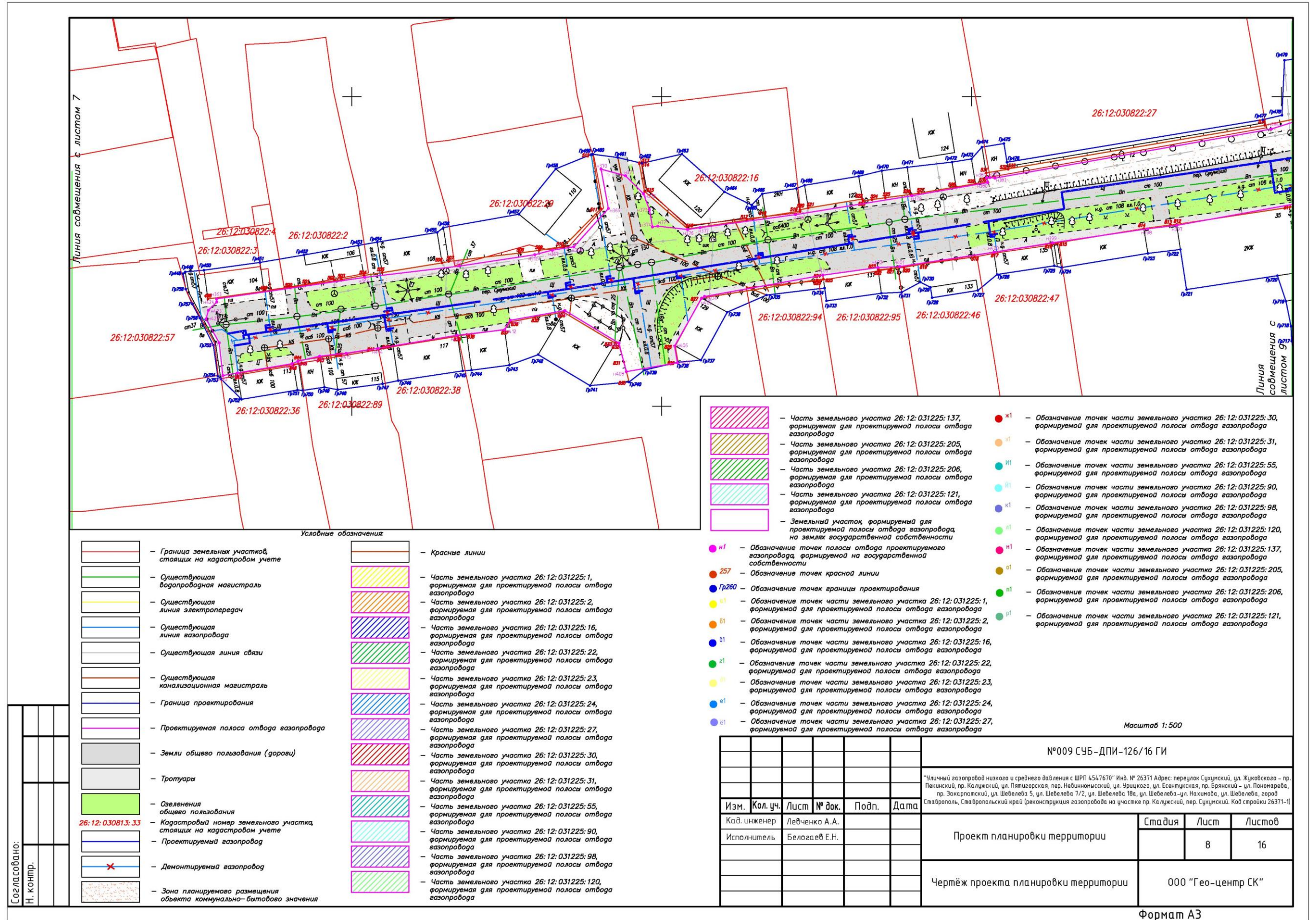
- Красные линии
- Часть земельного участка 26:12:031225:1, формируемая для проектируемой полосы отвода газопровода
- Часть земельного участка 26:12:031225:2, формируемая для проектируемой полосы отвода газопровода
- Часть земельного участка 26:12:031225:16, формируемая для проектируемой полосы отвода газопровода
- Часть земельного участка 26:12:031225:22, формируемая для проектируемой полосы отвода газопровода
- Часть земельного участка 26:12:031225:23, формируемая для проектируемой полосы отвода газопровода
- Часть земельного участка 26:12:031225:24, формируемая для проектируемой полосы отвода газопровода
- Часть земельного участка 26:12:031225:27, формируемая для проектируемой полосы отвода газопровода
- Часть земельного участка 26:12:031225:30, формируемая для проектируемой полосы отвода газопровода
- Часть земельного участка 26:12:031225:31, формируемая для проектируемой полосы отвода газопровода
- Часть земельного участка 26:12:031225:55, формируемая для проектируемой полосы отвода газопровода
- Часть земельного участка 26:12:031225:90, формируемая для проектируемой полосы отвода газопровода
- Часть земельного участка 26:12:031225:98, формируемая для проектируемой полосы отвода газопровода
- Часть земельного участка 26:12:031225:120, формируемая для проектируемой полосы отвода газопровода

- Часть земельного участка 26:12:031225:137, формируемая для проектируемой полосы отвода газопровода
- Часть земельного участка 26:12:031225:205, формируемая для проектируемой полосы отвода газопровода
- Часть земельного участка 26:12:031225:206, формируемая для проектируемой полосы отвода газопровода
- Часть земельного участка 26:12:031225:121, формируемая для проектируемой полосы отвода газопровода
- Земельный участок формируемый для проектируемой полосы отвода газопровода, на землях государственной собственности
- Обозначение точек части земельного участка 26:12:031225:30, формируемой для проектируемой полосы отвода газопровода
- Обозначение точек части земельного участка 26:12:031225:31, формируемой для проектируемой полосы отвода газопровода
- Обозначение точек части земельного участка 26:12:031225:55, формируемой для проектируемой полосы отвода газопровода
- Обозначение точек части земельного участка 26:12:031225:90, формируемой для проектируемой полосы отвода газопровода
- Обозначение точек части земельного участка 26:12:031225:98, формируемой для проектируемой полосы отвода газопровода
- Обозначение точек части земельного участка 26:12:031225:120, формируемой для проектируемой полосы отвода газопровода
- Обозначение точек части земельного участка 26:12:031225:137, формируемой для проектируемой полосы отвода газопровода
- Обозначение точек части земельного участка 26:12:031225:205, формируемой для проектируемой полосы отвода газопровода
- Обозначение точек части земельного участка 26:12:031225:206, формируемой для проектируемой полосы отвода газопровода
- Обозначение точек части земельного участка 26:12:031225:121, формируемой для проектируемой полосы отвода газопровода
- Обозначение точек части земельного участка 26:12:031225:137, формируемой для проектируемой полосы отвода газопровода, формируемой на государственной собственности
- Обозначение точек красной линии
- Обозначение точек границы проектирования
- Обозначение точек части земельного участка 26:12:031225:1, формируемой для проектируемой полосы отвода газопровода
- Обозначение точек части земельного участка 26:12:031225:2, формируемой для проектируемой полосы отвода газопровода
- Обозначение точек части земельного участка 26:12:031225:16, формируемой для проектируемой полосы отвода газопровода
- Обозначение точек части земельного участка 26:12:031225:22, формируемой для проектируемой полосы отвода газопровода
- Обозначение точек части земельного участка 26:12:031225:23, формируемой для проектируемой полосы отвода газопровода
- Обозначение точек части земельного участка 26:12:031225:24, формируемой для проектируемой полосы отвода газопровода
- Обозначение точек части земельного участка 26:12:031225:27, формируемой для проектируемой полосы отвода газопровода

Масштаб 1:500

№009 СУБ-ДПИ-126/16 ГИ					
"Уличный газопровод низкого и среднего давления с ШРП 454/7670" Инв. № 26371 Адрес: переулок Сухумский, ул. Жукковского - пр. Лекинский, пр. Калужский, ул. Пятигорская, пер. Невиномысский, ул. Урццога, ул. Есенинская, пр. Брянский - ул. Пономарева, пр. Закарпатский, ул. Шевелева 5, ул. Шевелева 7/2, ул. Шевелева 18а, ул. Шевелева-ул. Нахимова, ул. Шевелева, город Ставрополь, Ставропольский край (реконструкция газопровода на участке пр. Калужский, пер. Сухумский. Код строки 26371-1)					
Изм.	Кол.уч.	Лист	№ док.	Подп.	Дата
Кад. инженер		Левченко А.А.			
Исполнитель		Белозаев Е.Н.			
Проект планировки территории			Страница	Лист	Листов
				6	16
Чертеж проекта планировки территории			000 "Гео-центр СК"		

Формат А3



- Условные обозначения:**
- Граница земельных участков, стоящих на кадастровом учете
 - Существующая водопроводная магистраль
 - Существующая линия электропередач
 - Существующая линия газопровода
 - Существующая линия связи
 - Существующая канализационная магистраль
 - Граница проектирования
 - Проектируемая полоса отвода газопровода
 - Земли общего пользования (дороги)
 - Тротуары
 - Озеленения общего пользования
 - Кадастровый номер земельного участка, стоящий на кадастровом учете
 - Проектируемый газопровод
 - Демонтируемый газопровод
 - Зона планируемого размещения объекта коммунально-бытового значения

- Красные линии
- Часть земельного участка 26:12:031225:1, формируемая для проектируемой полосы отвода газопровода
- Часть земельного участка 26:12:031225:2, формируемая для проектируемой полосы отвода газопровода
- Часть земельного участка 26:12:031225:16, формируемая для проектируемой полосы отвода газопровода
- Часть земельного участка 26:12:031225:22, формируемая для проектируемой полосы отвода газопровода
- Часть земельного участка 26:12:031225:23, формируемая для проектируемой полосы отвода газопровода
- Часть земельного участка 26:12:031225:24, формируемая для проектируемой полосы отвода газопровода
- Часть земельного участка 26:12:031225:27, формируемая для проектируемой полосы отвода газопровода
- Часть земельного участка 26:12:031225:30, формируемая для проектируемой полосы отвода газопровода
- Часть земельного участка 26:12:031225:31, формируемая для проектируемой полосы отвода газопровода
- Часть земельного участка 26:12:031225:55, формируемая для проектируемой полосы отвода газопровода
- Часть земельного участка 26:12:031225:90, формируемая для проектируемой полосы отвода газопровода
- Часть земельного участка 26:12:031225:98, формируемая для проектируемой полосы отвода газопровода
- Часть земельного участка 26:12:031225:120, формируемая для проектируемой полосы отвода газопровода

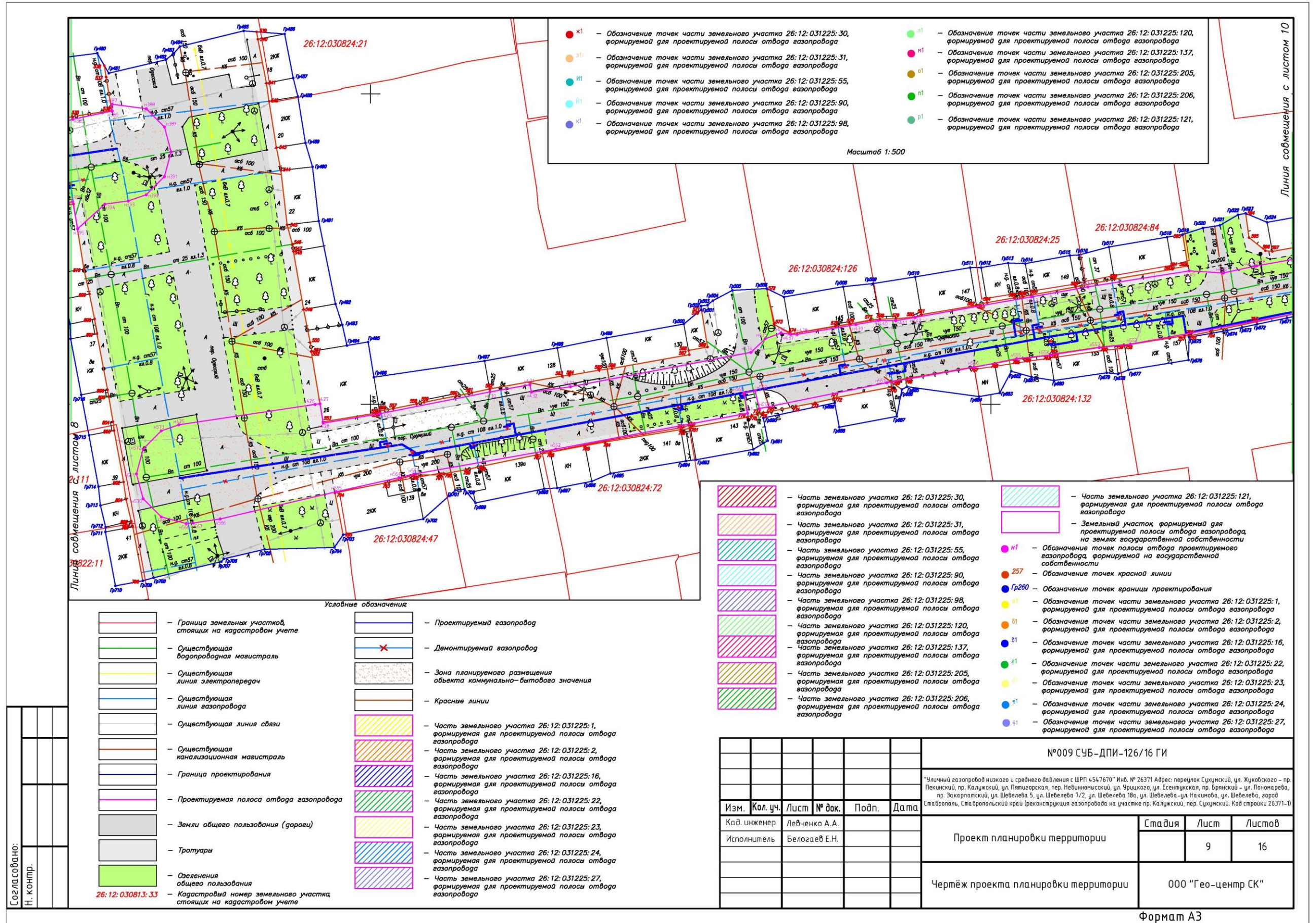
- Часть земельного участка 26:12:031225:137, формируемая для проектируемой полосы отвода газопровода
- Часть земельного участка 26:12:031225:205, формируемая для проектируемой полосы отвода газопровода
- Часть земельного участка 26:12:031225:206, формируемая для проектируемой полосы отвода газопровода
- Часть земельного участка 26:12:031225:121, формируемая для проектируемой полосы отвода газопровода
- Земельный участок, формируемый для проектируемой полосы отвода газопровода, на землях государственной собственности
- Обозначение точек полосы отвода проектируемого газопровода
- Обозначение точек красной линии
- Обозначение точек границы проектирования
- Обозначение точек части земельного участка 26:12:031225:1, формируемой для проектируемой полосы отвода газопровода
- Обозначение точек части земельного участка 26:12:031225:2, формируемой для проектируемой полосы отвода газопровода
- Обозначение точек части земельного участка 26:12:031225:16, формируемой для проектируемой полосы отвода газопровода
- Обозначение точек части земельного участка 26:12:031225:22, формируемой для проектируемой полосы отвода газопровода
- Обозначение точек части земельного участка 26:12:031225:23, формируемой для проектируемой полосы отвода газопровода
- Обозначение точек части земельного участка 26:12:031225:24, формируемой для проектируемой полосы отвода газопровода
- Обозначение точек части земельного участка 26:12:031225:27, формируемой для проектируемой полосы отвода газопровода

- Обозначение точек части земельного участка 26:12:031225:30, формируемой для проектируемой полосы отвода газопровода
- Обозначение точек части земельного участка 26:12:031225:31, формируемой для проектируемой полосы отвода газопровода
- Обозначение точек части земельного участка 26:12:031225:55, формируемой для проектируемой полосы отвода газопровода
- Обозначение точек части земельного участка 26:12:031225:90, формируемой для проектируемой полосы отвода газопровода
- Обозначение точек части земельного участка 26:12:031225:98, формируемой для проектируемой полосы отвода газопровода
- Обозначение точек части земельного участка 26:12:031225:120, формируемой для проектируемой полосы отвода газопровода
- Обозначение точек части земельного участка 26:12:031225:137, формируемой для проектируемой полосы отвода газопровода
- Обозначение точек части земельного участка 26:12:031225:205, формируемой для проектируемой полосы отвода газопровода
- Обозначение точек части земельного участка 26:12:031225:206, формируемой для проектируемой полосы отвода газопровода
- Обозначение точек части земельного участка 26:12:031225:121, формируемой для проектируемой полосы отвода газопровода

Масштаб 1:500

№009 СЧБ-ДПИ-126/16 ГИ					
"Улучший газопровод низкого и среднего давления с ШРП 454-7670" Инв. № 26371 Адрес: переулок Сухумский, ул. Жуковского - пр. Пекинский, пр. Каплицкий, ул. Пятигорская, пер. Невиномысский, ул. Урицкого, ул. Есенинская, пр. Брянский - ул. Пономарева, пр. Закарпатский, ул. Шевелева 5, ул. Шевелева 7/2, ул. Шевелева 18а, ул. Шевелева-ул. Нахимова, ул. Шевелева, город Ставрополь, Ставропольский край (реконструкция газопровода на участке пр. Каплицкий, пер. Сухумский. Код строки 26371-1)					
Изм.	Кол. уч.	Лист	№ док.	Подп.	Дата
Када. инженер	Левченко А.А.				
Исполнитель	Белогаев Е.Н.				
Проект планировки территории				Стадия	Лист
					8
Чертеж проекта планировки территории				000 "Гео-центр СК"	

Формат А3



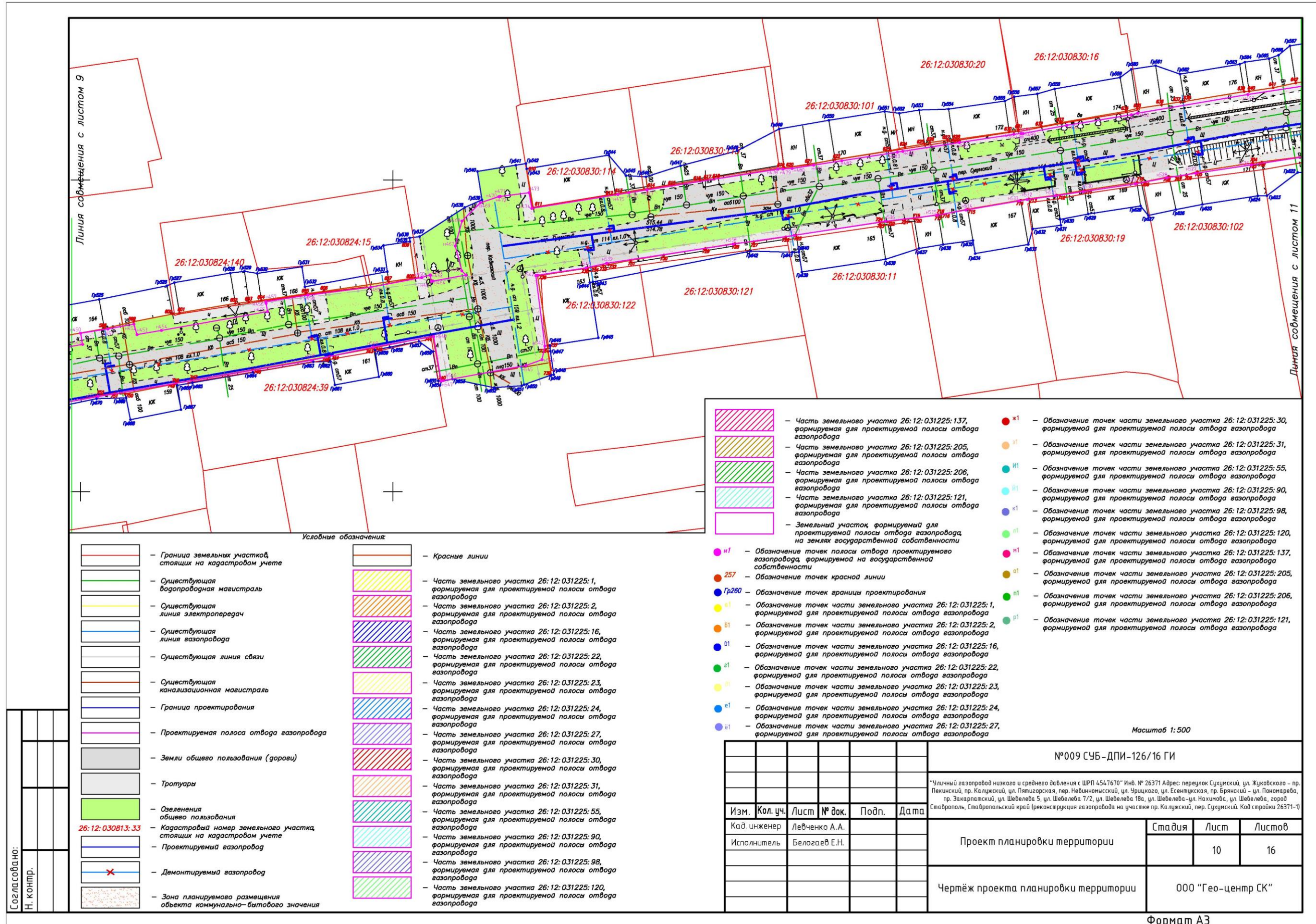
- K1 - Обозначение точек части земельного участка 26:12:031225:30, формируемой для проектируемой полосы отвода газопровода
 - S1 - Обозначение точек части земельного участка 26:12:031225:31, формируемой для проектируемой полосы отвода газопровода
 - H1 - Обозначение точек части земельного участка 26:12:031225:55, формируемой для проектируемой полосы отвода газопровода
 - B1 - Обозначение точек части земельного участка 26:12:031225:90, формируемой для проектируемой полосы отвода газопровода
 - K1 - Обозначение точек части земельного участка 26:12:031225:98, формируемой для проектируемой полосы отвода газопровода
 - H1 - Обозначение точек части земельного участка 26:12:031225:120, формируемой для проектируемой полосы отвода газопровода
 - H1 - Обозначение точек части земельного участка 26:12:031225:137, формируемой для проектируемой полосы отвода газопровода
 - S1 - Обозначение точек части земельного участка 26:12:031225:205, формируемой для проектируемой полосы отвода газопровода
 - H1 - Обозначение точек части земельного участка 26:12:031225:206, формируемой для проектируемой полосы отвода газопровода
 - B1 - Обозначение точек части земельного участка 26:12:031225:121, формируемой для проектируемой полосы отвода газопровода
- Масштаб 1:500

- Условные обозначения:
- Граница земельных участков, стоящих на кадастровом учете
 - Существующая водопроводная магистраль
 - Существующая линия электропередач
 - Существующая линия газопровода
 - Существующая линия связи
 - Существующая канализационная магистраль
 - Граница проектирования
 - Проектируемая полоса отвода газопровода
 - Земли общего пользования (дороги)
 - Тротуары
 - Озеленения общего пользования
 - Кадастровый номер земельного участка, стоящих на кадастровом учете
 - Проектируемый газопровод
 - Демонтируемый газопровод
 - Зона планируемого размещения объекта коммунально-бытового значения
 - Красные линии
 - Часть земельного участка 26:12:031225:1, формируемая для проектируемой полосы отвода газопровода
 - Часть земельного участка 26:12:031225:2, формируемая для проектируемой полосы отвода газопровода
 - Часть земельного участка 26:12:031225:16, формируемая для проектируемой полосы отвода газопровода
 - Часть земельного участка 26:12:031225:22, формируемая для проектируемой полосы отвода газопровода
 - Часть земельного участка 26:12:031225:23, формируемая для проектируемой полосы отвода газопровода
 - Часть земельного участка 26:12:031225:24, формируемая для проектируемой полосы отвода газопровода
 - Часть земельного участка 26:12:031225:27, формируемая для проектируемой полосы отвода газопровода

- Часть земельного участка 26:12:031225:30, формируемая для проектируемой полосы отвода газопровода
- Часть земельного участка 26:12:031225:31, формируемая для проектируемой полосы отвода газопровода
- Часть земельного участка 26:12:031225:55, формируемая для проектируемой полосы отвода газопровода
- Часть земельного участка 26:12:031225:90, формируемая для проектируемой полосы отвода газопровода
- Часть земельного участка 26:12:031225:98, формируемая для проектируемой полосы отвода газопровода
- Часть земельного участка 26:12:031225:120, формируемая для проектируемой полосы отвода газопровода
- Часть земельного участка 26:12:031225:137, формируемая для проектируемой полосы отвода газопровода
- Часть земельного участка 26:12:031225:205, формируемая для проектируемой полосы отвода газопровода
- Часть земельного участка 26:12:031225:206, формируемая для проектируемой полосы отвода газопровода
- Часть земельного участка 26:12:031225:121, формируемая для проектируемой полосы отвода газопровода
- Земельный участок формируемый для проектируемой полосы отвода газопровода, на землях государственной собственности
- H1 - Обозначение точек полосы отвода проектируемого газопровода, формируемой на государственной собственности
- 257 - Обозначение точек красной линии
- Gr260 - Обозначение точек границы проектирования
- S1 - Обозначение точек части земельного участка 26:12:031225:1, формируемой для проектируемой полосы отвода газопровода
- B1 - Обозначение точек части земельного участка 26:12:031225:2, формируемой для проектируемой полосы отвода газопровода
- B1 - Обозначение точек части земельного участка 26:12:031225:16, формируемой для проектируемой полосы отвода газопровода
- S1 - Обозначение точек части земельного участка 26:12:031225:22, формируемой для проектируемой полосы отвода газопровода
- S1 - Обозначение точек части земельного участка 26:12:031225:23, формируемой для проектируемой полосы отвода газопровода
- B1 - Обозначение точек части земельного участка 26:12:031225:24, формируемой для проектируемой полосы отвода газопровода
- B1 - Обозначение точек части земельного участка 26:12:031225:27, формируемой для проектируемой полосы отвода газопровода

Согласовано:
Н. конпр.

№009 СУБ-ДПИ-126/16 ГИ					
"Уличный газопровод низкого и среднего давления с ШРП 454.7670" Инв. № 26371 Адрес: переулок Сухумский, ул. Жукковского - пр. Пеклинский, пр. Калужский, ул. Пятигорская, пер. Невинномысский, ул. Чирского, ул. Есенинская, пр. Брянский - ул. Пононарева, пр. Закарпатский, ул. Шевелева 5, ул. Шевелева 7/2, ул. Шевелева 18а, ул. Шевелева-ул. Нахимова, ул. Шевелева, город Ставрополь, Ставропольский край (реконструкция газопровода на участке пр. Калужский, пер. Сухумский. Код строки 26371-1)					
Изм.	Кол.уч.	Лист	№ док.	Подп.	Дата
Кад. инженер	Левченко А.А.				
Исполнитель	Белогаев Е.Н.	Проект планировки территории		Стадия	Лист
					9
					16
					000 "Гео-центр СК"



- Условные обозначения**
- Граница земельных участков, стоящих на кадастровом учете
 - Существующая водопроводная магистраль
 - Существующая линия электропередач
 - Существующая линия газопровода
 - Существующая линия связи
 - Существующая канализационная магистраль
 - Граница проектирования
 - Проектируемая полоса отвода газопровода
 - Земли общего пользования (дороги)
 - Тротуары
 - Озеленения общего пользования
 - Кадастровый номер земельного участка, стоящих на кадастровом учете
 - Проектируемый газопровод
 - Демонтируемый газопровод
 - Зона планируемого размещения объекта коммунально-бытового значения

- Красные линии
- Часть земельного участка 26:12:031225:1, формируемая для проектируемой полосы отвода газопровода
- Часть земельного участка 26:12:031225:2, формируемая для проектируемой полосы отвода газопровода
- Часть земельного участка 26:12:031225:16, формируемая для проектируемой полосы отвода газопровода
- Часть земельного участка 26:12:031225:22, формируемая для проектируемой полосы отвода газопровода
- Часть земельного участка 26:12:031225:23, формируемая для проектируемой полосы отвода газопровода
- Часть земельного участка 26:12:031225:24, формируемая для проектируемой полосы отвода газопровода
- Часть земельного участка 26:12:031225:27, формируемая для проектируемой полосы отвода газопровода
- Часть земельного участка 26:12:031225:30, формируемая для проектируемой полосы отвода газопровода
- Часть земельного участка 26:12:031225:31, формируемая для проектируемой полосы отвода газопровода
- Часть земельного участка 26:12:031225:55, формируемая для проектируемой полосы отвода газопровода
- Часть земельного участка 26:12:031225:90, формируемая для проектируемой полосы отвода газопровода
- Часть земельного участка 26:12:031225:98, формируемая для проектируемой полосы отвода газопровода
- Часть земельного участка 26:12:031225:120, формируемая для проектируемой полосы отвода газопровода

- Часть земельного участка 26:12:031225:137, формируемая для проектируемой полосы отвода газопровода
- Часть земельного участка 26:12:031225:205, формируемая для проектируемой полосы отвода газопровода
- Часть земельного участка 26:12:031225:206, формируемая для проектируемой полосы отвода газопровода
- Часть земельного участка 26:12:031225:121, формируемая для проектируемой полосы отвода газопровода
- Земельный участок формируемый для проектируемой полосы отвода газопровода, на землях государственной собственности
- Обозначение точек полосы отвода проектируемого газопровода, формируемой на государственной собственности
- Обозначение точек красной линии
- Обозначение точек границы проектирования
- Обозначение точек части земельного участка 26:12:031225:1, формируемой для проектируемой полосы отвода газопровода
- Обозначение точек части земельного участка 26:12:031225:2, формируемой для проектируемой полосы отвода газопровода
- Обозначение точек части земельного участка 26:12:031225:16, формируемой для проектируемой полосы отвода газопровода
- Обозначение точек части земельного участка 26:12:031225:22, формируемой для проектируемой полосы отвода газопровода
- Обозначение точек части земельного участка 26:12:031225:23, формируемой для проектируемой полосы отвода газопровода
- Обозначение точек части земельного участка 26:12:031225:24, формируемой для проектируемой полосы отвода газопровода
- Обозначение точек части земельного участка 26:12:031225:27, формируемой для проектируемой полосы отвода газопровода

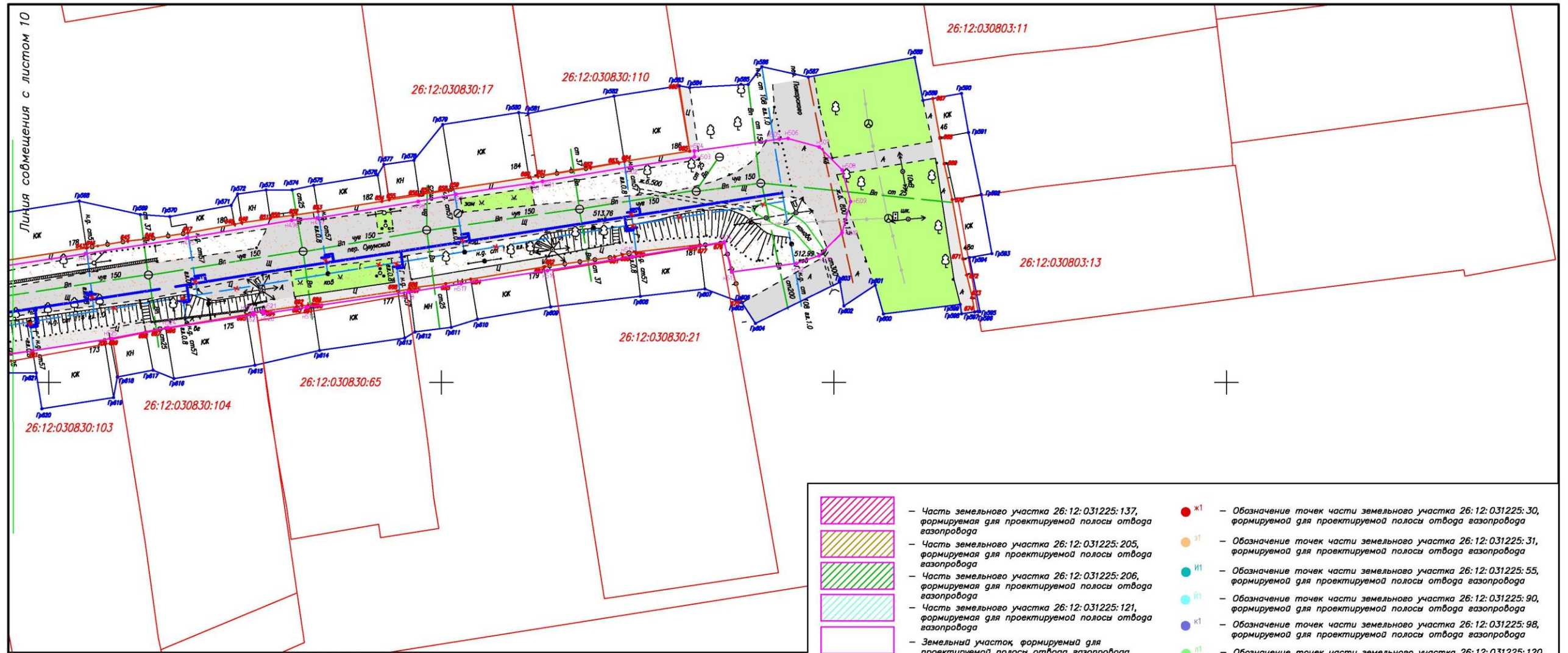
- Обозначение точек части земельного участка 26:12:031225:30, формируемой для проектируемой полосы отвода газопровода
- Обозначение точек части земельного участка 26:12:031225:31, формируемой для проектируемой полосы отвода газопровода
- Обозначение точек части земельного участка 26:12:031225:55, формируемой для проектируемой полосы отвода газопровода
- Обозначение точек части земельного участка 26:12:031225:90, формируемой для проектируемой полосы отвода газопровода
- Обозначение точек части земельного участка 26:12:031225:98, формируемой для проектируемой полосы отвода газопровода
- Обозначение точек части земельного участка 26:12:031225:120, формируемой для проектируемой полосы отвода газопровода
- Обозначение точек части земельного участка 26:12:031225:137, формируемой для проектируемой полосы отвода газопровода
- Обозначение точек части земельного участка 26:12:031225:205, формируемой для проектируемой полосы отвода газопровода
- Обозначение точек части земельного участка 26:12:031225:206, формируемой для проектируемой полосы отвода газопровода
- Обозначение точек части земельного участка 26:12:031225:121, формируемой для проектируемой полосы отвода газопровода

Масштаб 1:500

					№009 СУБ-ДПИ-126/16 ГИ				
					"Члчичий газопровод низкого и среднего давления с ШРП 45L7670" Инв. № 26371 Адрес: переулок Сухунский, ул. Жуковского - пр. Лекинский, пр. Калужский, ул. Пятигорская, пер. Набинномиский, ул. Чирчикова, ул. Есенинская, пр. Брянский - ул. Панонарева, пр. Закарпатский, ул. Шевелева 5, ул. Шевелева 7/2, ул. Шевелева 18а, ул. Шевелева-ул. Нахимова, ул. Шевелева, город Ставрополь, Ставропольский край (реконструкция газопровода на участке пр. Калужский, пер. Сухунский. Код строки 26371-1)				
Изм.	Кол.уч.	Лист	№ док.	Подп.	Дата	Проект планировки территории	Стадия	Лист	Листов
								10	16
						Чертеж проекта планировки территории	000 "Гео-центр СК"		

Формат А3

Согласовано:
Н. конпр.



- Условные обозначения**
- Граница земельных участков, стоящих на кадастровом учете
 - Существующая водопроводная магистраль
 - Существующая линия электропередач
 - Существующая линия газопровода
 - Существующая линия связи
 - Существующая канализационная магистраль
 - Граница проектирования
 - Проектируемая полоса отвода газопровода
 - Земли общего пользования (дороги)
 - Тротуары
 - Озеленения общего пользования
 - Кадастровый номер земельного участка, стоящих на кадастровом учете
 - Проектируемый газопровод
 - Демонтируемый газопровод
 - Зона планируемого размещения объекта коммунально-бытового значения
 - Красные линии
 - Часть земельного участка 26:12:031225:1, формируемая для проектируемой полосы отвода газопровода
 - Часть земельного участка 26:12:031225:2, формируемая для проектируемой полосы отвода газопровода
 - Часть земельного участка 26:12:031225:16, формируемая для проектируемой полосы отвода газопровода
 - Часть земельного участка 26:12:031225:22, формируемая для проектируемой полосы отвода газопровода
 - Часть земельного участка 26:12:031225:23, формируемая для проектируемой полосы отвода газопровода
 - Часть земельного участка 26:12:031225:24, формируемая для проектируемой полосы отвода газопровода
 - Часть земельного участка 26:12:031225:27, формируемая для проектируемой полосы отвода газопровода
 - Часть земельного участка 26:12:031225:30, формируемая для проектируемой полосы отвода газопровода
 - Часть земельного участка 26:12:031225:31, формируемая для проектируемой полосы отвода газопровода
 - Часть земельного участка 26:12:031225:55, формируемая для проектируемой полосы отвода газопровода
 - Часть земельного участка 26:12:031225:90, формируемая для проектируемой полосы отвода газопровода
 - Часть земельного участка 26:12:031225:98, формируемая для проектируемой полосы отвода газопровода
 - Часть земельного участка 26:12:031225:120, формируемая для проектируемой полосы отвода газопровода

- Часть земельного участка 26:12:031225:137, формируемая для проектируемой полосы отвода газопровода
- Часть земельного участка 26:12:031225:205, формируемая для проектируемой полосы отвода газопровода
- Часть земельного участка 26:12:031225:206, формируемая для проектируемой полосы отвода газопровода
- Часть земельного участка 26:12:031225:121, формируемая для проектируемой полосы отвода газопровода
- Земельный участок формируемый для проектируемой полосы отвода газопровода, на землях государственной собственности
- Обозначение точек части земельного участка 26:12:031225:30, формируемой для проектируемой полосы отвода газопровода
- Обозначение точек части земельного участка 26:12:031225:31, формируемой для проектируемой полосы отвода газопровода
- Обозначение точек части земельного участка 26:12:031225:55, формируемой для проектируемой полосы отвода газопровода
- Обозначение точек части земельного участка 26:12:031225:90, формируемой для проектируемой полосы отвода газопровода
- Обозначение точек части земельного участка 26:12:031225:98, формируемой для проектируемой полосы отвода газопровода
- Обозначение точек части земельного участка 26:12:031225:120, формируемой для проектируемой полосы отвода газопровода
- Обозначение точек части земельного участка 26:12:031225:137, формируемой для проектируемой полосы отвода газопровода
- Обозначение точек части земельного участка 26:12:031225:205, формируемой для проектируемой полосы отвода газопровода
- Обозначение точек части земельного участка 26:12:031225:206, формируемой для проектируемой полосы отвода газопровода
- Обозначение точек части земельного участка 26:12:031225:121, формируемой для проектируемой полосы отвода газопровода
- Обозначение точек красной линии
- Обозначение точек границы проектирования
- Обозначение точек части земельного участка 26:12:031225:1, формируемой для проектируемой полосы отвода газопровода
- Обозначение точек части земельного участка 26:12:031225:2, формируемой для проектируемой полосы отвода газопровода
- Обозначение точек части земельного участка 26:12:031225:16, формируемой для проектируемой полосы отвода газопровода
- Обозначение точек части земельного участка 26:12:031225:22, формируемой для проектируемой полосы отвода газопровода
- Обозначение точек части земельного участка 26:12:031225:23, формируемой для проектируемой полосы отвода газопровода
- Обозначение точек части земельного участка 26:12:031225:24, формируемой для проектируемой полосы отвода газопровода
- Обозначение точек части земельного участка 26:12:031225:27, формируемой для проектируемой полосы отвода газопровода

Масштаб 1:500

Согласовано:
И. КОМПР.

№009 СЧБ-ДПИ-126/16 ГИ					
"Члчичный газопровод низкого и среднего давления с ШРП 454.7670" Инв. № 26371 Адрес: переулок Сухунский, ул. Жуковского - пр. Лексинский, пр. Калужский, ул. Пятигорская, пер. Небинноминский, ул. Урицкого, ул. Есенинская, пр. Брянский - ул. Пономарева, пр. Закарпатский, ул. Шевелева 5, ул. Шевелева 7/2, ул. Шевелева 18а, ул. Шевелева-ул. Нахимова, ул. Шевелева, город Ставрополь, Ставропольский край (реконструкция газопровода на участке пр. Калужский, пер. Сухунский. Код стройки 26371-1)					
Изм.	Кол.уч.	Лист	№ док.	Подп.	Дата
Кадр. инженер	Левченко А.А.				
Исполнитель	Белогаев Е.Н.				
Проект планировки территории					
Чертёж проекта планировки территории					
			Стадия	Лист	Листов
				11	16
				000 "Гео-центр СК"	

Координаты поворотных точек красных линий			Координаты поворотных точек красных линий			Координаты поворотных точек красных линий			Координаты поворотных точек красных линий			Координаты поворотных точек красных линий			Координаты поворотных точек красных линий		
Номер поворотной точки	Координаты, м		Номер поворотной точки	Координаты, м		Номер поворотной точки	Координаты, м		Номер поворотной точки	Координаты, м		Номер поворотной точки	Координаты, м		Номер поворотной точки	Координаты, м	
	X	Y		X	Y		X	Y		X	Y		X	Y		X	Y
1	474268,11	1316476,25	108	475397,74	1318659,17	215	475467,59	1319088,98	322	475457,09	1319126,75	407	475395,32	1318746,27	492	475343,78	1318427,86
2	474269,62	1316494,28	109	475397,82	1318659,17	216	475468,17	1319087,35	323	475456,56	1319123,68	408	475395,00	1318744,95	493	475340,97	1318413,22
3	474265,84	1316497,97	110	475397,93	1318660,73	217	475468,85	1319089,98	324	475455,96	1319120,34	409	475393,27	1318735,91	494	475332,84	1318414,78
4	474264,74	1316495,21	111	475398,28	1318662,68	218	475470,15	1319101,21	325	475455,85	1319119,30	410	475393,34	1318735,99	495	475324,07	1318387,82
5	474265,06	1316494,95	112	475398,03	1318665,58	219	475471,63	1319108,45	326	475454,47	1319111,64	411	475392,98	1318733,53	496	475322,68	1318385,96
6	474264,54	1316494,13	113	475399,03	1318666,22	220	475472,88	1319115,72	327	475453,48	1319104,37	412	475392,79	1318732,64	497	475317,60	1318380,93
7	474264,75	1316491,51	114	475399,98	1318666,23	221	475473,54	1319119,93	328	475451,75	1319094,60	413	475392,46	1318730,77	498	475313,32	1319376,77
8	474263,11	1316476,53	115	475400,64	1318676,25	222	475473,71	1319121,36	329	475451,49	1319093,24	414	475392,14	1318729,07	499	475311,37	1319385,82
9	475338,05	1318381,50	116	475400,89	1318677,41	223	475474,03	1319123,55	330	475450,65	1319088,19	415	475392,14	1318718,73	500	475311,37	1319390,01
10	475338,55	1318384,23	117	475401,23	1318679,73	224	475474,12	1319124,09	331	475450,26	1319084,67	416	475389,79	1318715,08	501	475311,37	1319392,54
11	475341,69	1318383,79	118	475402,38	1318688,54	225	475474,55	1319127,68	332	475449,25	1319076,52	417	475389,35	1318712,69	502	475311,37	1319397,19
12	475344,93	1318383,25	119	475403,22	1318694,13	226	475475,69	1319136,11	333	475448,58	1319072,17	418	475387,51	1318703,62	503	475311,37	1319398,33
13	475345,48	1318383,15	120	475403,25	1318694,44	227	475476,75	1319141,94	334	475449,48	1319072,00	419	475387,04	1318700,94	504	475311,37	1319401,94
14	475346,24	1318383,04	121	475403,19	1318694,45	228	475477,25	1319144,65	335	475448,82	1319068,53	420	475386,10	1318690,60	505	475311,37	1319404,89
15	475353,63	1318383,35	122	475404,54	1318702,54	229	475477,72	1319147,64	336	475445,61	1319051,39	421	475384,94	1318688,93	506	475311,37	1319414,56
16	475360,52	1318409,51	123	475404,95	1318704,54	230	475478,08	1319150,00	337	475444,37	1319042,00	422	475384,36	1318686,16	507	475311,37	1319415,63
17	475359,19	1318409,72	124	475405,61	1318707,76	231	475479,68	1319160,78	338	475442,66	1319031,14	423	475382,99	1318678,13	508	475311,37	1319422,15
18	475353,75	1318410,58	125	475406,65	1318707,98	232	475480,94	1319169,99	339	475442,40	1319029,55	424	475382,07	1318675,89	509	475311,37	1319430,20
19	475353,55	1318410,62	126	475407,23	1318716,18	233	475485,72	1319169,51	340	475442,18	1319026,76	425	475382,87	1318675,89	510	475311,37	1319434,20
20	475353,59	1318410,83	127	475407,56	1318717,50	234	475481,22	1319170,15	341	475441,16	1319020,52	426	475382,52	1318673,21	511	475311,37	1319440,18
21	475353,82	1318412,18	128	475408,12	1318721,06	235	475482,61	1319179,96	342	475440,27	1319015,05	427	475382,27	1318671,83	512	475311,37	1319443,88
22	475354,40	1318415,57	129	475409,72	1318731,65	236	475482,70	1319180,93	343	475439,74	1319010,79	428	475381,06	1318671,69	513	475311,37	1319446,37
23	475354,75	1318417,61	130	475410,22	1318734,21	237	475483,86	1319186,82	344	475439,84	1319010,78	429	475381,82	1318665,40	514	475311,37	1319447,40
24	475355,21	1318420,59	131	475411,38	1318742,55	238	475485,71	1319197,72	345	475439,48	1319008,99	430	475381,62	1318663,06	515	475311,37	1319447,22
25	475355,40	1318421,87	132	475411,51	1318743,47	239	475485,99	1319198,71	346	475439,33	1319008,92	431	475381,13	1318659,87	516	475311,37	1319452,62
26	475355,69	1318423,79	133	475411,98	1318745,36	240	475486,56	1319202,90	347	475437,95	1319000,85	432	475380,72	1318657,46	517	475311,37	1319464,74
27	475356,11	1318426,56	134	475412,20	1318746,70	241	475487,06	1319205,39	348	475437,69	1318997,74	433	475380,63	1318657,47	518	475311,37	1319466,81
28	475356,49	1318429,14	135	475413,78	1318757,50	242	475487,20	1319206,24	349	475437,56	1318997,10	434	475379,64	1318652,20	519	475311,37	1319472,32
29	475356,86	1318431,72	136	475413,90	1318759,13	243	475487,65	1319208,88	350	475436,91	1318993,07	435	475379,38	1318651,06	520	475311,37	1319472,29
30	475357,23	1318434,30	137	475414,79	1318765,27	244	475488,47	1319215,90	351	475436,88	1318992,97	436	475378,58	1318645,08	521	475311,37	1319473,65
31	475357,98	1318439,46	138	475415,15	1318767,72	245	475489,04	1319219,24	352	475435,87	1318987,15	437	475378,55	1318644,97	522	475311,37	1319482,40
32	475358,35	1318442,04	139	475415,38	1318768,59	246	475489,62	1319223,49	353	475435,38	1318985,92	438	475378,67	1318644,08	523	475311,37	1319482,46
33	475358,53	1318443,24	140	475416,02	1318772,57	247	475490,11	1319226,75	354	475434,72	1318976,46	439	475378,12	1318640,52	524	475311,37	1319483,91
34	475359,91	1318443,08	141	475416,12	1318772,73	248	475489,89	1319226,75	355	475425,97	1318977,81	440	475377,99	1318640,14	525	475311,37	1319484,09
35	475362,62	1318442,75	142	475416,80	1318776,28	249	475491,38	1319233,88	356	475428,01	1318976,20	441	475377,20	1318639,20	526	475311,37	1319490,21
36	475362,67	1318442,84	143	475416,86	1318776,81	250	475496,36	1319235,06	357	475432,78	1318966,97	442	475376,29	1318629,18	527	475311,37	1319491,45
37	475362,81	1318443,85	144	475417,76	1318783,76	251	475498,32	1319243,41	358	475430,80	1318962,25	443	475376,00	1318626,76	528	475311,37	1319497,51
38	475362,85	1318444,02	145	475418,78	1318784,66	252	475492,69	1319244,32	359	475429,99	1318949,32	444	475375,50	1318623,42	529	475311,37	1319500,65
39	475365,09	1318457,61	146	475418,20	1318784,65	253	475494,27	1319254,07	360	475427,96	1318934,99	445	475375,34	1318622,50	530	475311,37	1319502,61
40	475364,97	1318457,75	147	475418,20	1318784,66	254	475494,62	1319255,41	361	475427,98	1318933,28	446	475375,16	1318621,64	531	475311,37	1319502,37
41	475365,20	1318459,02	148	475418,38	1318785,65	255	475494,03	1319255,57	362	475431,02	1318932,15	447	475375,93	1318615,47	532	475311,37	1319505,91
42	475365,83	1318461,93	149	475418,55	1318786,74	256	475494,14	1319256,68	363	475433,50	1318930,33	448	475373,61	1318613,84	533	475311,37	1319505,90
43	475365,98	1318462,78	150	475419,90	1318795,86	257	475494,48	1319259,23	364	475436,41	1318927,35	449	475373,38	1318613,90	534	475311,37	1319517,29
44	475367,12	1318470,71	151	475419,94	1318795,99	258	475494,73	1319262,33	365	475439,63	1318919,62	450	475372,70	1318611,08	535	475311,37	1319519,92
45	475367,21	1318470,70	152	475419,70	1318797,01	259	475495,39	1319266,67	366	475441,74	1318906,45	451	475371,01	1318599,97	536	475311,37	1319528,28
46	475367,44	1318471,01	153	475419,81	1318798,02	260	475497,46	1319279,49	367	475441,91	1318903,48	452	475370,82	1318599,12	537	475311,37	1319537,36
47	475367,92	1318474,01	154	475420,14	1318799,65	261	475498,40	1319284,77	368	475442,38	1318897,20	453	475370,36	1318595,39	538	475311,37	1319557,09
48	475367,98	1318474,23	155	475420,50	1318802,73	262	475503,13	1319305,73	369	475442,20	1318893,64	454	475369,06	1318586,61	539	475311,37	1319581,63
49	475368,55	1318478,13	156	475421,22	1318807,67	263	475509,01	1319340,40	370	475442,16	1318892,86	455	475368,87	1318585,47	540	475311,37	1319581,84
50	475368,61	1318478,72	157	475421,99	1318813,00	264	475516,05	1319335,97	371	475442,35	1318892,84	456	475368,46	1318582,54	541	475311,37	1319583,22
51	475368,82	1318479,78	158	475421,87	1318813,58	265	475522,23	1319337,29	372	475440,23	1318875,71	457	475367,89	1318578,72	542	475311,37	1319583,63
52	475369,37	1318482,78	159	475421,38	1318820,29	266	475520,95	1319338,27	373	475434,07	1318876,90	458	475366,99	1318572,73	543	475311,37	1319584,83
53	475369,57	1318483,71	160	475421,64	1318823,63	267	475499,11	1319339,05	374	475422,07	1318879,70	459	475366,67</				

Номер поворотной точки	Координаты, м		Номер поворотной точки	Координаты, м		Номер поворотной точки	Координаты, м		Номер поворотной точки	Координаты, м		Номер поворотной точки	Координаты, м		Номер поворотной точки	Координаты, м	
	X	Y		X	Y		X	Y		X	Y		X	Y		X	Y
577	475513,57	1319680,55	684	475563,17	1320003,74	791	475488,63	1319611,17	Гр43	474258,12	1316659,09	Гр128	475356,09	1318423,73	Гр213	475451,43	1318915,90
578	475513,72	1319682,11	685	475562,61	1320000,55	792	475488,59	1319606,99	Гр44	474258,10	1316660,22	Гр129	475364,01	1318441,32	Гр214	475452,96	1318928,61
579	475513,78	1319684,67	686	475562,02	1319995,92	793	475487,32	1319602,42	Гр45	474259,17	1316660,74	Гр130	475358,75	1318441,98	Гр215	475453,21	1318931,16
580	475514,04	1319687,72	687	475561,88	1319994,46	794	475485,71	1319594,26	Гр46	474261,79	1316660,80	Гр131	475362,45	1318442,38	Гр216	475454,25	1318940,61
581	475514,03	1319688,82	688	475561,65	1319994,46	795	475485,59	1319595,59	Гр47	474259,89	1316670,96	Гр132	475359,86	1318442,69	Гр217	475453,50	1318940,61
582	475515,93	1319697,67	689	475560,07	1319983,62	796	475471,55	1319563,71	Гр48	474259,25	1316675,81	Гр133	475366,96	1318443,34	Гр218	475448,53	1318941,40
583	475516,01	1319697,66	690	475559,96	1319983,63	797	475480,24	1319561,68	Гр49	474260,29	1316681,97	Гр134	475369,20	1318456,93	Гр219	475449,29	1318947,62
584	475516,38	1319699,39	691	475559,85	1319983,04	798	475480,36	1319561,65	Гр50	474260,36	1316683,16	Гр135	475370,26	1318462,17	Гр220	475452,46	1318954,74
585	475517,13	1319703,73	692	475559,80	1319982,25	799	475481,08	1319561,45	Гр51	474260,44	1316687,50	Гр136	475371,40	1318470,09	Гр221	475454,04	1318963,98
586	475517,35	1319705,19	693	475559,69	1319981,58	800	475481,19	1319561,42	Гр52	474262,23	1316687,49	Гр137	475372,67	1318473,54	Гр222	475454,66	1318966,50
587	475517,59	1319706,46	694	475559,11	1319977,58	801	475484,68	1319560,59	Гр53	474262,40	1316689,90	Гр138	475373,25	1318477,43	Гр223	475456,32	1318969,13
588	475518,90	1319713,66	695	475558,66	1319975,18	802	475487,48	1319560,19	Гр54	474267,47	1316698,15	Гр139	475374,04	1318482,95	Гр224	475456,86	1318971,82
589	475520,16	1319719,89	696	475556,94	1319964,86	803	475495,75	1319558,66	Гр55	474267,20	1316702,80	Гр140	475375,73	1318492,90	Гр225	475456,94	1318972,98
590	475521,74	1319729,27	697	475556,69	1319963,43	804	475497,18	1319558,49	Гр56	474266,36	1316703,70	Гр141	475377,15	1318497,57	Гр226	475455,50	1318975,20
591	475521,87	1319729,37	698	475556,46	1319962,34	805	475501,25	1319557,80	Гр57	474265,79	1316710,19	Гр142	475378,96	1318509,50	Гр227	475457,13	1318984,08
592	475522,29	1319731,75	699	475555,60	1319957,61	806	475502,32	1319557,61	Гр58	474267,99	1316715,52	Гр143	475378,60	1318510,58	Гр228	475458,60	1318990,58
593	475522,34	1319730,91	700	475555,47	1319957,08	807	475511,34	1319555,90	Гр59	474267,83	1316718,43	Гр144	475379,96	1318516,81	Гр229	475459,62	1318995,28
594	475522,76	1319741,06	701	475554,04	1319947,94	808	475513,72	1319555,51	Гр60	474267,51	1316722,40	Гр145	475381,55	1318526,35	Гр230	475466,42	1318995,48
595	475522,85	1319741,60	702	475552,90	1319939,06	809	475517,65	1319554,69	Гр61	474266,87	1316723,06	Гр146	475382,99	1318529,24	Гр231	475469,99	1318996,35
596	475522,74	1319744,23	703	475552,67	1319937,66	810	475521,76	1319553,79	Гр62	474264,57	1316728,36	Гр147	475383,72	1318541,51	Гр232	475467,59	1319004,11
597	475524,62	1319745,36	704	475552,74	1319937,64	811	475532,25	1319552,12	Гр63	474265,02	1316730,07	Гр148	475384,76	1318549,11	Гр233	475467,20	1319009,77
598	475526,14	1319753,83	705	475551,37	1319928,78	812	475529,36	1319533,09	Гр64	474264,06	1316736,71	Гр149	475386,18	1318557,10	Гр234	475468,56	1319018,66
599	475527,27	1319758,51	706	475550,80	1319927,10	813	475529,27	1319532,11	Гр65	474264,51	1316743,48	Гр150	475389,01	1318564,67	Гр235	475463,17	1319019,49
600	475528,49	1319764,75	707	475550,64	1319926,16	814	475528,68	1319527,80	Гр66	474271,84	1316751,96	Гр151	475390,15	1318571,66	Гр236	475464,89	1319028,86
601	475528,68	1319765,86	708	475550,54	1319924,24	815	475526,39	1319513,85	Гр67	474272,21	1316752,56	Гр152	475391,83	1318577,80	Гр237	475466,65	1319039,37
602	475530,20	1319774,80	709	475549,60	1319919,82	816	475526,28	1319512,80	Гр68	474271,48	1316755,85	Гр153	475393,36	1318586,59	Гр238	475467,11	1319040,62
603	475530,43	1319776,93	710	475549,64	1319919,11	817	475524,89	1319503,59	Гр69	474273,09	1316759,71	Гр154	475392,28	1318594,29	Гр239	475467,29	1319042,23
604	475530,69	1319778,95	711	475548,36	1319910,73	818	475524,34	1319500,46	Гр70	474274,96	1316768,43	Гр155	475393,77	1318602,64	Гр240	475468,33	1319045,25
605	475531,76	1319786,10	712	475547,38	1319906,32	819	475522,98	1319492,21	Гр71	474274,25	1316770,30	Гр156	475395,19	1318608,05	Гр241	475468,59	1319047,44
606	475532,12	1319788,91	713	475546,99	1319901,81	820	475522,42	1319489,10	Гр72	474273,82	1316776,29	Гр157	475396,90	1318618,41	Гр242	475468,74	1319048,44
607	475533,68	1319799,35	714	475546,77	1319900,50	821	475522,23	1319487,93	Гр73	474272,80	1316782,92	Гр158	475397,31	1318620,55	Гр243	475470,45	1319060,72
608	475534,80	1319803,58	715	475545,31	1319892,00	822	475522,04	1319484,93	Гр74	474276,47	1316787,24	Гр159	475397,99	1318625,44	Гр244	475471,21	1319063,68
609	475540,12	1319802,74	716	475544,46	1319887,81	823	475522,39	1319484,88	Гр75	474277,28	1316792,67	Гр160	475398,88	1318630,26	Гр245	475471,91	1319066,83
610	475541,80	1319821,43	717	475544,36	1319887,32	824	475521,16	1319476,01	Гр76	474278,08	1316799,16	Гр161	475399,23	1318632,94	Гр246	475473,84	1319079,95
611	475545,49	1319822,49	718	475544,46	1319887,30	825	475520,50	1319476,10	Гр77	474277,60	1316802,32	Гр162	475399,59	1318635,63	Гр247	475475,33	1319089,23
612	475547,68	1319835,62	719	475543,82	1319883,44	826	475520,42	1319475,06	Гр78	474278,16	1316809,78	Гр163	475400,21	1318646,09	Гр248	475476,63	1319100,46
613	475547,73	1319835,61	720	475543,78	1319883,45	827	475517,47	1319456,42	Гр79	474274,21	1316814,70	Гр164	475400,21	1318647,19	Гр249	475477,92	1319107,60
614	475548,67	1319841,42	721	475543,71	1319882,00	828	475509,73	1319452,17	Гр80	474267,85	1316815,95	Гр165	475400,66	1318648,23	Гр250	475479,54	1319118,45
615	475549,11	1319844,64	722	475543,29	1319879,09	829	475507,11	1319452,64	Гр81	474261,58	1316814,31	Гр166	475402,26	1318658,46	Гр251	475479,54	1319123,44
616	475549,85	1319849,21	723	475543,10	1319878,00	830	475503,91	1319444,74	Гр82	474258,03	1316808,62	Гр167	475403,43	1318665,49	Гр252	475479,97	1319127,02
617	475550,04	1319850,35	724	475543,11	1319877,98	831	475507,12	1319443,91	Гр83	474253,85	1316794,93	Гр168	475405,09	1318675,51	Гр253	475481,14	1319135,36
618	475550,14	1319851,45	725	475541,18	1319864,58	832	475510,22	1319443,00	Гр84	474251,21	1316771,56	Гр169	475406,21	1318679,07	Гр254	475481,43	1319143,99
619	475550,20	1319862,64	726	475540,89	1319862,91	833	475510,18	1319442,53	Гр85	474250,75	1316766,64	Гр170	475407,37	1318687,88	Гр255	475481,90	1319146,98
620	475551,94	1319862,65	727	475540,11	1319862,75	834	475515,18	1319434,17	Гр86	474244,02	1316769,26	Гр171	475409,41	1318690,73	Гр256	475483,42	1319149,21
621	475552,42	1319866,42	728	475539,82	1319866,42	835	475514,38	1319429,56	Гр87	474231,70	1316773,24	Гр172	475410,34	1318707,08	Гр257	475485,01	1319159,99
622	475553,29	1319870,80	729	475539,06	1319850,06	836	475513,63	1319425,61	Гр88	474223,48	1316778,25	Гр173	475411,92	1318715,27	Гр258	475484,87	1319160,98
623	475554,71	1319879,73	730	475537,98	1319843,39	837	475512,39	1319424,65	Гр89	474216,06	1316781,91	Гр174	475412,91	1318720,33	Гр259	475485,36	1319166,28
624	475555,26	1319881,97	731	475537,11	1319838,04	838	475511,58	1319418,53	Гр90	474214,96	1316777,12	Гр175	475414,51	1318730,93	Гр260	475485,79	1319165,77
625	475555,78	1319885,14	732	475536,42	1319834,50	839	475511,32	1319417,04	Гр91	474209,50	1316769,20	Гр176	475414,78	1318733,56	Гр261	475486,38	1319168,23
626	475556,01	1319885,98	733	475536,26	1319833,71	840	475509,73	1319406,63	Гр92	474211,66	1316768,85	Гр177	475415,95	1318741,89	Гр262	475485,72	1319169,51
627	475556,40	1319888,78	734	475536,07	1319832,47	841	475509,35	1319404,20	Гр93	474209,65	1316761,74	Гр178	475418,11	1318756,86	Гр263	475487,11	1319179,32
628	475556,48	1319889,67	735	475535,86	1319831,17	842	475508,47	1319399,08	Гр94	474208,79	1316761,92	Гр179	475419,29	1318764,62</			

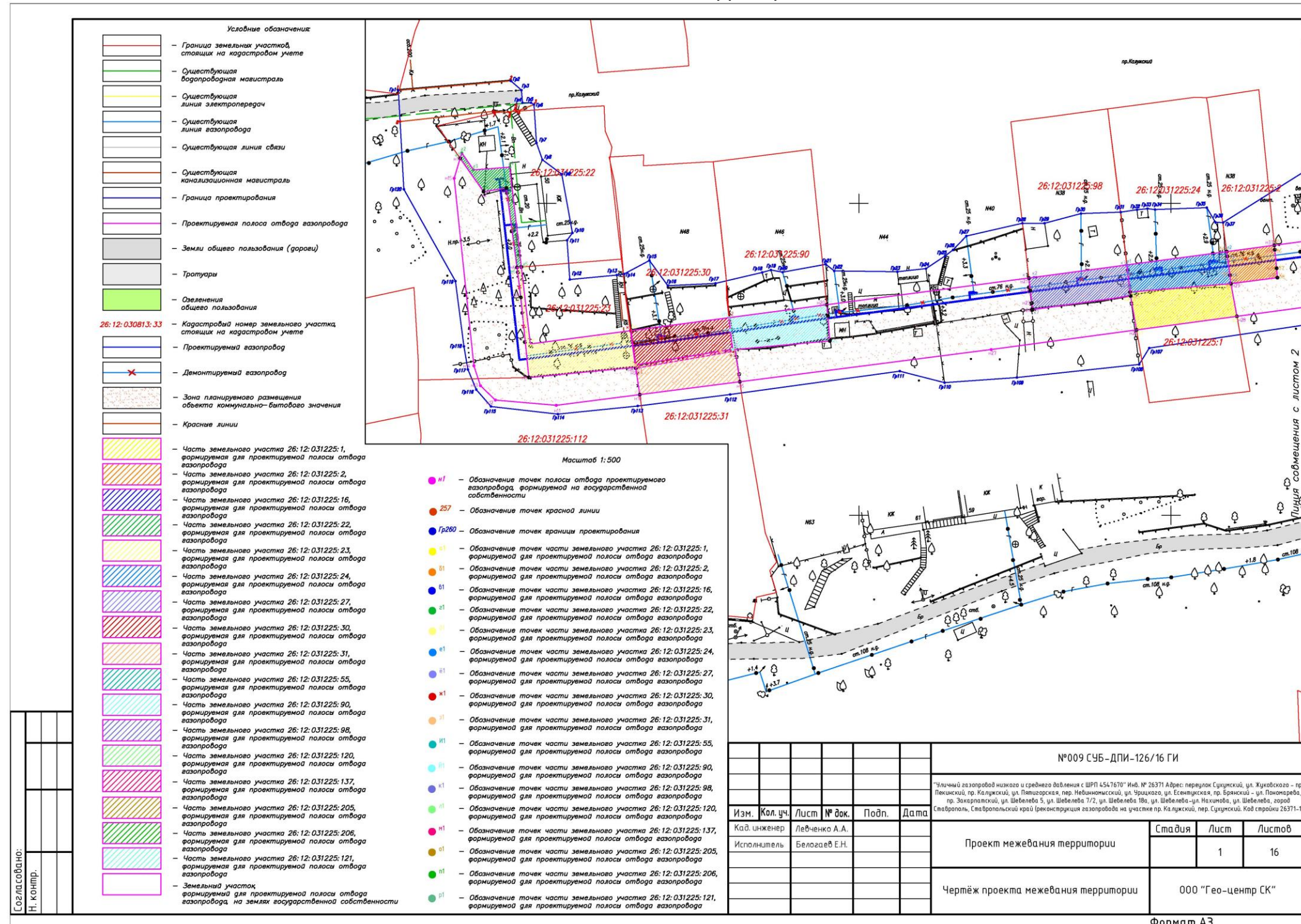
Координаты границы проектирования			Координаты границы проектирования			Координаты границы проектирования			Координаты границы проектирования			Координаты границы проектирования			Координаты поворотных точек земельных участков, формируемых на государственной собственности		
Номер поворотной точки	Координаты, м		Номер поворотной точки	Координаты, м		Номер поворотной точки	Координаты, м		Номер поворотной точки	Координаты, м		Номер поворотной точки	Координаты, м		Номер поворотной точки	Координаты, м	
	X	Y		X	Y		X	Y		X	Y		X	Y		X	Y
Гр298	475473,99	1319263,32	Гр405	475374,15	1318640,77	Гр511	475522,01	1319696,65	Гр618	475550,70	1319958,72	Гр703	475478,97	1319595,59	n22	474236,03	1316577,46
Гр299	475471,22	1319248,57	Гр406	475372,36	1318629,83	Гр512	475522,02	1319698,42	Гр619	475548,08	1319958,24	Гр704	475476,92	1319594,17	n23	474234,02	1316577,70
Гр300	475470,11	1319247,84	Гр407	475366,66	1318623,67	Гр513	475522,06	1319702,77	Гр620	475546,65	1319958,20	Гр705	475476,61	1319582,91	n24	474232,96	1316577,83
Гр301	475468,61	1319245,23	Гр408	475365,20	1318616,37	Гр514	475522,66	1319705,54	Гр621	475551,22	1319948,38	Гр706	475475,08	1319576,33	n25	474231,15	1316593,54
Гр302	475467,48	1319242,84	Гр409	475364,88	1318610,62	Гр515	475523,97	1319712,74	Гр622	475551,21	1319944,84	Гр707	475474,63	1319565,01	n26	474229,72	1316594,47
Гр303	475466,59	1319240,67	Гр410	475363,77	1318600,62	Гр516	475524,05	1319714,19	Гр623	475547,48	1319939,93	Гр708	475472,03	1319565,01	n27	474226,57	1316571,19
Гр304	475467,26	1319239,45	Гр411	475365,96	1318596,04	Гр517	475525,34	1319719,02	Гр624	475547,46	1319938,46	Гр709	475471,55	1319563,29	n28	474231,89	1316610,54
Гр305	475465,87	1319230,47	Гр412	475364,66	1318587,27	Гр518	475526,92	1319728,40	Гр625	475546,08	1319929,60	Гр710	475470,73	1319558,88	n29	474237,13	1316609,59
Гр306	475464,99	1319221,92	Гр413	475364,06	1318583,20	Гр519	475527,34	1319730,91	Гр626	475545,25	1319925,36	Гр711	475479,42	1319557,26	n30	474238,09	1316617,03
Гр307	475463,63	1319213,04	Гр414	475363,46	1318579,40	Гр520	475528,40	1319734,18	Гр627	475544,31	1319920,93	Гр712	475480,20	1319557,30	n31	474239,60	1316616,91
Гр308	475465,52	1319209,51	Гр415	475362,58	1318573,39	Гр521	475528,82	1319736,90	Гр628	475544,54	1319919,70	Гр713	475483,69	1319556,46	n32	474242,57	1316616,61
Гр309	475465,00	1319206,69	Гр416	475362,17	1318571,74	Гр522	475530,52	1319739,82	Гр629	475544,54	1319911,32	Гр714	475486,73	1319556,14	n33	474243,28	1316616,54
Гр310	475463,73	1319202,30	Гр417	475360,58	1318560,70	Гр523	475530,76	1319741,06	Гр630	475543,68	1319906,82	Гр715	475495,00	1319554,61	n34	474244,39	1316624,85
Гр311	475461,74	1319190,79	Гр418	475359,32	1318557,69	Гр524	475532,91	1319744,52	Гр631	475542,74	1319906,94	Гр716	475501,52	1319553,37	n35	474241,10	1316640,89
Гр312	475462,08	1319183,82	Гр419	475359,13	1318553,55	Гр525	475530,83	1319752,99	Гр632	475542,15	1319902,44	Гр717	475510,53	1319551,66	n36	474246,57	1316640,33
Гр313	475460,44	1319174,02	Гр420	475357,19	1318542,59	Гр526	475533,63	1319763,84	Гр633	475540,66	1319901,72	Гр718	475520,91	1319551,56	n37	474246,57	1316640,33
Гр314	475460,28	1319172,24	Гр421	475355,44	1318538,04	Гр527	475535,84	1319775,03	Гр634	475538,20	1319893,22	Гр719	475516,96	1319550,74	n38	474248,74	1316655,73
Гр315	475461,01	1319172,19	Гр422	475353,84	1318527,48	Гр528	475535,06	1319773,98	Гр635	475540,30	1319892,86	Гр720	475521,08	1319549,36	n39	474244,46	1316656,25
Гр316	475460,68	1319170,49	Гр423	475354,37	1318524,88	Гр529	475535,35	1319776,25	Гр636	475539,65	1319888,09	Гр721	475518,84	1319534,70	n40	474246,44	1316672,14
Гр317	475459,64	1319166,39	Гр424	475353,70	1318523,69	Гр530	475535,01	1319778,30	Гр637	475539,02	1319884,23	Гр722	475525,31	1319533,71	n41	474250,98	1316671,69
Гр318	475459,41	1319164,90	Гр425	475352,11	1318514,29	Гр531	475536,08	1319785,45	Гр638	475537,28	1319878,88	Гр723	475524,68	1319528,46	n42	474253,45	1316689,17
Гр319	475459,57	1319163,67	Гр426	475351,80	1318510,17	Гр532	475532,87	1319785,93	Гр639	475535,25	1319865,48	Гр724	475522,39	1319514,51	n43	474244,68	1316690,16
Гр320	475457,60	1319150,08	Гр427	475350,33	1318498,64	Гр533	475535,30	1319799,12	Гр640	475538,46	1319865,00	Гр725	475522,67	1319513,35	n44	474247,90	1316708,19
Гр321	475460,15	1319148,30	Гр428	475349,64	1318495,43	Гр534	475539,50	1319798,50	Гр641	475538,41	1319863,93	Гр726	475521,28	1319504,13	n45	474253,47	1316724,35
Гр322	475457,83	1319140,02	Гр429	475347,70	1318484,19	Гр535	475540,12	1319802,74	Гр642	475538,59	1319857,29	Гр727	475518,69	1319501,02	n46	474253,47	1316745,65
Гр323	475454,54	1319140,60	Гр430	475346,41	1318478,22	Гр536	475540,71	1319802,67	Гр643	475533,66	1319832,04	Гр728	475517,52	1319493,63	n47	474255,88	1316763,12
Гр324	475452,74	1319130,32	Гр431	475344,80	1318469,33	Гр537	475540,92	1319804,28	Гр644	475533,53	1319804,28	Гр729	475519,21	1319493,37	n48	474256,63	1316767,40
Гр325	475451,14	1319129,73	Гр432	475344,56	1318467,43	Гр538	475541,51	1319811,51	Гр645	475524,67	1319832,90	Гр730	475520,03	1319491,75	n49	474257,87	1316771,24
Гр326	475453,27	1319113,02	Гр433	475343,05	1318457,13	Гр539	475546,82	1319814,27	Гр646	475523,47	1319825,14	Гр731	475518,40	1319488,73	n50	474256,86	1316774,92
Гр327	475447,60	1319114,22	Гр434	475342,78	1318454,43	Гр540	475541,38	1319814,55	Гр647	475522,55	1319825,21	Гр732	475518,24	1319485,45	n51	474256,89	1316778,25
Гр328	475447,36	1319112,90	Гр435	475341,50	1318446,40	Гр541	475542,38	1319819,69	Гр648	475518,71	1319825,77	Гр733	475517,01	1319476,59	n52	474258,05	1316793,30
Гр329	475446,31	1319105,73	Гр436	475340,11	1318444,54	Гр542	475545,64	1319821,31	Гр649	475518,71	1319825,37	Гр734	475519,08	1319466,93	n53	474267,86	1316793,30
Гр330	475446,73	1319088,56	Гр437	475338,31	1318432,36	Гр543	475551,80	1319821,43	Гр650	475517,17	1319821,01	Гр735	475517,95	1319466,93	n54	474267,86	1316793,30
Гр331	475446,34	1319085,16	Гр438	475335,64	1318429,42	Гр544	475553,99	1319834,56	Гр651	475516,98	1319820,63	Гр736	475515,19	1319460,58	n55	474267,86	1316793,30
Гр332	475445,33	1319077,00	Гр439	475332,84	1318414,78	Гр545	475550,70	1319837,32	Гр652	475516,68	1319816,21	Гр737	475507,44	1319456,33	n56	474272,57	1316799,45
Гр333	475444,42	1319072,96	Гр440	475329,29	1318404,50	Гр546	475550,52	1319840,53	Гр653	475518,06	1319809,54	Гр738	475507,11	1319452,64	n57	474274,06	1316799,45
Гр334	475443,17	1319071,30	Гр441	475325,97	1318396,84	Гр547	475552,28	1319846,05	Гр654	475517,64	1319807,70	Гр739	475505,84	1319447,22	n58	474275,57	1316800,92
Гр335	475441,64	1319069,87	Гр442	475323,82	1318389,86	Гр548	475554,68	1319855,15	Гр655	475517,77	1319807,27	Гр740	475503,91	1319444,74	n59	474275,74	1316800,92
Гр336	475438,44	1319052,73	Гр443	475321,82	1318382,79	Гр549	475556,19	1319861,84	Гр656	475518,19	1319806,42	Гр741	475503,33	1319438,43	n60	474275,74	1316800,92
Гр337	475436,53	1319043,23	Гр444	475319,60	1318370,93	Гр550	475559,58	1319869,80	Гр657	475524,10	1319804,18	Гр742	475508,33	1319430,07	n61	474271,24	1316808,46
Гр338	475434,83	1319032,37	Гр445	475316,30	1318351,53	Гр551	475561,00	1319878,73	Гр658	475523,18	1319799,51	Гр743	475506,63	1319425,42	n62	474267,39	1316813,46
Гр339	475435,60	1319026,59	Гр446	475313,44	1318331,43	Гр552	475562,70	1319881,08	Гр659	475522,72	1319797,17	Гр744	475505,82	1319419,29	n63	474263,40	1316812,49
Гр340	475429,56	1319025,74	Гр447	475311,77	1318320,23	Гр553	475561,22	1319884,25	Гр660	475518,42	1319797,76	Гр745	475505,71	1319417,89	n64	474260,05	1316808,66
Гр341	475428,33	1319016,38	Гр448	475310,11	1318312,76	Гр554	475561,38	1319888,97	Гр661	475517,12	1319790,73	Гр746	475504,13	1319407,48	n65	474255,78	1316794,06
Гр342	475426,60	1319009,94	Гр449	475308,46	1318303,11	Гр555	475562,67	1319897,97	Гр662	475520,83	1319790,03	Гр747	475503,62	1319404,94	n66	474252,39	1316762,19
Гр343	475425,53	1319001,06	Гр450	475306,77	1318293,13	Гр556	475563,35	1319899,47	Гр663	475520,83	1319787,26	Гр748	475502,67	1319397,70	n67	474252,39	1316762,19
Гр344	475427,63	1318987,28	Гр451	475305,22	1318283,18	Гр557	475564,62	1319903,16	Гр664	475519,15	1319777,59	Гр749	475503,07	1319395,57	n68	474252,39	1316762,19
Гр345	475425,97	1318977,81	Гр452	475303,97	1318272,23	Гр558	475566,42	1319905,94	Гр665	475517,47	1319767,93	Гр750	475502,55	1319392,05	n69	474252,39	1316762,19
Гр346	475425,88	1318973,03	Гр453	475302,97	1318261,04	Гр559	475568,42	1319916,42	Гр666	475517,05	1319765,51	Гр751	475502,61	1319391,23	n70	474252,39	1316762,19
Гр347	475425,28	1318968,51	Гр454	475302,07	1318250,86	Гр560	475570,76	1319928,21	Гр667	475516,16	1319762,09	Гр752	475501,12	1319389,20	n71	474252,39	1316762,19
Гр348	475424,01	1318957,72	Гр455	475300,36	1318241,76	Гр561	475572,06	1319941,05	Гр66								

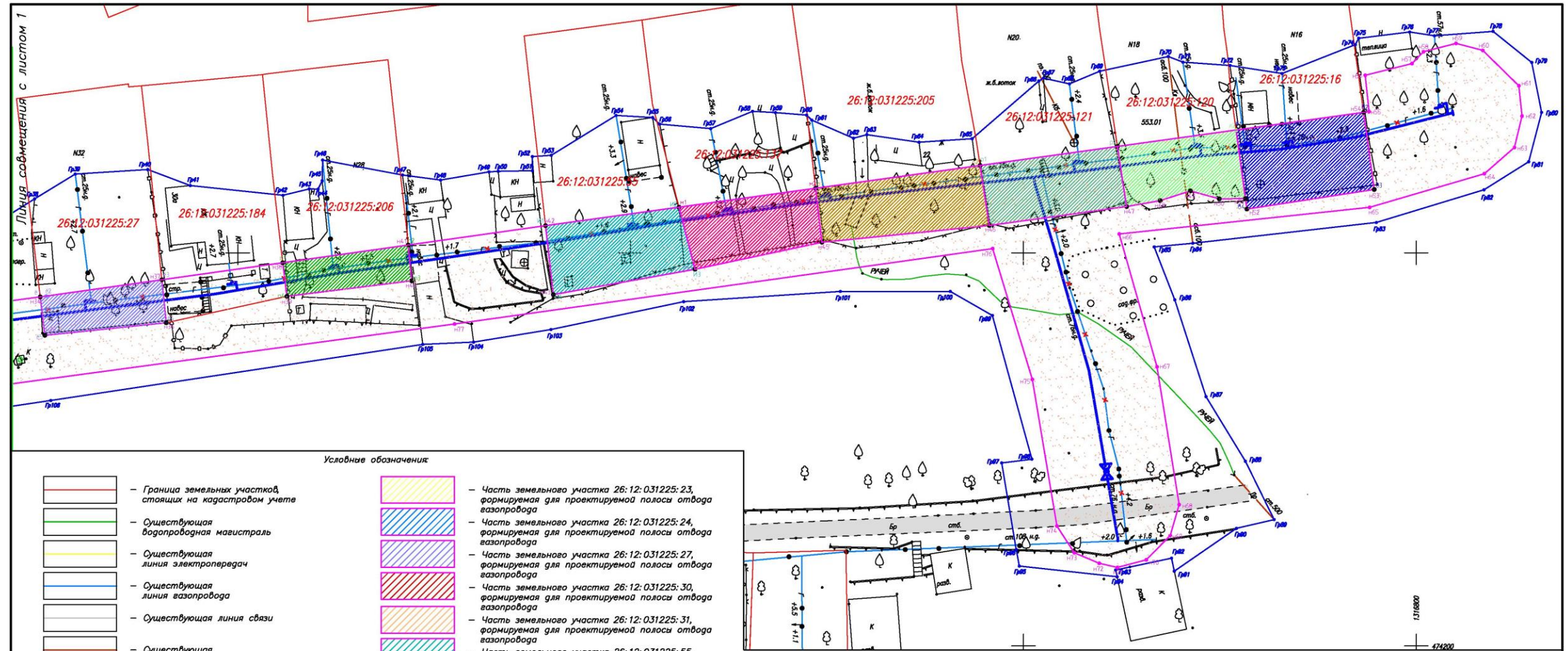
Координаты поворотных точек земельных участков, формируемых на государственной собственности			Координаты поворотных точек земельных участков, формируемых на государственной собственности			Координаты поворотных точек земельных участков, формируемых на государственной собственности			Координаты поворотных точек земельных участков, формируемых на государственной собственности			Координаты поворотных точек земельных участков, формируемых на государственной собственности			Координаты поворотных точек земельных участков, формируемых на государственной собственности		
Номер поворотной точки	Координаты, м		Номер поворотной точки	Координаты, м		Номер поворотной точки	Координаты, м		Номер поворотной точки	Координаты, м		Номер поворотной точки	Координаты, м		Номер поворотной точки	Координаты, м	
	X	Y		X	Y		X	Y		X	Y		X	Y		X	Y
n106	475381,95	1318566,59	n212	47542,25	1318419,05	n318	475446,38	1319053,61	n424	475516,83	1319378,19	n508	475577,09	1320051,06	n601	474237,13	1316609,59
n107	475381,04	1318566,79	n213	475441,80	1318412,27	n319	475445,37	1318412,27	n425	475496,68	1319569,09	n509	475573,08	1320052,12	n602	474238,50	1316609,02
n108	475380,82	1318566,74	n214	475336,77	1318395,48	n320	475444,68	1319042,04	n426	475499,97	1319591,05	n510	475569,09	1320051,04	n603	474241,49	1316609,02
n109	475381,888	1318573,36	n215	475336,56	1318393,64	n321	475444,68	1319026,78	n427	475500,07	1319591,86	n511	475566,17	1320048,10	n604	474242,26	1316609,02
n110	475383,08	1318573,18	n216	475337,63	1318389,64	n322	475440,27	1319010,78	n428	475496,95	1319592,38	n512	475565,18	1320045,23	n605	474242,26	1316609,02
n111	475386,00	1318587,87	n217	475340,56	1318386,71	n323	475438,21	1318997,77	n429	475498,47	1319601,54	n513	475564,09	1320036,97	n606	474242,26	1316609,02
n112	475386,47	1318589,96	n218	475448,12	1318849,27	n324	475437,99	1318996,62	n430	475501,98	1319619,25	n514	475567,92	1320036,03	n607	474242,26	1316609,02
n113	475387,09	1318594,82	n219	475450,85	1318873,94	n325	475438,46	1318994,92	n431	475503,14	1319625,69	n515	475566,06	1320024,35	n608	474239,60	1316616,91
n114	475388,52	1318604,21	n220	475445,67	1318874,75	n326	475436,23	1318980,87	n432	475501,94	1319625,93	n516	475566,06	1320013,50	n609	474238,09	1316617,03
n115	475388,43	1318604,93	n221	475446,36	1318880,11	n327	475436,13	1318979,59	n433	475502,81	1319632,23	n517	475566,09	1320002,48			
n116	475390,16	1318608,15	n222	475446,76	1318886,09	n328	475436,17	1318979,45	n434	475508,35	1319661,31	n518	475566,09	1319995,73			
n117	475389,70	1318608,95	n223	475447,35	1318891,11	n329	475435,87	1318978,61	n435	475510,54	1319663,61	n519	475569,59	1319982,82			
n118	475391,70	1318621,31	n224	475449,05	1318904,76	n330	475430,57	1318945,17	n436	475511,48	1319666,15	n520	475568,78	1319977,26			
n119	475393,26	1318631,16	n225	475450,12	1318912,52	n331	475430,50	1318943,31	n437	475511,27	1319667,74	n521	475569,15	1319977,29			
n120	475393,84	1318636,54	n226	475450,44	1318916,19	n332	475430,38	1318943,94	n438	475511,25	1319668,74	n522	475568,92	1319976,01			
n121	475395,71	1318648,90	n227	475451,91	1318928,82	n333	475429,74	1318938,62	n439	475512,84	1319678,23	n523	475568,62	1319976,06			
n122	475397,46	1318659,21	n228	475451,50	1318930,54	n334	475429,74	1318937,34	n440	475513,45	1319681,81	n524	475568,62	1319976,06			
n123	475398,67	1318665,58	n229	475443,17	1318931,90	n335	475430,52	1318933,34	n441	475513,46	1319684,63	n525	475568,62	1319976,06			
n124	475400,63	1318677,61	n230	475444,90	1318942,14	n336	475431,21	1318932,34	n442	475513,98	1319687,75	n526	475568,62	1319976,06			
n125	475402,52	1318689,37	n231	475445,97	1318948,44	n337	475431,74	1318932,14	n443	475514,30	1319706,54	n527	475568,62	1319976,06			
n126	475403,08	1318694,14	n232	475447,41	1318955,50	n338	475434,23	1318930,33	n444	475514,30	1319715,62	n528	475568,62	1319976,06			
n127	475404,82	1318704,57	n233	475450,19	1318974,31	n339	475435,02	1318929,53	n445	475514,30	1319724,70	n529	475568,62	1319976,06			
n128	475407,42	1318717,52	n234	475452,94	1318992,72	n340	475437,02	1318927,77	n446	475515,25	1319733,47	n530	475568,62	1319976,06			
n129	475407,95	1318720,79	n235	475455,21	1318995,60	n341	475438,33	1318925,21	n447	475516,25	1319742,59	n531	475568,62	1319976,06			
n130	475409,08	1318731,82	n236	475453,92	1318999,30	n342	475438,73	1318923,61	n448	475517,25	1319751,71	n532	475568,62	1319976,06			
n131	475409,18	1318733,04	n237	475454,01	1319000,41	n343	475439,10	1318922,73	n449	475518,25	1319760,79	n533	475568,62	1319976,06			
n132	475411,30	1318742,99	n238	475454,11	1319002,15	n344	475440,30	1318921,27	n450	475519,25	1319770,02	n534	475568,62	1319976,06			
n133	475411,83	1318747,38	n239	475454,88	1319002,15	n345	475440,23	1318920,05	n451	475520,10	1319778,47	n535	475568,62	1319976,06			
n134	475413,69	1318758,62	n240	475458,88	1319030,96	n346	475440,23	1318919,65	n452	475520,87	1319787,54	n536	475568,62	1319976,06			
n135	475414,87	1318765,31	n241	475462,17	1319030,96	n347	475440,23	1318915,02	n453	475521,84	1319796,49	n537	475568,62	1319976,06			
n136	475416,00	1318772,76	n242	475462,28	1319032,35	n348	475442,74	1318905,35	n454	475522,86	1319806,62	n538	475568,62	1319976,06			
n137	475417,80	1318784,66	n243	475462,54	1319033,29	n349	475443,24	1318897,24	n455	475523,86	1319816,12	n539	475568,62	1319976,06			
n138	475419,55	1318797,08	n244	475463,37	1319038,35	n350	475443,27	1318893,32	n456	475524,86	1319825,62	n540	475568,62	1319976,06			
n139	475419,92	1318799,68	n245	475463,47	1319059,61	n351	475443,27	1318887,40	n457	475525,86	1319835,12	n541	475568,62	1319976,06			
n140	475422,25	1318813,07	n246	475463,67	1319060,17	n352	475443,27	1318882,48	n458	475526,86	1319844,62	n542	475568,62	1319976,06			
n141	475427,04	1318847,01	n247	475463,87	1319061,37	n353	475443,27	1318878,56	n459	475527,86	1319853,12	n543	475568,62	1319976,06			
n142	475427,15	1318847,59	n248	475464,07	1319062,57	n354	475443,27	1318874,64	n460	475528,86	1319862,62	n544	475568,62	1319976,06			
n143	475427,26	1318848,09	n249	475464,27	1319063,77	n355	475443,27	1318870,72	n461	475529,86	1319871,12	n545	475568,62	1319976,06			
n144	475427,37	1318848,59	n250	475464,47	1319064,97	n356	475443,27	1318866,80	n462	475530,86	1319880,62	n546	475568,62	1319976,06			
n145	475427,48	1318849,09	n251	475464,67	1319070,17	n357	475443,27	1318862,88	n463	475531,86	1319889,12	n547	475568,62	1319976,06			
n146	475427,59	1318849,59	n252	475464,87	1319071,37	n358	475443,27	1318858,96	n464	475532,86	1319898,62	n548	475568,62	1319976,06			
n147	475427,70	1318850,09	n253	475465,07	1319072,57	n359	475443,27	1318855,04	n465	475533,86	1319907,12	n549	475568,62	1319976,06			
n148	475427,81	1318850,59	n254	475465,27	1319073,77	n360	475443,27	1318851,12	n466	475534,86	1319916,62	n550	475568,62	1319976,06			
n149	475427,92	1318851,09	n255	475465,47	1319074,97	n361	475443,27	1318847,20	n467	475535,86	1319925,12	n551	475568,62	1319976,06			
n150	475428,03	1318851,59	n256	475465,67	1319076,17	n362	475443,27	1318843,28	n468	475536,86	1319934,62	n552	475568,62	1319976,06			
n151	475428,14	1318852,09	n257	475465,87	1319077,37	n363	475443,27	1318839,36	n469	475537,86	1319943,12	n553	475568,62	1319976,06			
n152	475428,25	1318852,59	n258	475466,07	1319078,57	n364	475443,27	1318835,44	n470	475538,86	1319952,62	n554	475568,62	1319976,06			
n153	475428,36	1318853,09	n259	475466,27	1319079,77	n365	475443,27	1318831,52	n471	475539,86	1319961,12	n555	475568,62	1319976,06			
n154	475428,47	1318853,59	n260	475466,47	1319080,97	n366	475443,27	1318827,60	n472	475540,86	1319970,62	n556	475568,62	1319976,06			
n155	475428,58	1318854,09	n261	475466,67	1319082,17	n367	475443,27	1318823,68	n473	475541,86	1319979,12	n557	475568,62	1319976,06			
n156	475428,69	1318854,59	n262	475466,87	1319083,37	n368	475443,27	1318819,76	n474	475542,86	1319988,62	n558	475568,62	1319976,06			
n157	475428,80	1318855,09	n263	475467,07	1319084,57	n369	475443,27	1318815,84	n475	475543,86	1319997,12	n559	475568,62	1319976,06			
n158	475428,91	1318855,59	n264	475467,27	1319085,77	n370	475443,27	1318811,92	n476	475544,86	1320006,62	n560	475568,62	1319976,06			
n159	475429,02	1318856,09	n265	475467,47	1319086,97	n371	475443,27	1318807,00	n477	475545,86	1320015,12	n561	475568,62	1319976,06			
n160	475429,13	1318856,59	n266	475467,67	1319088,17	n372	475443,27	1318803,08	n478	475546,86	1320024,62	n562	475568,62	1319976,06			
n161	475429,24	1318857,09	n267	475467,87	1319089,37	n373	475443,27	1318800,16	n479	475547,86	1320033,12	n563	475568,62	1319976,06			
n162	475429,35	1318857,59	n268	475468,07	1319090,57	n374	475443,27	1318796,24	n480	475548,86	1320042,62	n564	475568,62	1319976,06			
n163	475429,46	1318858,09	n269	475468,27	1319091,77	n375	475443,27	1318792,32	n481	475549,8							

Приложение 2

к документации по планировке территории (проект планировки территории, проекту межевания территории) в границах участка по проезду Калужскому, проезду Сухумскому города Ставрополя

ПРОЕКТ межевания территории





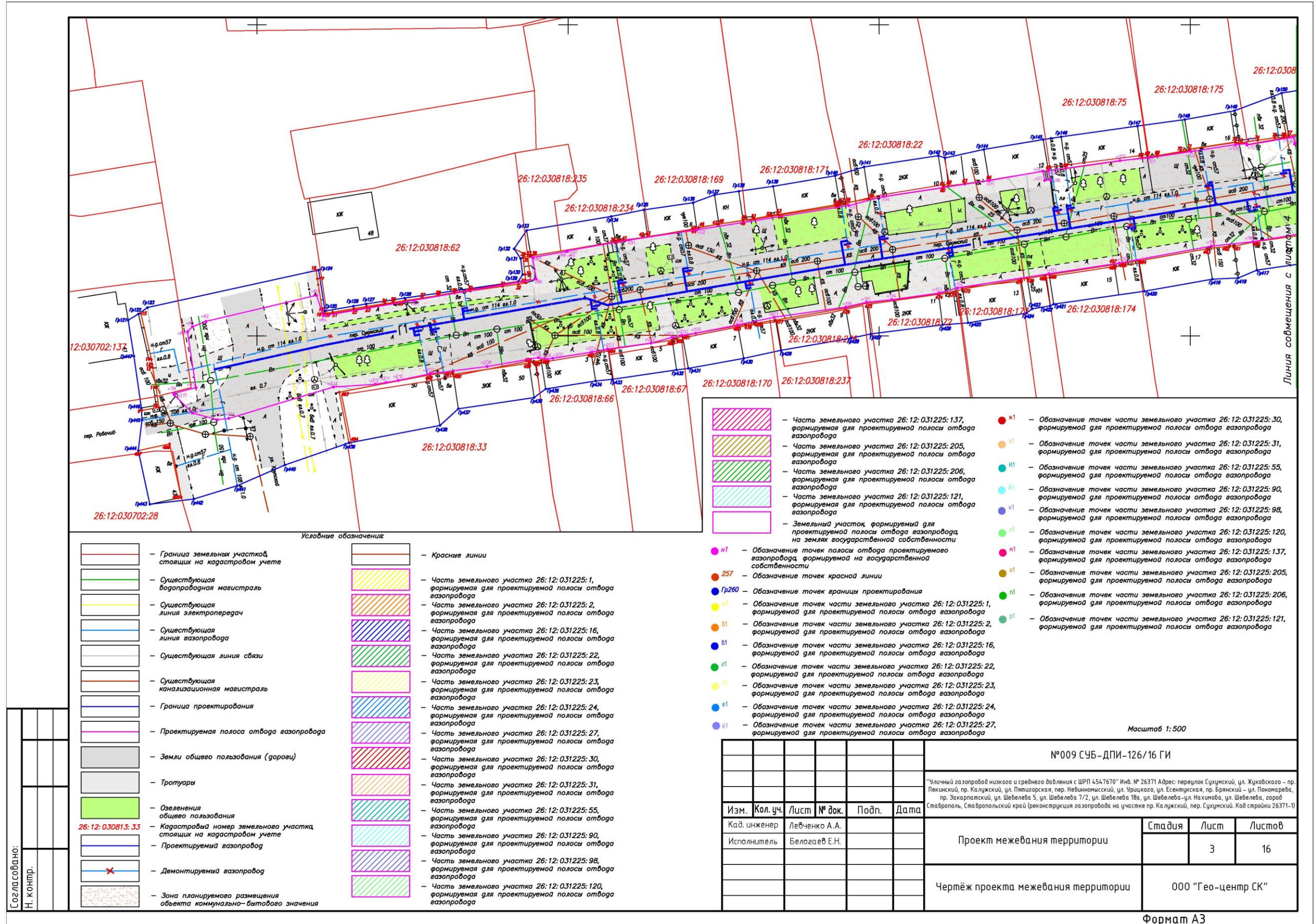
- Условные обозначения**
- Граница земельных участков, стоящих на кадастровом учете
 - Существующая водопроводная магистраль
 - Существующая линия электропередач
 - Существующая линия газопровода
 - Существующая линия связи
 - Существующая канализационная магистраль
 - Граница проектирования
 - Проектируемая полоса отвода газопровода
 - Земли общего пользования (дороги)
 - Тропуары
 - Озеленения общего пользования
 - Кадастровый номер земельного участка, стоящих на кадастровом учете
 - Проектируемый газопровод
 - Демонстрируемый газопровод
 - Зона планируемого размещения объекта коммунально-бытового значения
 - Красные линии
 - Часть земельного участка 26:12:031225:1, формируемая для проектируемой полосы отвода газопровода
 - Часть земельного участка 26:12:031225:2, формируемая для проектируемой полосы отвода газопровода
 - Часть земельного участка 26:12:031225:16, формируемая для проектируемой полосы отвода газопровода
 - Часть земельного участка 26:12:031225:22, формируемая для проектируемой полосы отвода газопровода
 - Часть земельного участка 26:12:031225:23, формируемая для проектируемой полосы отвода газопровода
 - Часть земельного участка 26:12:031225:24, формируемая для проектируемой полосы отвода газопровода
 - Часть земельного участка 26:12:031225:27, формируемая для проектируемой полосы отвода газопровода
 - Часть земельного участка 26:12:031225:30, формируемая для проектируемой полосы отвода газопровода
 - Часть земельного участка 26:12:031225:31, формируемая для проектируемой полосы отвода газопровода
 - Часть земельного участка 26:12:031225:55, формируемая для проектируемой полосы отвода газопровода
 - Часть земельного участка 26:12:031225:90, формируемая для проектируемой полосы отвода газопровода
 - Часть земельного участка 26:12:031225:98, формируемая для проектируемой полосы отвода газопровода
 - Часть земельного участка 26:12:031225:120, формируемая для проектируемой полосы отвода газопровода
 - Часть земельного участка 26:12:031225:137, формируемая для проектируемой полосы отвода газопровода
 - Часть земельного участка 26:12:031225:205, формируемая для проектируемой полосы отвода газопровода
 - Часть земельного участка 26:12:031225:206, формируемая для проектируемой полосы отвода газопровода
 - Часть земельного участка 26:12:031225:121, формируемая для проектируемой полосы отвода газопровода
 - Земельный участок формируемый для проектируемой полосы отвода газопровода на землях государственной собственности
 - Обозначение точек полосы отвода проектируемого газопровода, формируемой на государственной собственности
 - Обозначение точек красной линии
 - Гр260 - Обозначение точек границы проектирования
 - n1 - Обозначение точек части земельного участка 26:12:031225:1, формируемой для проектируемой полосы отвода газопровода
 - b1 - Обозначение точек части земельного участка 26:12:031225:2, формируемой для проектируемой полосы отвода газопровода
 - b1 - Обозначение точек части земельного участка 26:12:031225:16, формируемой для проектируемой полосы отвода газопровода
 - n1 - Обозначение точек части земельного участка 26:12:031225:22, формируемой для проектируемой полосы отвода газопровода
 - n1 - Обозначение точек части земельного участка 26:12:031225:137, формируемой для проектируемой полосы отвода газопровода
 - o1 - Обозначение точек части земельного участка 26:12:031225:205, формируемой для проектируемой полосы отвода газопровода
 - n1 - Обозначение точек части земельного участка 26:12:031225:206, формируемой для проектируемой полосы отвода газопровода
 - p1 - Обозначение точек части земельного участка 26:12:031225:121, формируемой для проектируемой полосы отвода газопровода



Масштаб 1:500

№009 СУБ-ДПИ-126/16 ГИ				
"Чулчий газопровод низкого и среднего давления с ШРП 4547670" Инв. № 26371 Адрес: переулок Сухумский, ул. Жуковского - пр. Лекинский, пр. Калужский, ул. Пятигорская, пер. Невинномисский, ул. Урицкого, ул. Есенинская, пр. Брянский - ул. Паномарева, пр. Закарпатский, ул. Шевелева 5, ул. Шевелева 7/2, ул. Шевелева 18а, ул. Шевелева-ул. Нахимова, ул. Шевелева, город Ставрополь, Ставропольский край (реконструкция газопровода на участке пр. Калужский, пер. Сухумский. Код строки 26371-1)				
Изм.	Кол. уч.	Лист	№ док.	Подп.
		Левченко А.А.		
		Исполнитель	Белогаев Е.Н.	
Проект межевания территории			Стадия	Лист
				2
Чертеж проекта межевания территории			000 "Гео-центр СК"	

Согласовано:
Н. Кондр.



Согласовано:
Н. Кондр.

- Условные обозначения:**
- Граница земельных участков, стоящих на кадастровом учете
 - Существующая водопроводная магистраль
 - Существующая линия электропередач
 - Существующая линия газопровода
 - Существующая линия связи
 - Существующая канализационная магистраль
 - Граница проектирования
 - Проектируемая полоса отвода газопровода
 - Земли общего пользования (дороги)
 - Тропуары
 - Озеленения общего пользования
 - Кадастровый номер земельного участка, стоящих на кадастровом учете
 - Проектируемый газопровод
 - Демонтируемый газопровод
 - Зона планируемого размещения объекта коммунально-бытового значения

- Красные линии
- Часть земельного участка 26:12:031225:1, формируемая для проектируемой полосы отвода газопровода
- Часть земельного участка 26:12:031225:2, формируемая для проектируемой полосы отвода газопровода
- Часть земельного участка 26:12:031225:16, формируемая для проектируемой полосы отвода газопровода
- Часть земельного участка 26:12:031225:22, формируемая для проектируемой полосы отвода газопровода
- Часть земельного участка 26:12:031225:23, формируемая для проектируемой полосы отвода газопровода
- Часть земельного участка 26:12:031225:24, формируемая для проектируемой полосы отвода газопровода
- Часть земельного участка 26:12:031225:27, формируемая для проектируемой полосы отвода газопровода
- Часть земельного участка 26:12:031225:30, формируемая для проектируемой полосы отвода газопровода
- Часть земельного участка 26:12:031225:31, формируемая для проектируемой полосы отвода газопровода
- Часть земельного участка 26:12:031225:55, формируемая для проектируемой полосы отвода газопровода
- Часть земельного участка 26:12:031225:90, формируемая для проектируемой полосы отвода газопровода
- Часть земельного участка 26:12:031225:98, формируемая для проектируемой полосы отвода газопровода
- Часть земельного участка 26:12:031225:120, формируемая для проектируемой полосы отвода газопровода

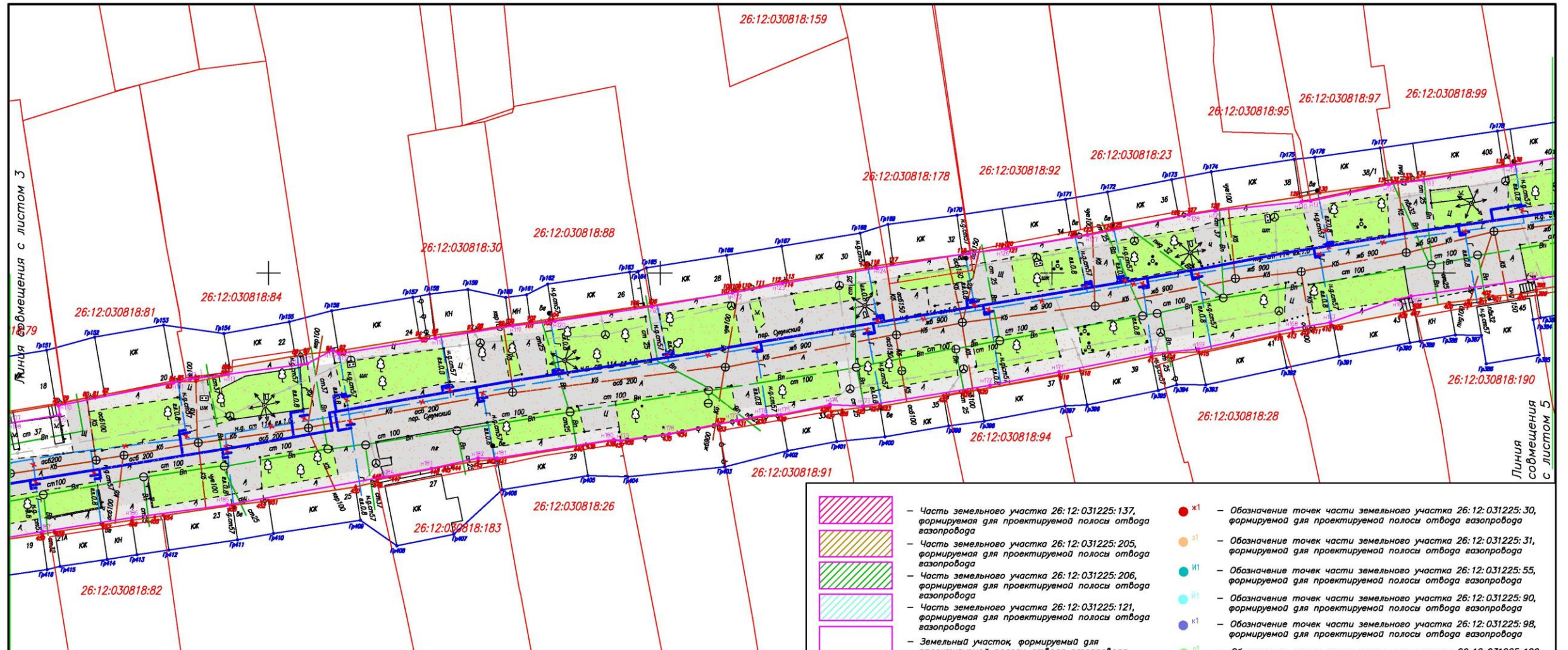
- Часть земельного участка 26:12:031225:137, формируемая для проектируемой полосы отвода газопровода
- Часть земельного участка 26:12:031225:205, формируемая для проектируемой полосы отвода газопровода
- Часть земельного участка 26:12:031225:206, формируемая для проектируемой полосы отвода газопровода
- Часть земельного участка 26:12:031225:121, формируемая для проектируемой полосы отвода газопровода
- Земельный участок, формируемый для проектируемой полосы отвода газопровода, на земле государственной собственности
- Обозначение точек части земельного участка 26:12:031225:30, формируемой для проектируемой полосы отвода газопровода
- Обозначение точек части земельного участка 26:12:031225:31, формируемой для проектируемой полосы отвода газопровода
- Обозначение точек части земельного участка 26:12:031225:55, формируемой для проектируемой полосы отвода газопровода
- Обозначение точек части земельного участка 26:12:031225:90, формируемой для проектируемой полосы отвода газопровода
- Обозначение точек части земельного участка 26:12:031225:98, формируемой для проектируемой полосы отвода газопровода
- Обозначение точек части земельного участка 26:12:031225:120, формируемой для проектируемой полосы отвода газопровода
- Обозначение точек части земельного участка 26:12:031225:137, формируемой для проектируемой полосы отвода газопровода
- Обозначение точек части земельного участка 26:12:031225:205, формируемой для проектируемой полосы отвода газопровода
- Обозначение точек части земельного участка 26:12:031225:206, формируемой для проектируемой полосы отвода газопровода
- Обозначение точек части земельного участка 26:12:031225:121, формируемой для проектируемой полосы отвода газопровода
- Обозначение точек части земельного участка 26:12:031225:30, формируемой для проектируемой полосы отвода газопровода
- Обозначение точек красной линии
- Обозначение точек границы проектирования
- Обозначение точек части земельного участка 26:12:031225:1, формируемой для проектируемой полосы отвода газопровода
- Обозначение точек части земельного участка 26:12:031225:2, формируемой для проектируемой полосы отвода газопровода
- Обозначение точек части земельного участка 26:12:031225:16, формируемой для проектируемой полосы отвода газопровода
- Обозначение точек части земельного участка 26:12:031225:22, формируемой для проектируемой полосы отвода газопровода
- Обозначение точек части земельного участка 26:12:031225:23, формируемой для проектируемой полосы отвода газопровода
- Обозначение точек части земельного участка 26:12:031225:24, формируемой для проектируемой полосы отвода газопровода
- Обозначение точек части земельного участка 26:12:031225:27, формируемой для проектируемой полосы отвода газопровода

- Обозначение точек части земельного участка 26:12:031225:30, формируемой для проектируемой полосы отвода газопровода
- Обозначение точек части земельного участка 26:12:031225:31, формируемой для проектируемой полосы отвода газопровода
- Обозначение точек части земельного участка 26:12:031225:55, формируемой для проектируемой полосы отвода газопровода
- Обозначение точек части земельного участка 26:12:031225:90, формируемой для проектируемой полосы отвода газопровода
- Обозначение точек части земельного участка 26:12:031225:98, формируемой для проектируемой полосы отвода газопровода
- Обозначение точек части земельного участка 26:12:031225:120, формируемой для проектируемой полосы отвода газопровода
- Обозначение точек части земельного участка 26:12:031225:137, формируемой для проектируемой полосы отвода газопровода
- Обозначение точек части земельного участка 26:12:031225:205, формируемой для проектируемой полосы отвода газопровода
- Обозначение точек части земельного участка 26:12:031225:206, формируемой для проектируемой полосы отвода газопровода
- Обозначение точек части земельного участка 26:12:031225:121, формируемой для проектируемой полосы отвода газопровода

Масштаб 1:500

№009 СУБ-ДПИ-126/16 ГИ					
"Уличный газопровод низкого и среднего давления с ШРП 4547670" Инв. № 26371 Адрес: переулок Сукунский, ул. Жиряковского - пр. Пекский, пр. Калужский, ул. Пятигорская, пер. Невиномисский, ул. Звонцово, ул. Есенинская, пр. Брянский - ул. Пономарева, пр. Закарпатский, ул. Шевелева 5, ул. Шевелева 7/2, ул. Шевелева 18а, ул. Шевелева - ул. Нахимова, ул. Шевелева, город Ставрополь, Ставропольский край (реконструкция газопровода на участке пр. Калужский, пер. Сукунский. Код строки 26371-1)					
Изм.	Кол. уч.	Лист	№ док.	Подп.	Дата
Кадр. инженер		Левченко А.А.			
Исполнитель		Белогаев Е.Н.			
Проект межевания территории				Стадия	Лист
Чертеж проекта межевания территории					16
000 "Гео-центр СК"					

Формат А3



- Условные обозначения:**
- Граница земельных участков, стоящих на кадастровом учете
 - Существующая водопроводная магистраль
 - Существующая линия электропередач
 - Существующая линия газопровода
 - Существующая линия связи
 - Существующая канализационная магистраль
 - Граница проектирования
 - Проектируемая полоса отвода газопровода
 - Земли общего пользования (дороги)
 - Трогуары
 - Озеленения общего пользования
 - Кадастровый номер земельного участка, стоящих на кадастровом учете
 - Проектируемый газопровод
 - Демонтируемый газопровод
 - Зона планируемого размещения объекта коммунально-бытового значения

- Красные линии
- Часть земельного участка 26:12:031225:1, формируемая для проектируемой полосы отвода газопровода
- Часть земельного участка 26:12:031225:2, формируемая для проектируемой полосы отвода газопровода
- Часть земельного участка 26:12:031225:16, формируемая для проектируемой полосы отвода газопровода
- Часть земельного участка 26:12:031225:22, формируемая для проектируемой полосы отвода газопровода
- Часть земельного участка 26:12:031225:23, формируемая для проектируемой полосы отвода газопровода
- Часть земельного участка 26:12:031225:24, формируемая для проектируемой полосы отвода газопровода
- Часть земельного участка 26:12:031225:27, формируемая для проектируемой полосы отвода газопровода
- Часть земельного участка 26:12:031225:30, формируемая для проектируемой полосы отвода газопровода
- Часть земельного участка 26:12:031225:31, формируемая для проектируемой полосы отвода газопровода
- Часть земельного участка 26:12:031225:55, формируемая для проектируемой полосы отвода газопровода
- Часть земельного участка 26:12:031225:90, формируемая для проектируемой полосы отвода газопровода
- Часть земельного участка 26:12:031225:98, формируемая для проектируемой полосы отвода газопровода
- Часть земельного участка 26:12:031225:120, формируемая для проектируемой полосы отвода газопровода

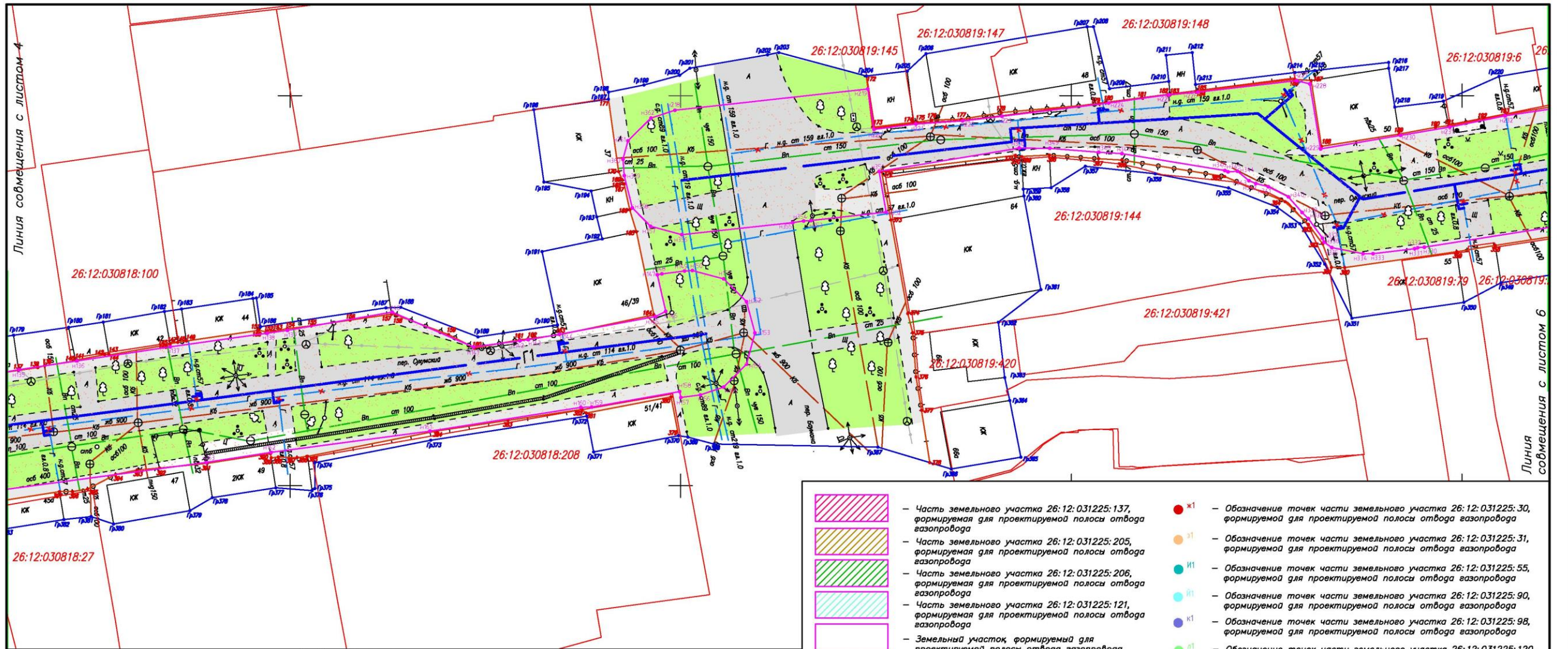
- Часть земельного участка 26:12:031225:137, формируемая для проектируемой полосы отвода газопровода
- Часть земельного участка 26:12:031225:205, формируемая для проектируемой полосы отвода газопровода
- Часть земельного участка 26:12:031225:206, формируемая для проектируемой полосы отвода газопровода
- Часть земельного участка 26:12:031225:121, формируемая для проектируемой полосы отвода газопровода
- Земельный участок, формируемый для проектируемой полосы отвода газопровода, на землях государственной собственности
- Обозначение точек части земельного участка 26:12:031225:30, формируемой для проектируемой полосы отвода газопровода
- Обозначение точек части земельного участка 26:12:031225:31, формируемой для проектируемой полосы отвода газопровода
- Обозначение точек части земельного участка 26:12:031225:55, формируемой для проектируемой полосы отвода газопровода
- Обозначение точек части земельного участка 26:12:031225:90, формируемой для проектируемой полосы отвода газопровода
- Обозначение точек части земельного участка 26:12:031225:98, формируемой для проектируемой полосы отвода газопровода
- Обозначение точек части земельного участка 26:12:031225:120, формируемой для проектируемой полосы отвода газопровода
- Обозначение точек части земельного участка 26:12:031225:137, формируемой для проектируемой полосы отвода газопровода
- Обозначение точек части земельного участка 26:12:031225:205, формируемой для проектируемой полосы отвода газопровода
- Обозначение точек части земельного участка 26:12:031225:206, формируемой для проектируемой полосы отвода газопровода
- Обозначение точек части земельного участка 26:12:031225:121, формируемой для проектируемой полосы отвода газопровода
- Обозначение точек части земельного участка 26:12:031225:137, формируемой для проектируемой полосы отвода газопровода
- Обозначение точек красной линии
- Обозначение точек границы проектирования
- Обозначение точек части земельного участка 26:12:031225:1, формируемой для проектируемой полосы отвода газопровода
- Обозначение точек части земельного участка 26:12:031225:2, формируемой для проектируемой полосы отвода газопровода
- Обозначение точек части земельного участка 26:12:031225:16, формируемой для проектируемой полосы отвода газопровода
- Обозначение точек части земельного участка 26:12:031225:22, формируемой для проектируемой полосы отвода газопровода
- Обозначение точек части земельного участка 26:12:031225:23, формируемой для проектируемой полосы отвода газопровода
- Обозначение точек части земельного участка 26:12:031225:24, формируемой для проектируемой полосы отвода газопровода
- Обозначение точек части земельного участка 26:12:031225:27, формируемой для проектируемой полосы отвода газопровода

Масштаб 1:500

Согласовано:
И. Кондр.

№009 СУБ-ДПИ-126/16 ГИ					
"Уличный газопровод низкого и среднего давления с ШРП 4547670" Инв. № 26371 Адрес: переулок Сухумский, ул. Жуковского - пр. Лексинский, пр. Калужский, ул. Пятигорская, пер. Невиномисский, ул. Урцкого, ул. Есенинская, пр. Брянский - ул. Пономарева, пр. Закарпатский, ул. Шевелева 5, ул. Шевелева 7/2, ул. Шевелева 18а, ул. Шевелева-ул. Нахимова, ул. Шевелева, город Ставрополь, Ставропольский край (реконструкция газопровода на участке пр. Калужский, пер. Сухумский, Код строки 26371-1)					
Изм.	Кол.уч.	Лист	№ док.	Подп.	Дата
Кад. инженер	Левченко А.А.				
Исполнитель	Белогов Е.Н.				
Проект межевания территории				Стандия	Лист
				4	16
Чертеж проекта межевания территории				ООО "Гео-центр СК"	

Формат А3



- Условные обозначения**
- Граница земельных участков, стоящих на кадастровом учете
 - Существующая водопроводная магистраль
 - Существующая линия электропередач
 - Существующая линия газопровода
 - Существующая линия связи
 - Существующая канализационная магистраль
 - Граница проектирования
 - Проектируемая полоса отвода газопровода
 - Земли общего пользования (дороги)
 - Тропуары
 - Озеленения общего пользования
 - Кадастровый номер земельного участка, стоящих на кадастровом учете
 - Проектируемый газопровод
 - Демонтируемый газопровод
 - Зона планируемого размещения объекта коммунально-бытового значения

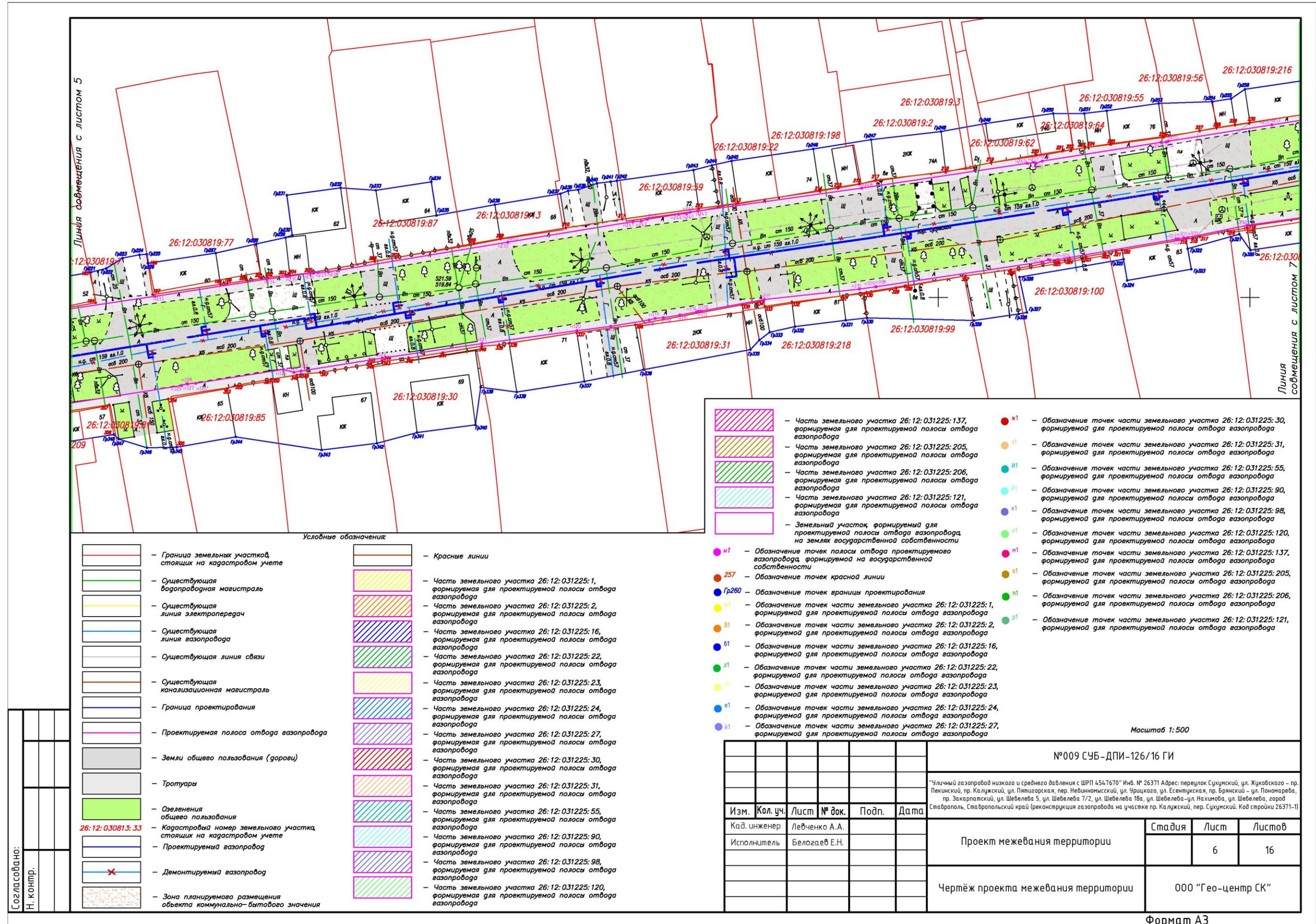
- Красные линии
- Часть земельного участка 26:12:031225:1, формируемая для проектируемой полосы отвода газопровода
- Часть земельного участка 26:12:031225:2, формируемая для проектируемой полосы отвода газопровода
- Часть земельного участка 26:12:031225:16, формируемая для проектируемой полосы отвода газопровода
- Часть земельного участка 26:12:031225:22, формируемая для проектируемой полосы отвода газопровода
- Часть земельного участка 26:12:031225:23, формируемая для проектируемой полосы отвода газопровода
- Часть земельного участка 26:12:031225:24, формируемая для проектируемой полосы отвода газопровода
- Часть земельного участка 26:12:031225:27, формируемая для проектируемой полосы отвода газопровода
- Часть земельного участка 26:12:031225:30, формируемая для проектируемой полосы отвода газопровода
- Часть земельного участка 26:12:031225:31, формируемая для проектируемой полосы отвода газопровода
- Часть земельного участка 26:12:031225:55, формируемая для проектируемой полосы отвода газопровода
- Часть земельного участка 26:12:031225:90, формируемая для проектируемой полосы отвода газопровода
- Часть земельного участка 26:12:031225:98, формируемая для проектируемой полосы отвода газопровода
- Часть земельного участка 26:12:031225:120, формируемая для проектируемой полосы отвода газопровода

- Часть земельного участка 26:12:031225:137, формируемая для проектируемой полосы отвода газопровода
- Часть земельного участка 26:12:031225:205, формируемая для проектируемой полосы отвода газопровода
- Часть земельного участка 26:12:031225:206, формируемая для проектируемой полосы отвода газопровода
- Часть земельного участка 26:12:031225:121, формируемая для проектируемой полосы отвода газопровода
- Земельный участок формируемый для проектируемой полосы отвода газопровода, на землях государственной собственности
- Обозначение точек полосы отвода проектируемого газопровода, формируемой на государственной собственности
- Обозначение точек красной линии
- Обозначение точек границы проектирования
- Обозначение точек части земельного участка 26:12:031225:1, формируемой для проектируемой полосы отвода газопровода
- Обозначение точек части земельного участка 26:12:031225:2, формируемой для проектируемой полосы отвода газопровода
- Обозначение точек части земельного участка 26:12:031225:16, формируемой для проектируемой полосы отвода газопровода
- Обозначение точек части земельного участка 26:12:031225:22, формируемой для проектируемой полосы отвода газопровода
- Обозначение точек части земельного участка 26:12:031225:23, формируемой для проектируемой полосы отвода газопровода
- Обозначение точек части земельного участка 26:12:031225:24, формируемой для проектируемой полосы отвода газопровода
- Обозначение точек части земельного участка 26:12:031225:27, формируемой для проектируемой полосы отвода газопровода
- Обозначение точек части земельного участка 26:12:031225:30, формируемой для проектируемой полосы отвода газопровода
- Обозначение точек части земельного участка 26:12:031225:31, формируемой для проектируемой полосы отвода газопровода
- Обозначение точек части земельного участка 26:12:031225:55, формируемой для проектируемой полосы отвода газопровода
- Обозначение точек части земельного участка 26:12:031225:90, формируемой для проектируемой полосы отвода газопровода
- Обозначение точек части земельного участка 26:12:031225:98, формируемой для проектируемой полосы отвода газопровода
- Обозначение точек части земельного участка 26:12:031225:120, формируемой для проектируемой полосы отвода газопровода
- Обозначение точек части земельного участка 26:12:031225:137, формируемой для проектируемой полосы отвода газопровода
- Обозначение точек части земельного участка 26:12:031225:205, формируемой для проектируемой полосы отвода газопровода
- Обозначение точек части земельного участка 26:12:031225:206, формируемой для проектируемой полосы отвода газопровода
- Обозначение точек части земельного участка 26:12:031225:121, формируемой для проектируемой полосы отвода газопровода

Масштаб 1:500

Создано:
И. конпр.

						№009 СУБ-ДПИ-126/16 ГИ			
						"Уличный газопровод низкого и среднего давления с ШРП 4547670" Инв. № 26371 Адрес: переулок Сухунский, ул. Жуковского - пр. Пеккинский, пр. Калужский, ул. Пятигорская, пер. Невинномисский, ул. Чрицкого, ул. Есенинская, пр. Брянский - ул. Пономарева, пр. Закарпатский, ул. Шевелева 5, ул. Шевелева 7/2, ул. Шевелева 18а, ул. Шевелева-ул. Нахимова, ул. Шевелева, город Ставрополь, Ставропольский край (реконструкция газопровода на участке пр. Калужский, пер. Сухунский. Код строки 26371-1)			
Изм.	Кол.уч.	Лист	№ док.	Подп.	Дата	Проект межевания территории	Стадия	Лист	Листов
Кадр. инженер	Левченко А.А.							5	16
Исполнитель	Белогов Е.Н.					Чертеж проекта межевания территории	ООО "Гео-центр СК"		
							Формат А3		



Линия совмещения с листом 5

Линия совмещения с листом 7

- Условные обозначения:**
- Граница земельных участков, стоящих на кадастровом учете
 - Существующая водопроводная магистраль
 - Существующая линия электропередач
 - Существующая линия газопровода
 - Существующая линия связи
 - Существующая канализационная магистраль
 - Граница проектирования
 - Проектируемая полоса отвода газопровода
 - Земли общего пользования (дороги)
 - Тротуары
 - Озеленения общего пользования
 - Кадастровый номер земельного участка, стоящих на кадастровом учете
 - Проектируемый газопровод
 - Демонтируемый газопровод
 - Зона планируемого размещения объекта коммунально-бытового значения

- Красные линии
- Часть земельного участка 26:12:031225:1, формируемая для проектируемой полосы отвода газопровода
- Часть земельного участка 26:12:031225:2, формируемая для проектируемой полосы отвода газопровода
- Часть земельного участка 26:12:031225:16, формируемая для проектируемой полосы отвода газопровода
- Часть земельного участка 26:12:031225:22, формируемая для проектируемой полосы отвода газопровода
- Часть земельного участка 26:12:031225:23, формируемая для проектируемой полосы отвода газопровода
- Часть земельного участка 26:12:031225:24, формируемая для проектируемой полосы отвода газопровода
- Часть земельного участка 26:12:031225:27, формируемая для проектируемой полосы отвода газопровода
- Часть земельного участка 26:12:031225:30, формируемая для проектируемой полосы отвода газопровода
- Часть земельного участка 26:12:031225:31, формируемая для проектируемой полосы отвода газопровода
- Часть земельного участка 26:12:031225:55, формируемая для проектируемой полосы отвода газопровода
- Часть земельного участка 26:12:031225:90, формируемая для проектируемой полосы отвода газопровода
- Часть земельного участка 26:12:031225:98, формируемая для проектируемой полосы отвода газопровода
- Часть земельного участка 26:12:031225:120, формируемая для проектируемой полосы отвода газопровода

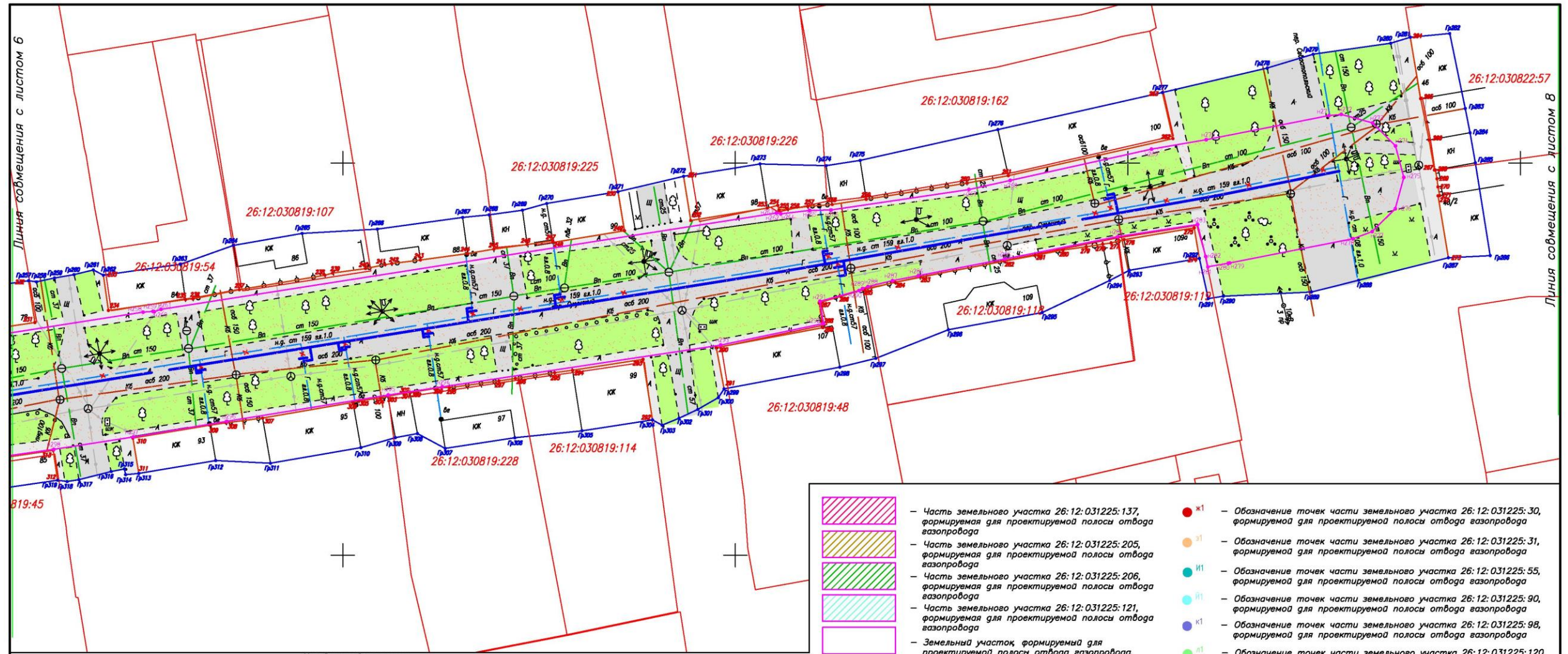
- Часть земельного участка 26:12:031225:137, формируемая для проектируемой полосы отвода газопровода
- Часть земельного участка 26:12:031225:205, формируемая для проектируемой полосы отвода газопровода
- Часть земельного участка 26:12:031225:206, формируемая для проектируемой полосы отвода газопровода
- Часть земельного участка 26:12:031225:121, формируемая для проектируемой полосы отвода газопровода
- Земельный участок, формируемый для проектируемой полосы отвода газопровода, на землях государственной собственности
- Обозначение точек части земельного участка 26:12:031225:30, формируемой для проектируемой полосы отвода газопровода
- Обозначение точек части земельного участка 26:12:031225:31, формируемой для проектируемой полосы отвода газопровода
- Обозначение точек части земельного участка 26:12:031225:55, формируемой для проектируемой полосы отвода газопровода
- Обозначение точек части земельного участка 26:12:031225:90, формируемой для проектируемой полосы отвода газопровода
- Обозначение точек части земельного участка 26:12:031225:98, формируемой для проектируемой полосы отвода газопровода
- Обозначение точек части земельного участка 26:12:031225:120, формируемой для проектируемой полосы отвода газопровода
- Обозначение точек части земельного участка 26:12:031225:137, формируемой для проектируемой полосы отвода газопровода
- Обозначение точек части земельного участка 26:12:031225:205, формируемой для проектируемой полосы отвода газопровода
- Обозначение точек части земельного участка 26:12:031225:206, формируемой для проектируемой полосы отвода газопровода
- Обозначение точек части земельного участка 26:12:031225:121, формируемой для проектируемой полосы отвода газопровода
- Обозначение точек границы проектирования
- Обозначение точек части земельного участка 26:12:031225:1, формируемой для проектируемой полосы отвода газопровода
- Обозначение точек части земельного участка 26:12:031225:2, формируемой для проектируемой полосы отвода газопровода
- Обозначение точек части земельного участка 26:12:031225:16, формируемой для проектируемой полосы отвода газопровода
- Обозначение точек части земельного участка 26:12:031225:22, формируемой для проектируемой полосы отвода газопровода
- Обозначение точек части земельного участка 26:12:031225:23, формируемой для проектируемой полосы отвода газопровода
- Обозначение точек части земельного участка 26:12:031225:24, формируемой для проектируемой полосы отвода газопровода
- Обозначение точек части земельного участка 26:12:031225:27, формируемой для проектируемой полосы отвода газопровода

Масштаб 1:500

Согласовано:
Н. Кошпр.

№009 СЧБ-ДПИ-126/16 ГИ				
"Уличный газопровод низкого и среднего давления с ШРП 4547670" Инв. № 26371 Адрес: переулок Сухинский, ул. Жуковского - пр. Пекнинский, пр. Калужский, ул. Пятигорская, пер. Невиноминский, ул. Урцкого, ул. Есенинская, пр. Брянский - ул. Пононарева, пр. Закарпатский, ул. Шевелева 5, ул. Шевелева 7/2, ул. Шевелева 18а, ул. Шевелева-ул. Нахимова, ул. Шевелева, город Ставрополь, Ставропольский край (реконструкция газопровода на участке пр. Калужский, пер. Сухинский. Код стройки 26371-1)				
Изм.	Кол.уч.	Лист	№ док.	Подп.
Кад. инженер	Левченко А.А.			
Исполнитель	Белогаев Е.Н.			
Проект межевания территории			Стадия	Лист
				6
Чертеж проекта межевания территории			Листов	
			16	
			ООО "Гео-центр СК"	

Формат А3



- Условные обозначения:**
- Граница земельных участков, стоящих на кадастровом учете
 - Существующая газопроводная магистраль
 - Существующая линия электропередач
 - Существующая линия газопровода
 - Существующая линия связи
 - Существующая канализационная магистраль
 - Граница проектирования
 - Проектируемая полоса отвода газопровода
 - Земли общего пользования (дороги)
 - Тротуары
 - Озеленения общего пользования
 - Кадастровый номер земельного участка, стоящих на кадастровом учете
 - Проектируемый газопровод
 - Демонтируемый газопровод
 - Зона планируемого размещения объекта коммунально-бытового значения

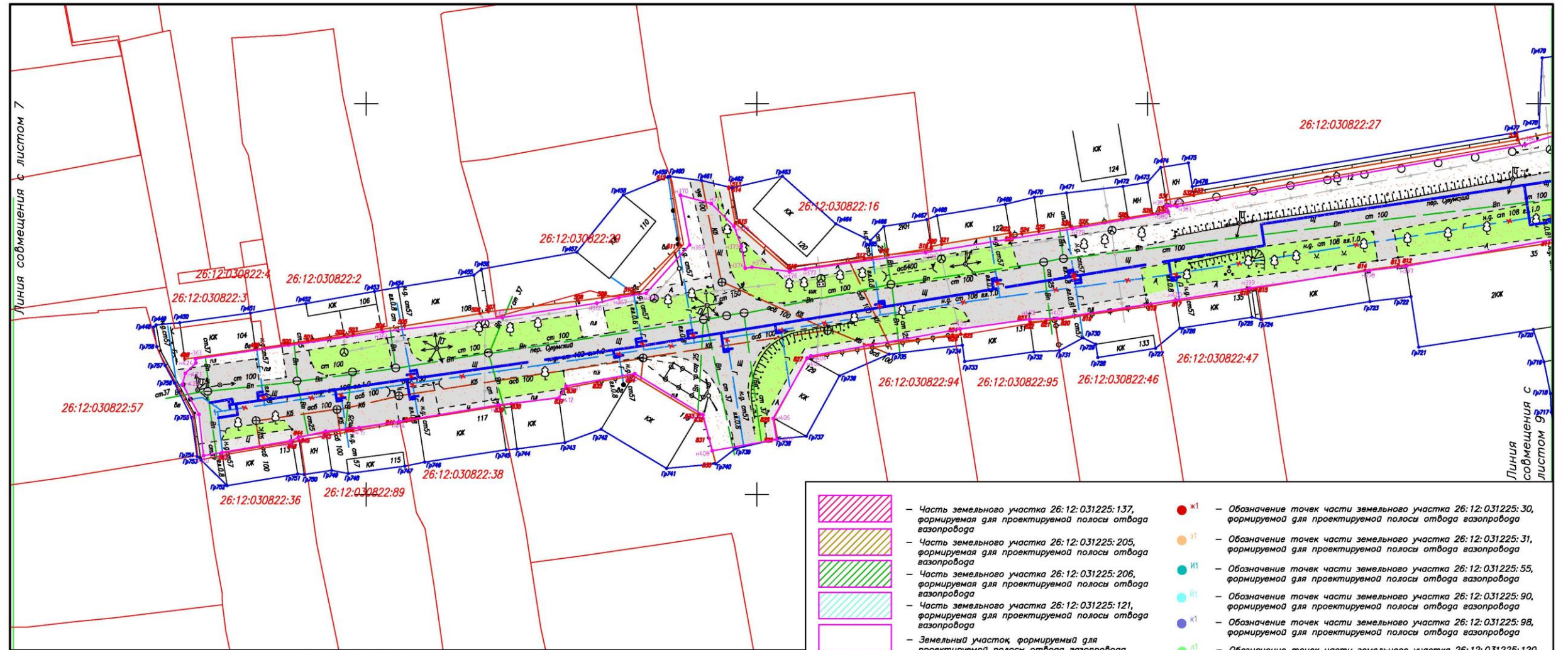
- Часть земельного участка 26:12:031225:1, формируемая для проектируемой полосы отвода газопровода
- Часть земельного участка 26:12:031225:2, формируемая для проектируемой полосы отвода газопровода
- Часть земельного участка 26:12:031225:16, формируемая для проектируемой полосы отвода газопровода
- Часть земельного участка 26:12:031225:22, формируемая для проектируемой полосы отвода газопровода
- Часть земельного участка 26:12:031225:23, формируемая для проектируемой полосы отвода газопровода
- Часть земельного участка 26:12:031225:24, формируемая для проектируемой полосы отвода газопровода
- Часть земельного участка 26:12:031225:27, формируемая для проектируемой полосы отвода газопровода
- Часть земельного участка 26:12:031225:30, формируемая для проектируемой полосы отвода газопровода
- Часть земельного участка 26:12:031225:31, формируемая для проектируемой полосы отвода газопровода
- Часть земельного участка 26:12:031225:55, формируемая для проектируемой полосы отвода газопровода
- Часть земельного участка 26:12:031225:90, формируемая для проектируемой полосы отвода газопровода
- Часть земельного участка 26:12:031225:98, формируемая для проектируемой полосы отвода газопровода
- Часть земельного участка 26:12:031225:120, формируемая для проектируемой полосы отвода газопровода
- Земельный участок, формируемый для проектируемой полосы отвода газопровода, на землях государственной собственности
- Обозначение точек полосы отвода проектируемого газопровода, формируемой на государственной собственности
- Обозначение точек красной линии
- Обозначение точек границы проектирования
- Обозначение точек части земельного участка 26:12:031225:1, формируемой для проектируемой полосы отвода газопровода
- Обозначение точек части земельного участка 26:12:031225:2, формируемой для проектируемой полосы отвода газопровода
- Обозначение точек части земельного участка 26:12:031225:16, формируемой для проектируемой полосы отвода газопровода
- Обозначение точек части земельного участка 26:12:031225:22, формируемой для проектируемой полосы отвода газопровода
- Обозначение точек части земельного участка 26:12:031225:23, формируемой для проектируемой полосы отвода газопровода
- Обозначение точек части земельного участка 26:12:031225:24, формируемой для проектируемой полосы отвода газопровода
- Обозначение точек части земельного участка 26:12:031225:27, формируемой для проектируемой полосы отвода газопровода
- Обозначение точек части земельного участка 26:12:031225:30, формируемой для проектируемой полосы отвода газопровода
- Обозначение точек части земельного участка 26:12:031225:31, формируемой для проектируемой полосы отвода газопровода
- Обозначение точек части земельного участка 26:12:031225:55, формируемой для проектируемой полосы отвода газопровода
- Обозначение точек части земельного участка 26:12:031225:90, формируемой для проектируемой полосы отвода газопровода
- Обозначение точек части земельного участка 26:12:031225:98, формируемой для проектируемой полосы отвода газопровода
- Обозначение точек части земельного участка 26:12:031225:120, формируемой для проектируемой полосы отвода газопровода
- Обозначение точек части земельного участка 26:12:031225:137, формируемой для проектируемой полосы отвода газопровода
- Обозначение точек части земельного участка 26:12:031225:205, формируемой для проектируемой полосы отвода газопровода
- Обозначение точек части земельного участка 26:12:031225:206, формируемой для проектируемой полосы отвода газопровода
- Обозначение точек части земельного участка 26:12:031225:121, формируемой для проектируемой полосы отвода газопровода

Масштаб 1:500

Согласовано:
Н. контр.

№009 СЧБ-ДПИ-126/16 ГИ					
"Уличный газопровод низкого и среднего давления с ШП 4547670" Инв. № 26371 Адрес: переулок Сухумский, ул. Жуковского - пр. Печкинский, пр. Калужский, ул. Пятигорская, пер. Невиномисский, ул. Зрицкого, ул. Египетская, пр. Брянский - ул. Понямарева, пр. Закарпатский, ул. Шевелева 5, ул. Шевелева 7/2, ул. Шевелева 18а, ул. Шевелева-ул. Нахимова, ул. Шевелева, город Ставрополь, Ставропольский край (реконструкция газопровода на участке пр. Калужский, пер. Сухумский. Код строки 26371-1)					
Изм.	Кол. уч.	Лист	№ док.	Подп.	Дата
Кадр. инженер		Левченко А.А.			
Исполнитель		Белогаев Е.Н.			
Проект межевания территории				Стадия	Лист
					7
Чертеж проекта межевания территории				000 "Гео-центр СК"	

Формат А3



- Условные обозначения**
- Граница земельных участков, стоящих на кадастровом учете
 - Существующая водопроводная магистраль
 - Существующая линия электропередач
 - Существующая линия газопровода
 - Существующая линия связи
 - Существующая канализационная магистраль
 - Граница проектирования
 - Проектируемая полоса отвода газопровода
 - Земли общего пользования (дороги)
 - Тропуары
 - Озеленения общего пользования
 - Кадастровый номер земельного участка, стоящих на кадастровом учете
 - Проектируемый газопровод
 - Демонтируемый газопровод
 - Зона планируемого размещения объекта коммунально-бытового значения
 - Красные линии
 - Часть земельного участка 26:12:031225:1, формируемая для проектируемой полосы отвода газопровода
 - Часть земельного участка 26:12:031225:2, формируемая для проектируемой полосы отвода газопровода
 - Часть земельного участка 26:12:031225:16, формируемая для проектируемой полосы отвода газопровода
 - Часть земельного участка 26:12:031225:22, формируемая для проектируемой полосы отвода газопровода
 - Часть земельного участка 26:12:031225:23, формируемая для проектируемой полосы отвода газопровода
 - Часть земельного участка 26:12:031225:24, формируемая для проектируемой полосы отвода газопровода
 - Часть земельного участка 26:12:031225:27, формируемая для проектируемой полосы отвода газопровода
 - Часть земельного участка 26:12:031225:30, формируемая для проектируемой полосы отвода газопровода
 - Часть земельного участка 26:12:031225:31, формируемая для проектируемой полосы отвода газопровода
 - Часть земельного участка 26:12:031225:55, формируемая для проектируемой полосы отвода газопровода
 - Часть земельного участка 26:12:031225:90, формируемая для проектируемой полосы отвода газопровода
 - Часть земельного участка 26:12:031225:98, формируемая для проектируемой полосы отвода газопровода
 - Часть земельного участка 26:12:031225:120, формируемая для проектируемой полосы отвода газопровода

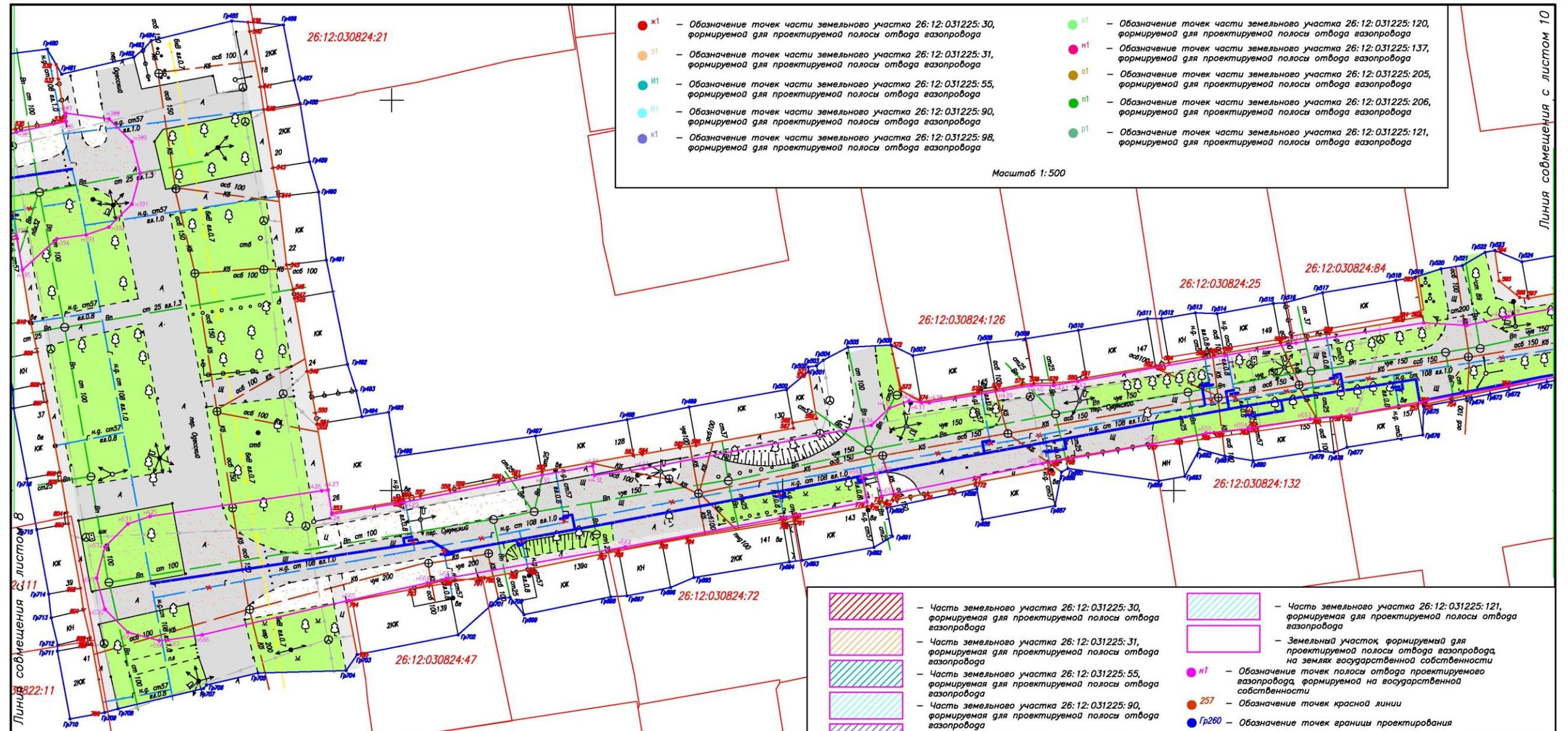
- Часть земельного участка 26:12:031225:137, формируемая для проектируемой полосы отвода газопровода
- Часть земельного участка 26:12:031225:205, формируемая для проектируемой полосы отвода газопровода
- Часть земельного участка 26:12:031225:206, формируемая для проектируемой полосы отвода газопровода
- Часть земельного участка 26:12:031225:121, формируемая для проектируемой полосы отвода газопровода
- Земельный участок формируемый для проектируемой полосы отвода газопровода, на землях государственной собственности
- Обозначение точек части земельного участка 26:12:031225:30, формируемой для проектируемой полосы отвода газопровода
- Обозначение точек части земельного участка 26:12:031225:31, формируемой для проектируемой полосы отвода газопровода
- Обозначение точек части земельного участка 26:12:031225:55, формируемой для проектируемой полосы отвода газопровода
- Обозначение точек части земельного участка 26:12:031225:90, формируемой для проектируемой полосы отвода газопровода
- Обозначение точек части земельного участка 26:12:031225:98, формируемой для проектируемой полосы отвода газопровода
- Обозначение точек части земельного участка 26:12:031225:120, формируемой для проектируемой полосы отвода газопровода
- Обозначение точек части земельного участка 26:12:031225:137, формируемой для проектируемой полосы отвода газопровода
- Обозначение точек части земельного участка 26:12:031225:205, формируемой для проектируемой полосы отвода газопровода
- Обозначение точек части земельного участка 26:12:031225:206, формируемой для проектируемой полосы отвода газопровода
- Обозначение точек части земельного участка 26:12:031225:121, формируемой для проектируемой полосы отвода газопровода
- Обозначение точек границы проектирования
- Обозначение точек красной линии
- Обозначение точек границы проектирования
- Обозначение точек части земельного участка 26:12:031225:1, формируемой для проектируемой полосы отвода газопровода
- Обозначение точек части земельного участка 26:12:031225:2, формируемой для проектируемой полосы отвода газопровода
- Обозначение точек части земельного участка 26:12:031225:16, формируемой для проектируемой полосы отвода газопровода
- Обозначение точек части земельного участка 26:12:031225:22, формируемой для проектируемой полосы отвода газопровода
- Обозначение точек части земельного участка 26:12:031225:23, формируемой для проектируемой полосы отвода газопровода
- Обозначение точек части земельного участка 26:12:031225:24, формируемой для проектируемой полосы отвода газопровода
- Обозначение точек части земельного участка 26:12:031225:27, формируемой для проектируемой полосы отвода газопровода

Масштаб 1:500

Согласовано:
Н. контр.

					№009 СУБ-ДПИ-126/16 ГИ				
					*Уличный газопровод низкого и среднего давления с ШРП 454.7670" Инв. № 26371 Адрес: переулок Сухунский, ул. Жукковского - пр. Лексинский, пр. Калужский, ул. Патриаршая, пер. Нефинномиский, ул. Урицкого, ул. Есенинская, пр. Брянский - ул. Пономарева, пр. Закарпатский, ул. Шевелева 5, ул. Шевелева 7/2, ул. Шевелева 18а, ул. Шевелева-ул.Нахимова, ул. Шевелева, город Ставрополь, Ставропольский край (реконструкция газопровода на участке пр. Калужский, пер. Сухунский. Код строки 26371-1)				
Изм.	Кол. уч.	Лист	№ док.	Подп.	Дата	Проект межевания территории	Стадия	Лист	Листов
								8	16
						Чертеж проекта межевания территории	000 "Гео-центр СК"		

Формат А3



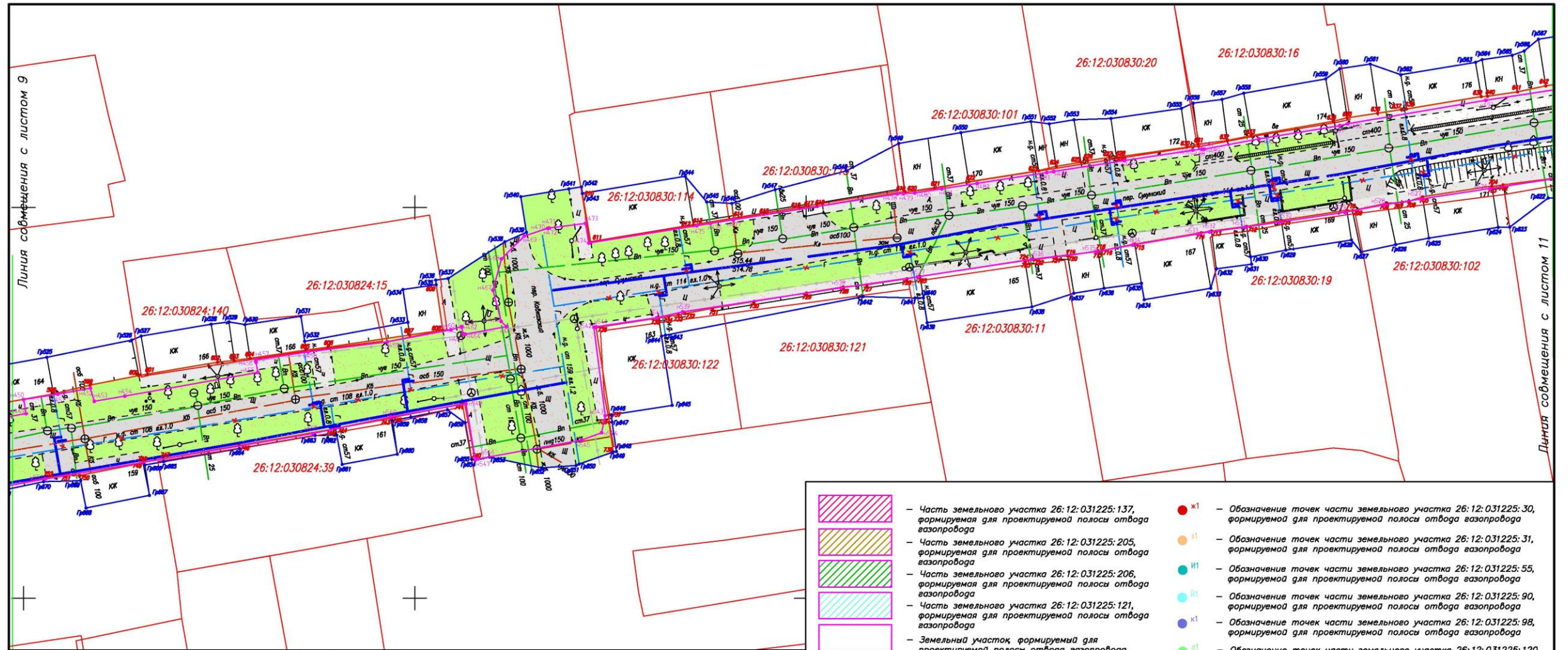
- K1 - Обозначение точек части земельного участка 26:12:031225:30, формируемой для проектируемой полосы отвода газопровода
 - K1 - Обозначение точек части земельного участка 26:12:031225:31, формируемой для проектируемой полосы отвода газопровода
 - K1 - Обозначение точек части земельного участка 26:12:031225:55, формируемой для проектируемой полосы отвода газопровода
 - K1 - Обозначение точек части земельного участка 26:12:031225:90, формируемой для проектируемой полосы отвода газопровода
 - K1 - Обозначение точек части земельного участка 26:12:031225:98, формируемой для проектируемой полосы отвода газопровода
 - K1 - Обозначение точек части земельного участка 26:12:031225:120, формируемой для проектируемой полосы отвода газопровода
 - K1 - Обозначение точек части земельного участка 26:12:031225:137, формируемой для проектируемой полосы отвода газопровода
 - K1 - Обозначение точек части земельного участка 26:12:031225:205, формируемой для проектируемой полосы отвода газопровода
 - K1 - Обозначение точек части земельного участка 26:12:031225:206, формируемой для проектируемой полосы отвода газопровода
 - K1 - Обозначение точек части земельного участка 26:12:031225:121, формируемой для проектируемой полосы отвода газопровода
- Масштаб 1:500

- Условные обозначения:
- Граница земельных участков, стоящих на кадастровом учете
 - Существующая водопроводная магистраль
 - Существующая линия электропередач
 - Существующая линия газопровода
 - Существующая линия связи
 - Существующая канализационная магистраль
 - Граница проектирования
 - Проектируемая полоса отвода газопровода
 - Земли общего пользования (дороги)
 - Тропуары
 - Озеленения общего пользования
 - Кадастровый номер земельного участка, стоящих на кадастровом учете
 - Проектируемый газопровод
 - Демонтируемый газопровод
 - Зона планируемого размещения объекта коммунально-бытового значения
 - Красные линии
 - Часть земельного участка 26:12:031225:1, формируемая для проектируемой полосы отвода газопровода
 - Часть земельного участка 26:12:031225:2, формируемая для проектируемой полосы отвода газопровода
 - Часть земельного участка 26:12:031225:16, формируемая для проектируемой полосы отвода газопровода
 - Часть земельного участка 26:12:031225:22, формируемая для проектируемой полосы отвода газопровода
 - Часть земельного участка 26:12:031225:23, формируемая для проектируемой полосы отвода газопровода
 - Часть земельного участка 26:12:031225:24, формируемая для проектируемой полосы отвода газопровода
 - Часть земельного участка 26:12:031225:27, формируемая для проектируемой полосы отвода газопровода

- Часть земельного участка 26:12:031225:30, формируемая для проектируемой полосы отвода газопровода
- Часть земельного участка 26:12:031225:31, формируемая для проектируемой полосы отвода газопровода
- Часть земельного участка 26:12:031225:55, формируемая для проектируемой полосы отвода газопровода
- Часть земельного участка 26:12:031225:90, формируемая для проектируемой полосы отвода газопровода
- Часть земельного участка 26:12:031225:98, формируемая для проектируемой полосы отвода газопровода
- Часть земельного участка 26:12:031225:120, формируемая для проектируемой полосы отвода газопровода
- Часть земельного участка 26:12:031225:137, формируемая для проектируемой полосы отвода газопровода
- Часть земельного участка 26:12:031225:205, формируемая для проектируемой полосы отвода газопровода
- Часть земельного участка 26:12:031225:206, формируемая для проектируемой полосы отвода газопровода
- Часть земельного участка 26:12:031225:121, формируемая для проектируемой полосы отвода газопровода
- Земельный участок формируемый для проектируемой полосы отвода газопровода на землях государственной собственности
- K1 - Обозначение точек полосы отвода проектируемого газопровода, формируемой на государственной собственности
- K1 - Обозначение точек красной линии
- K1 - Обозначение точек границы проектирования
- K1 - Обозначение точек части земельного участка 26:12:031225:1, формируемой для проектируемой полосы отвода газопровода
- K1 - Обозначение точек части земельного участка 26:12:031225:2, формируемой для проектируемой полосы отвода газопровода
- K1 - Обозначение точек части земельного участка 26:12:031225:16, формируемой для проектируемой полосы отвода газопровода
- K1 - Обозначение точек части земельного участка 26:12:031225:22, формируемой для проектируемой полосы отвода газопровода
- K1 - Обозначение точек части земельного участка 26:12:031225:23, формируемой для проектируемой полосы отвода газопровода
- K1 - Обозначение точек части земельного участка 26:12:031225:24, формируемой для проектируемой полосы отвода газопровода
- K1 - Обозначение точек части земельного участка 26:12:031225:27, формируемой для проектируемой полосы отвода газопровода

Согласовано:
Н. конпр.

№009 СУБ-ДПИ-126/16 ГИ					
Изм.	Кол. уч.	Лист	№ док.	Подп.	Дата
Кад. инженер	Левченко А.А.				
Исполнитель	Белогаев Е.Н.				
Проект межевания территории					
Чертеж проекта межевания территории					
				Стадия	Лист
					Листов
				000 "Гео-центр СК"	



- Условные обозначения**
- Граница земельных участков, стоящих на кадастровом учете
 - Существующая водопроводная магистраль
 - Существующая линия электропередач
 - Существующая линия газопровода
 - Существующая линия связи
 - Существующая канализационная магистраль
 - Граница проектирования
 - Проектируемая полоса отвода газопровода
 - Земли общего пользования (дороги)
 - Тротуары
 - Озеленения общего пользования
 - Кадастровый номер земельного участка, стоящих на кадастровом учете
 - Проектируемый газопровод
 - Демонтируемый газопровод
 - Зона планируемого размещения объекта коммунально-бытового значения
 - Красные линии
 - Часть земельного участка 26:12:031225:1, формируемая для проектируемой полосы отвода газопровода
 - Часть земельного участка 26:12:031225:2, формируемая для проектируемой полосы отвода газопровода
 - Часть земельного участка 26:12:031225:16, формируемая для проектируемой полосы отвода газопровода
 - Часть земельного участка 26:12:031225:22, формируемая для проектируемой полосы отвода газопровода
 - Часть земельного участка 26:12:031225:23, формируемая для проектируемой полосы отвода газопровода
 - Часть земельного участка 26:12:031225:24, формируемая для проектируемой полосы отвода газопровода
 - Часть земельного участка 26:12:031225:27, формируемая для проектируемой полосы отвода газопровода
 - Часть земельного участка 26:12:031225:30, формируемая для проектируемой полосы отвода газопровода
 - Часть земельного участка 26:12:031225:31, формируемая для проектируемой полосы отвода газопровода
 - Часть земельного участка 26:12:031225:55, формируемая для проектируемой полосы отвода газопровода
 - Часть земельного участка 26:12:031225:90, формируемая для проектируемой полосы отвода газопровода
 - Часть земельного участка 26:12:031225:98, формируемая для проектируемой полосы отвода газопровода
 - Часть земельного участка 26:12:031225:120, формируемая для проектируемой полосы отвода газопровода

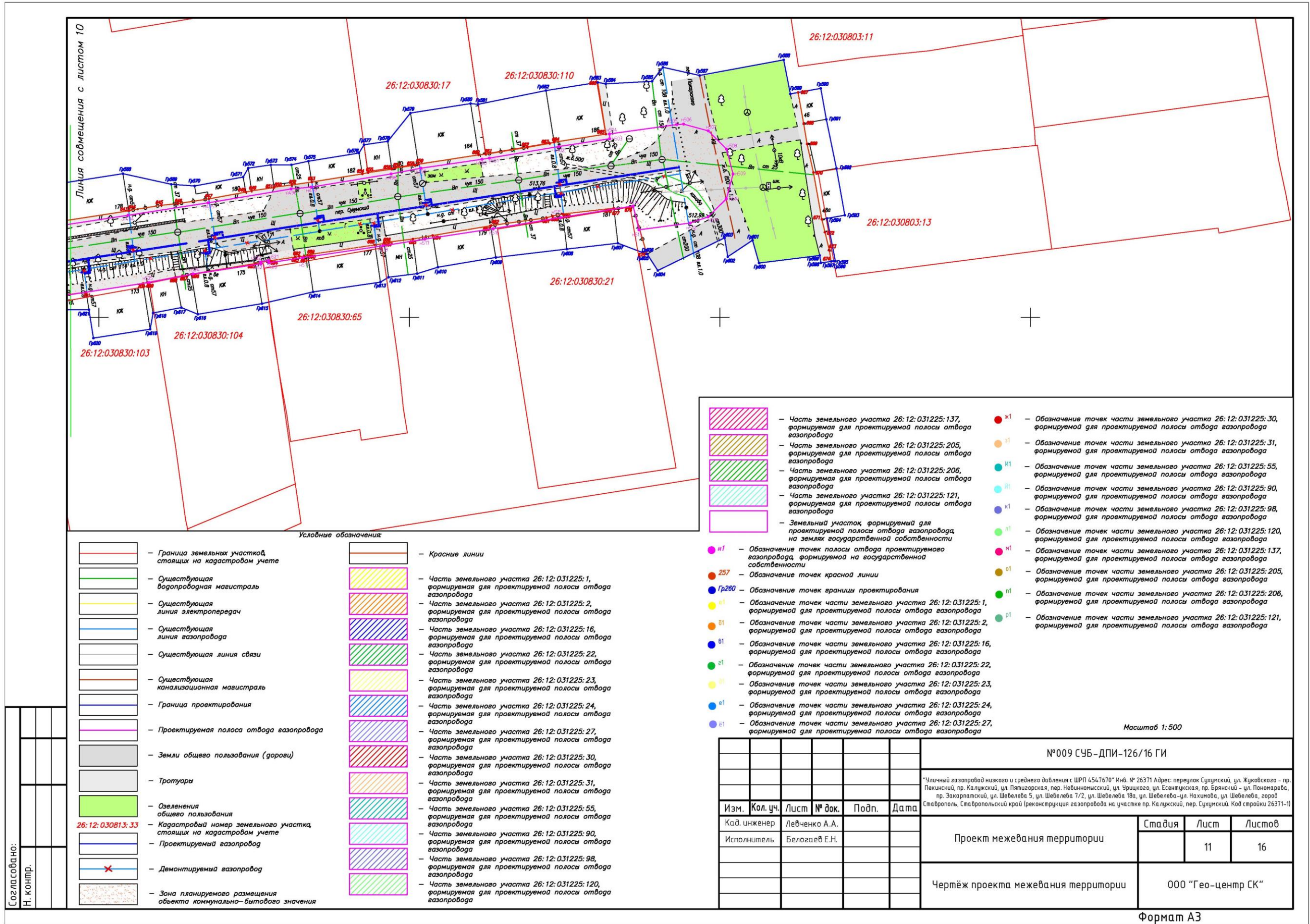
- Часть земельного участка 26:12:031225:137, формируемая для проектируемой полосы отвода газопровода
- Часть земельного участка 26:12:031225:205, формируемая для проектируемой полосы отвода газопровода
- Часть земельного участка 26:12:031225:206, формируемая для проектируемой полосы отвода газопровода
- Часть земельного участка 26:12:031225:121, формируемая для проектируемой полосы отвода газопровода
- Земельный участок формируемый для проектируемой полосы отвода газопровода, на землях государственной собственности
- Обозначение точек части земельного участка 26:12:031225:30, формируемой для проектируемой полосы отвода газопровода
- Обозначение точек части земельного участка 26:12:031225:31, формируемой для проектируемой полосы отвода газопровода
- Обозначение точек части земельного участка 26:12:031225:55, формируемой для проектируемой полосы отвода газопровода
- Обозначение точек части земельного участка 26:12:031225:90, формируемой для проектируемой полосы отвода газопровода
- Обозначение точек части земельного участка 26:12:031225:98, формируемой для проектируемой полосы отвода газопровода
- Обозначение точек части земельного участка 26:12:031225:120, формируемой для проектируемой полосы отвода газопровода
- Обозначение точек части земельного участка 26:12:031225:137, формируемой для проектируемой полосы отвода газопровода
- Обозначение точек части земельного участка 26:12:031225:205, формируемой для проектируемой полосы отвода газопровода
- Обозначение точек части земельного участка 26:12:031225:206, формируемой для проектируемой полосы отвода газопровода
- Обозначение точек части земельного участка 26:12:031225:121, формируемой для проектируемой полосы отвода газопровода
- Обозначение точек полосы отвода проектируемого газопровода, формируемой на государственной собственности
- Обозначение точек красной линии
- Обозначение точек границы проектирования
- Обозначение точек части земельного участка 26:12:031225:1, формируемой для проектируемой полосы отвода газопровода
- Обозначение точек части земельного участка 26:12:031225:2, формируемой для проектируемой полосы отвода газопровода
- Обозначение точек части земельного участка 26:12:031225:16, формируемой для проектируемой полосы отвода газопровода
- Обозначение точек части земельного участка 26:12:031225:22, формируемой для проектируемой полосы отвода газопровода
- Обозначение точек части земельного участка 26:12:031225:23, формируемой для проектируемой полосы отвода газопровода
- Обозначение точек части земельного участка 26:12:031225:24, формируемой для проектируемой полосы отвода газопровода
- Обозначение точек части земельного участка 26:12:031225:27, формируемой для проектируемой полосы отвода газопровода

Масштаб 1:500

Согласовано:
Н. конпр.

					№009 СЧБ-ДПИ-126/16 ГИ				
					"Члчичий газопровод низкого и среднего давления с ШРП 4547670" Инв. № 26371 Адрес: переулок Сукуцкий, ул. Жуковского - пр. Лекинский, пр. Калужский, ул. Патриаршая, пер. Невиномисский, ул. Чрицкого ул. Есенинская, пр. Брянский - ул. Понанарев, пр. Закарпатский, ул. Шевелова 5, ул. Шевелова 7/2, ул. Шевелова 18а, ул. Шевелова-ул. Нахимова, ул. Шевелова, город Ставрополь, Ставропольский край (реконструкция газопровода на участке пр. Калужский, пер. Сукуцкий. Код строки 26371-1)				
Изм.	Кол.уч.	Лист	№ док.	Подп.	Дата	Проект межевания территории	Стадия	Лист	Листов
								10	16
Исполнитель						Чертёж проекта межевания территории	000 "Гео-центр СК"		
Белогов Е.Н.									

Формат А3



Согласовано:
Н. конпр.

- Условные обозначения:**
- Граница земельных участков, стоящих на кадастровом учете
 - Существующая водопроводная магистраль
 - Существующая линия электропередач
 - Существующая линия газопровода
 - Существующая линия связи
 - Существующая канализационная магистраль
 - Граница проектирования
 - Проектируемая полоса отвода газопровода
 - Земли общего пользования (дороги)
 - Тротуары
 - Озеленения общего пользования
 - Кадастровый номер земельного участка, стоящих на кадастровом учете
 - Проектируемый газопровод
 - Демонтируемый газопровод
 - Зона планируемого размещения объекта коммунально-бытового значения

- Красные линии
- Часть земельного участка 26:12:031225:1, формируемая для проектируемой полосы отвода газопровода
- Часть земельного участка 26:12:031225:2, формируемая для проектируемой полосы отвода газопровода
- Часть земельного участка 26:12:031225:16, формируемая для проектируемой полосы отвода газопровода
- Часть земельного участка 26:12:031225:22, формируемая для проектируемой полосы отвода газопровода
- Часть земельного участка 26:12:031225:23, формируемая для проектируемой полосы отвода газопровода
- Часть земельного участка 26:12:031225:24, формируемая для проектируемой полосы отвода газопровода
- Часть земельного участка 26:12:031225:27, формируемая для проектируемой полосы отвода газопровода
- Часть земельного участка 26:12:031225:30, формируемая для проектируемой полосы отвода газопровода
- Часть земельного участка 26:12:031225:31, формируемая для проектируемой полосы отвода газопровода
- Часть земельного участка 26:12:031225:55, формируемая для проектируемой полосы отвода газопровода
- Часть земельного участка 26:12:031225:90, формируемая для проектируемой полосы отвода газопровода
- Часть земельного участка 26:12:031225:98, формируемая для проектируемой полосы отвода газопровода
- Часть земельного участка 26:12:031225:120, формируемая для проектируемой полосы отвода газопровода

- Часть земельного участка 26:12:031225:137, формируемая для проектируемой полосы отвода газопровода
- Часть земельного участка 26:12:031225:205, формируемая для проектируемой полосы отвода газопровода
- Часть земельного участка 26:12:031225:206, формируемая для проектируемой полосы отвода газопровода
- Часть земельного участка 26:12:031225:121, формируемая для проектируемой полосы отвода газопровода
- Земельный участок, формируемый для проектируемой полосы отвода газопровода на землях государственной собственности
- Обозначение точек части земельного участка 26:12:031225:137, формируемой для проектируемой полосы отвода газопровода
- Обозначение точек красной линии
- Обозначение точек границы проектирования
- Обозначение точек части земельного участка 26:12:031225:1, формируемой для проектируемой полосы отвода газопровода
- Обозначение точек части земельного участка 26:12:031225:2, формируемой для проектируемой полосы отвода газопровода
- Обозначение точек части земельного участка 26:12:031225:16, формируемой для проектируемой полосы отвода газопровода
- Обозначение точек части земельного участка 26:12:031225:22, формируемой для проектируемой полосы отвода газопровода
- Обозначение точек части земельного участка 26:12:031225:23, формируемой для проектируемой полосы отвода газопровода
- Обозначение точек части земельного участка 26:12:031225:24, формируемой для проектируемой полосы отвода газопровода
- Обозначение точек части земельного участка 26:12:031225:27, формируемой для проектируемой полосы отвода газопровода
- Обозначение точек части земельного участка 26:12:031225:30, формируемой для проектируемой полосы отвода газопровода
- Обозначение точек части земельного участка 26:12:031225:31, формируемой для проектируемой полосы отвода газопровода
- Обозначение точек части земельного участка 26:12:031225:55, формируемой для проектируемой полосы отвода газопровода
- Обозначение точек части земельного участка 26:12:031225:90, формируемой для проектируемой полосы отвода газопровода
- Обозначение точек части земельного участка 26:12:031225:98, формируемой для проектируемой полосы отвода газопровода
- Обозначение точек части земельного участка 26:12:031225:120, формируемой для проектируемой полосы отвода газопровода
- Обозначение точек части земельного участка 26:12:031225:137, формируемой для проектируемой полосы отвода газопровода
- Обозначение точек части земельного участка 26:12:031225:205, формируемой для проектируемой полосы отвода газопровода
- Обозначение точек части земельного участка 26:12:031225:206, формируемой для проектируемой полосы отвода газопровода
- Обозначение точек части земельного участка 26:12:031225:121, формируемой для проектируемой полосы отвода газопровода

Масштаб 1:500

№009 СЧБ-ДПИ-126/16 ГИ					
"Илчмий газопровод низкого и среднего давления с ШРП 4547670" Инв. № 26371 Адрес: переулок Сукунский, ул. Жукоского - пр. Пенский, пр. Калужский, ул. Пятигорская, пер. Невиномисский, ул. Урицкого, ул. Есенинская, пр. Брянский - ул. Паномарева, пр. Закарпатский, ул. Шевелева 5, ул. Шевелева 18а, ул. Шевелева-ул. Нахимова, ул. Шевелева, завод Ставрополь, Ставропольский край (реконструкция газопровода на участке пр. Калужский, пер. Сукунский. Код стройки 26371-1)					
Изм.	Кол.уч.	Лист	№ док.	Подп.	Дата
Кад. инженер		Левченко А.А.			
Исполнитель		Белогаев Е.Н.			
Проект межевания территории				Стандия	Лист
Чертёж проекта межевания территории				11	
000 "Гео-центр СК"				16	

Формат А3

Номер поворотной точки	Координаты, м		Номер поворотной точки	Координаты, м		Номер поворотной точки	Координаты, м		Номер поворотной точки	Координаты, м		Номер поворотной точки	Координаты, м		Номер поворотной точки	Координаты, м			
	X	Y		X	Y		X	Y		X	Y		X	Y		X	Y	X	Y
	Координаты поворотных точек красных линий			Координаты поворотных точек красных линий			Координаты поворотных точек красных линий			Координаты поворотных точек красных линий			Координаты поворотных точек красных линий			Координаты поворотных точек красных линий		Координаты поворотных точек красных линий	
1	474268,11	1316476,25	108	475397,74	1318659,17	215	475467,59	1319083,98	322	475457,09	1319126,75	407	475395,32	1318746,27	492	475343,78	1318427,86		
2	474269,62	1316494,28	109	475397,82	1318659,70	216	475468,17	1319087,35	323	475456,56	1319123,68	408	475395,00	1318744,95	493	475340,97	1318413,22		
3	474265,84	1316497,97	110	475397,93	1318660,73	217	475468,85	1319089,98	324	475455,96	1319120,34	409	475393,27	1318735,91	494	475332,84	1318414,78		
4	474264,74	1316495,21	111	475398,28	1318662,68	218	475470,15	1319101,21	325	475455,85	1319119,30	410	475393,34	1318735,59	495	475324,07	1318387,82		
5	474265,06	1316494,95	112	475398,93	1318665,58	219	475471,63	1319108,45	326	475454,47	1319111,64	411	475392,98	1318733,53	496	475322,68	1318385,96		
6	474264,54	1316494,13	113	475399,03	1318666,22	220	475472,88	1319115,72	327	475453,48	1319104,37	412	475392,79	1318732,64	497	475321,60	1318380,93		
7	474264,75	1316491,51	114	475398,98	1318666,23	221	475473,54	1319119,93	328	475451,75	1319094,60	413	475392,46	1318730,77	498	475319,32	1319376,77		
8	474263,11	1316476,53	115	475400,64	1318676,25	222	475473,71	1319121,36	329	475451,49	1319093,24	414	475392,14	1318729,07	499	475318,57	1319385,29		
9	475338,05	1318381,50	116	475400,89	1318677,41	223	475474,03	1319123,55	330	475450,65	1319088,19	415	475391,89	1318718,78	500	475319,09	1319392,54		
10	475338,55	1318384,23	117	475401,23	1318679,73	224	475474,12	1319124,09	331	475450,26	1319084,67	416	475389,79	1318715,08	501	475319,61	1319392,54		
11	475341,69	1318383,79	118	475402,38	1318688,54	225	475474,55	1319127,68	332	475449,25	1319076,52	417	475389,35	1318712,69	502	475320,25	1319397,19		
12	475344,93	1318383,25	119	475403,22	1318694,13	226	475475,69	1319136,11	333	475448,58	1319072,17	418	475387,51	1318703,62	503	475320,46	1319398,33		
13	475345,48	1318383,15	120	475403,25	1318694,44	227	475476,75	1319141,94	334	475448,48	1319072,00	419	475387,04	1318700,94	504	475321,12	1319401,94		
14	475346,24	1318383,04	121	475403,19	1318694,45	228	475477,25	1319144,65	335	475448,82	1319068,53	420	475386,10	1318690,60	505	475321,57	1319404,89		
15	475353,63	1318381,35	122	475404,54	1318702,54	229	475477,72	1319147,64	336	475445,61	1319051,39	421	475384,94	1318688,93	506	475322,14	1319414,56		
16	475360,52	1318409,51	123	475404,95	1318704,54	230	475478,08	1319150,95	337	475444,37	1319042,00	422	475384,36	1318686,16	507	475322,58	1319415,63		
17	475359,19	1318409,72	124	475405,61	1318707,76	231	475479,68	1319160,78	338	475442,66	1319031,14	423	475382,99	1318678,13	508	475323,02	1319427,15		
18	475353,75	1318410,58	125	475405,65	1318707,98	232	475480,11	1319159,99	339	475442,40	1318977,74	424	475383,07	1318675,46	509	475323,46	1319430,21		
19	475353,55	1318410,62	126	475407,23	1318716,18	233	475485,72	1319169,51	340	475442,18	1319026,76	425	475382,87	1318675,89	510	475323,82	1319434,20		
20	475353,59	1318410,83	127	475407,56	1318717,50	234	475481,22	1319170,15	341	475441,16	1319020,52	426	475382,52	1318673,21	511	475324,07	1319440,18		
21	475353,82	1318412,18	128	475408,12	1318721,06	235	475482,61	1319179,96	342	475440,27	1319015,05	427	475382,27	1318671,83	512	475324,46	1319446,37		
22	475354,40	1318415,57	129	475409,72	1318731,65	236	475482,70	1319180,93	343	475439,74	1319010,79	428	475383,00	1318671,69	513	475324,82	1319453,23		
23	475354,75	1318417,61	130	475410,22	1318734,21	237	475483,86	1319186,82	344	475439,84	1319010,78	429	475381,82	1318665,40	514	475325,19	1319464,40		
24	475355,21	1318420,59	131	475411,38	1318742,55	238	475485,71	1319197,72	345	475439,48	1319008,99	430	475381,62	1318663,06	515	475325,58	1319472,22		
25	475355,40	1318421,87	132	475411,51	1318743,47	239	475485,99	1319198,71	346	475439,33	1319008,92	431	475381,13	1318659,87	516	475325,97	1319479,15		
26	475355,69	1318423,79	133	475411,98	1318745,36	240	475486,56	1319202,90	347	475437,95	1319000,85	432	475380,72	1318657,46	517	475326,36	1319486,09		
27	475356,11	1318426,56	134	475412,20	1318746,70	241	475487,06	1319205,39	348	475437,69	1318997,74	433	475380,63	1318657,47	518	475326,75	1319493,04		
28	475356,49	1318429,14	135	475413,78	1318757,50	242	475487,20	1319206,24	349	475437,56	1318997,10	434	475379,64	1318652,20	519	475327,14	1319497,51		
29	475356,86	1318431,72	136	475413,90	1318759,13	243	475487,65	1319209,88	350	475436,91	1318993,07	435	475379,38	1318651,06	520	475327,53	1319504,48		
30	475357,23	1318434,30	137	475414,79	1318765,27	244	475488,47	1319215,90	351	475436,88	1318992,97	436	475378,58	1318645,08	521	475327,92	1319511,72		
31	475357,98	1318439,46	138	475415,15	1318767,72	245	475489,04	1319219,24	352	475435,87	1318987,15	437	475378,55	1318644,97	522	475328,31	1319519,19		
32	475358,35	1318442,04	139	475415,38	1318768,59	246	475489,62	1319223,49	353	475435,38	1318985,92	438	475378,67	1318644,08	523	475328,70	1319526,66		
33	475358,53	1318443,24	140	475416,02	1318772,57	247	475490,11	1319227,75	354	475434,72	1318976,46	439	475378,12	1318640,52	524	475329,09	1319533,99		
34	475359,91	1318443,08	141	475416,12	1318772,73	248	475489,89	1319226,79	355	475434,07	1318977,81	440	475377,99	1318640,14	525	475329,48	1319541,21		
35	475362,62	1318442,75	142	475416,80	1318776,28	249	475491,38	1319233,88	356	475432,91	1318967,72	441	475377,60	1318639,20	526	475329,87	1319548,68		
36	475362,67	1318442,84	143	475416,86	1318776,81	250	475491,36	1319235,06	357	475432,78	1318966,45	442	475377,29	1318639,21	527	475330,26	1319556,15		
37	475362,81	1318443,85	144	475416,76	1318776,83	251	475491,32	1319234,41	358	475430,80	1318954,25	443	475376,00	1318626,76	528	475330,65	1319563,62		
38	475362,85	1318444,02	145	475418,12	1318784,66	252	475492,69	1319243,32	359	475429,99	1318949,32	444	475375,50	1318623,42	529	475331,04	1319570,99		
39	475365,09	1318457,61	146	475418,20	1318784,65	253	475494,27	1319254,07	360	475427,96	1318944,99	445	475375,34	1318622,50	530	475331,43	1319578,46		
40	475364,97	1318457,75	147	475418,20	1318784,66	254	475494,62	1319255,41	361	475427,06	1318933,28	446	475375,16	1318621,64	531	475331,82	1319585,93		
41	475365,20	1318459,02	148	475418,38	1318785,65	255	475494,03	1319255,57	362	475426,07	1318932,15	447	475374,99	1318615,47	532	475332,21	1319592,40		
42	475365,83	1318461,93	149	475418,55	1318786,74	256	475494,14	1319256,68	363	475425,50	1318930,33	448	475374,63	1318613,84	533	475332,60	1319599,87		
43	475365,98	1318462,78	150	475419,90	1318795,86	257	475494,48	1319259,23	364	475424,97	1318927,35	449	475374,38	1318613,90	534	475333,00	1319607,34		
44	475367,12	1318470,71	151	475419,94	1318795,99	258	475494,73	1319262,33	365	475423,91	1318919,62	450	475374,00	1318611,08	535	475333,39	1319614,81		
45	475367,21	1318470,20	152	475419,70	1318797,01	259	475495,39	1319266,67	366	475423,44	1318916,45	451	475373,63	1318609,20	536	475333,78	1319622,28		
46	475367,44	1318471,01	153	475419,81	1318798,02	260	475495,46	1319279,49	367	475422,97	1318913,28	452	475373,26	1318607,34	537	475334,17	1319630,75		
47	475367,92	1318474,01	154	475420,14	1318799,65	261	475496,40	1319284,77	368	475422,38	1318907,20	453	475372,88	1318605,48	538	475334,56	1319645,22		
48	475367,98	1318474,23	155	475420,50	1318802,73	262	475503,13	1319305,73	369	475422,20	1318893,64	454	475372,50	1318603,62	539	475334,95	1319652,69		
49	475368,55	1318478,13	156	475421,22	1318807,67	263	475509,01	1319304,40	370	475421,60	1318892,86	455	475372,12	1318601,76	540	475335,34	1319660,16		
50	475368,61	1318478,12	157	475421,99	1318813,00	264	475516,05	1319335,97	371	475421,23	1318892,84	456	475371,74	1318600,00	541	475335,73	1319667,63		
51	475368,82	1318479,78	158	475421,87	1318813,58	265	475508,23	1319337,29	372	475420,65	1318891,71	457	475371,36	1318598,14	542	475336,12	1319675,10		
52	475369,37	1318482,78	159	475419,38	1318820,29	266	475502,95	1319338,37	373	475420,07	1318876,90	458	475370,98	1318596,28	543	475336,51	1319682,57		
53	475369,57	1318483,71	160	475417,64	1318823,63	267	475499,11	1319339,05	374	475419,49	1								

Координаты поворотных точек красных линий			Координаты поворотных точек красных линий			Координаты поворотных точек красных линий			Координаты границы проектирования			Координаты границы проектирования			Координаты границы проектирования		
Номер поворотной точки	Координаты, м		Номер поворотной точки	Координаты, м		Номер поворотной точки	Координаты, м		Номер поворотной точки	Координаты, м		Номер поворотной точки	Координаты, м		Номер поворотной точки	Координаты, м	
	X	Y		X	Y		X	Y		X	Y		X	Y		X	Y
577	475513,57	1319680,55	684	475563,17	1320003,74	791	475488,63	1319611,17	Гр43	474258,12	1316659,09	Гр128	475356,09	1318423,73	Гр213	475451,43	1318915,90
578	475513,72	1319682,11	685	475562,61	1320005,55	792	475488,57	1319660,99	Гр44	474258,10	1316660,22	Гр129	475354,01	1318411,32	Гр214	475452,96	1318928,61
579	475513,78	1319684,67	686	475562,02	1319995,92	793	475487,32	1319662,42	Гр45	474259,17	1316660,74	Гр130	475358,75	1318411,98	Гр215	475453,21	1318931,16
580	475514,04	1319687,72	687	475561,88	1319995,94	794	475485,71	1319594,26	Гр46	474261,79	1316660,80	Гр131	475362,45	1318442,38	Гр216	475454,25	1318940,61
581	475514,44	1319688,82	688	475561,65	1319994,46	795	475478,97	1319595,59	Гр47	474259,89	1316670,96	Гр132	475359,86	1318442,69	Гр217	475453,50	1318940,61
582	475515,93	1319697,67	689	475560,07	1319983,62	796	475471,55	1319563,29	Гр48	474259,25	1316675,81	Гр133	475366,96	1318443,34	Гр218	475448,53	1318941,40
583	475516,01	1319697,66	690	475559,96	1319983,63	797	475480,24	1319561,68	Гр49	474260,29	1316681,97	Гр134	475369,20	1318456,93	Гр219	475449,29	1318947,62
584	475516,38	1319699,39	691	475559,85	1319983,04	798	475480,36	1319561,65	Гр50	474260,36	1316683,16	Гр135	475370,26	1318462,17	Гр220	475452,46	1318954,74
585	475517,13	1319703,73	692	475559,80	1319982,25	799	475481,08	1319561,45	Гр51	474260,44	1316687,50	Гр136	475371,40	1318470,09	Гр221	475454,04	1318963,98
586	475517,35	1319705,19	693	475559,69	1319981,58	800	475481,19	1319561,42	Гр52	474262,23	1316687,49	Гр137	475372,67	1318473,54	Гр222	475454,66	1318969,13
587	475517,59	1319706,46	694	475559,11	1319977,58	801	475484,68	1319560,59	Гр53	474262,40	1316689,90	Гр138	475373,25	1318477,43	Гр223	475455,86	1318971,82
588	475518,90	1319713,66	695	475558,66	1319975,18	802	475487,48	1319560,19	Гр54	474267,47	1316698,15	Гр139	475374,04	1318482,95	Гр224	475456,94	1318972,98
589	475520,16	1319719,89	696	475556,94	1319964,86	803	475495,75	1319558,66	Гр55	474267,20	1316702,80	Гр140	475375,73	1318492,90	Гр225	475456,94	1318972,98
590	475521,74	1319729,27	697	475556,69	1319963,43	804	475497,18	1319558,49	Гр56	474266,36	1316703,70	Гр141	475377,15	1318497,57	Гр226	475455,50	1318973,20
591	475521,87	1319729,37	698	475556,46	1319962,44	805	475501,25	1319557,80	Гр57	474265,79	1316710,19	Гр142	475378,96	1318509,50	Гр227	475457,13	1318984,08
592	475522,29	1319731,75	699	475555,60	1319957,79	806	475502,32	1319557,61	Гр58	474267,99	1316715,52	Гр143	475378,60	1318510,58	Гр228	475458,60	1318990,58
593	475522,34	1319730,91	700	475555,47	1319957,08	807	475511,34	1319555,90	Гр59	474267,83	1316718,43	Гр144	475379,96	1318516,81	Гр229	475459,62	1318995,28
594	475523,76	1319741,06	701	475554,04	1319947,94	808	475513,72	1319555,51	Гр60	474267,51	1316722,40	Гр145	475381,55	1318526,35	Гр230	475466,42	1318995,48
595	475526,85	1319741,60	702	475552,90	1319939,06	809	475517,76	1319554,69	Гр61	474266,87	1316723,06	Гр146	475381,99	1318529,24	Гр231	475459,99	1318996,35
596	475524,74	1319744,23	703	475552,67	1319937,66	810	475521,76	1319553,79	Гр62	474264,57	1316728,36	Гр147	475383,72	1318541,51	Гр232	475467,20	1319009,77
597	475524,62	1319745,36	704	475552,74	1319937,64	811	475525,25	1319552,12	Гр63	474265,02	1316730,07	Гр148	475384,76	1318549,11	Гр233	475467,20	1319009,77
598	475526,14	1319753,83	705	475551,37	1319928,78	812	475529,36	1319553,09	Гр64	474264,06	1316736,71	Гр149	475386,18	1318557,10	Гр234	475468,56	1319018,66
599	475527,27	1319758,51	706	475550,80	1319927,10	813	475529,27	1319549,82	Гр65	474264,51	1316740,48	Гр150	475387,96	1318567,27	Гр235	475468,56	1319018,66
600	475528,49	1319764,75	707	475550,64	1319926,16	814	475528,68	1319552,80	Гр66	474271,84	1316751,96	Гр151	475390,15	1318571,66	Гр236	475468,56	1319018,66
601	475528,68	1319765,86	708	475550,54	1319924,24	815	475526,39	1319551,85	Гр67	474272,21	1316752,56	Гр152	475391,83	1318577,80	Гр237	475466,65	1319039,37
602	475530,20	1319774,80	709	475549,60	1319919,82	816	475526,28	1319512,80	Гр68	474271,48	1316755,85	Гр153	475393,36	1318586,59	Гр238	475467,11	1319040,62
603	475530,43	1319776,93	710	475549,64	1319919,11	817	475524,89	1319503,59	Гр69	474273,09	1316759,71	Гр154	475392,28	1318594,29	Гр239	475467,29	1319042,23
604	475530,69	1319778,95	711	475548,36	1319910,73	818	475524,34	1319500,46	Гр70	474274,96	1316768,43	Гр155	475393,77	1318602,64	Гр240	475468,33	1319043,55
605	475531,76	1319786,10	712	475547,58	1319906,32	819	475522,98	1319492,21	Гр71	474274,25	1316770,30	Гр156	475395,19	1318608,59	Гр241	475468,33	1319043,55
606	475532,12	1319788,91	713	475546,99	1319901,81	820	475522,42	1319489,10	Гр72	474273,82	1316776,29	Гр157	475396,90	1318618,41	Гр242	475468,33	1319043,55
607	475533,68	1319799,35	714	475546,77	1319900,50	821	475522,23	1319487,01	Гр73	474272,80	1316782,92	Гр158	475397,31	1318620,55	Гр243	475468,33	1319043,55
608	475534,30	1319803,58	715	475545,31	1319898,21	822	475522,04	1319484,93	Гр74	474276,47	1316792,24	Гр159	475397,90	1318625,44	Гр244	475471,21	1319066,83
609	475540,12	1319802,74	716	475544,46	1319887,81	823	475522,39	1319484,88	Гр75	474277,28	1316792,67	Гр160	475399,01	1318630,26	Гр245	475471,21	1319066,83
610	475541,80	1319812,43	717	475544,36	1319887,32	824	475521,16	1319476,61	Гр76	474278,08	1316799,16	Гр161	475400,41	1318632,94	Гр246	475471,21	1319066,83
611	475543,49	1319822,49	718	475544,46	1319887,30	825	475520,50	1319476,10	Гр77	474277,60	1316802,32	Гр162	475401,73	1318636,17	Гр247	475471,21	1319066,83
612	475544,68	1319835,62	719	475543,82	1319883,44	826	475520,42	1319475,06	Гр78	474278,16	1316809,78	Гр163	475403,13	1318646,09	Гр248	475471,21	1319066,83
613	475544,73	1319835,61	720	475543,78	1319883,45	827	475517,47	1319456,42	Гр79	474274,21	1316814,70	Гр164	475404,21	1318647,19	Гр249	475471,21	1319066,83
614	475548,67	1319841,42	721	475543,71	1319882,00	828	475509,73	1319452,17	Гр80	474267,85	1316815,95	Гр165	475406,66	1318648,23	Гр250	475479,54	1319118,45
615	475549,11	1319844,64	722	475543,29	1319879,09	829	475507,11	1319452,64	Гр81	474261,58	1316814,31	Гр166	475407,26	1318658,46	Гр251	475479,54	1319118,45
616	475549,85	1319849,21	723	475543,10	1319878,00	830	475503,91	1319444,74	Гр82	474258,01	1316808,62	Гр167	475408,43	1318665,49	Гр252	475479,54	1319118,45
617	475550,04	1319850,35	724	475543,21	1319877,98	831	475507,12	1319443,91	Гр83	474253,85	1316794,93	Гр168	475405,09	1318675,51	Гр253	475479,54	1319118,45
618	475550,14	1319851,45	725	475541,18	1319864,58	832	475510,22	1319443,00	Гр84	474251,21	1316771,56	Гр169	475406,21	1318679,07	Гр254	475479,54	1319118,45
619	475552,05	1319862,64	726	475540,89	1319862,91	833	475510,18	1319442,53	Гр85	474250,75	1316766,64	Гр170	475407,37	1318687,88	Гр255	475481,90	1319146,98
620	475551,94	1319862,65	727	475540,11	1319857,75	834	475515,18	1319434,17	Гр86	474250,17	1316769,26	Гр171	475409,41	1318691,73	Гр256	475483,42	1319149,21
621	475552,42	1319866,42	728	475539,82	1319854,74	835	475514,38	1319429,56	Гр87	474249,70	1316773,24	Гр172	475410,34	1318707,08	Гр257	475485,01	1319159,99
622	475553,29	1319870,80	729	475539,06	1319850,06	836	475513,63	1319425,61	Гр88	474248,48	1316778,25	Гр173	475411,92	1318715,27	Гр258	475484,87	1319160,98
623	475554,71	1319879,73	730	475537,98	1319843,39	837	475512,39	1319424,65	Гр89	474246,06	1316781,91	Гр174	475412,91	1318720,33	Гр259	475485,36	1319163,28
624	475555,26	1319881,97	731	475537,11	1319838,04	838	475511,58	1319418,53	Гр90	474244,96	1316777,12	Гр175	475414,51	1318730,93	Гр260	475485,79	1319165,77
625	475555,78	1319885,14	732	475536,42	1319834,50	839	475511,32	1319417,04	Гр91	474209,50	1316769,20	Гр176	475414,78	1318733,56	Гр261	475486,38	1319168,23
626	475556,01	1319885,98	733	475536,26	1319833,71	840	475509,73	1319406,63	Гр92	474211,16	1316768,85	Гр177	475415,95	1318741,89	Гр262	475486,38	1319168,23
627	475556,40	1319888,78	734	475536,07	1319832,47	841	475509,35	1319404,20	Гр93	474209,65	1316761,74	Гр178	475418,11	1318756,86	Гр263	475487,11	1319179,32
628	475556,48	1319889,67	735	475535,86	1319831,17	842	475508										

Номер поворотной точки	Координаты, м		Номер поворотной точки	Координаты, м		Номер поворотной точки	Координаты, м		Номер поворотной точки	Координаты, м		Номер поворотной точки	Координаты, м			
	Х	У		Х	У		Х	У		Х	У		Х	У	Х	У
Гр298	475473,99	1319263,32	Гр405	475374,15	1318640,77	Гр511	475522,01	1319696,65	Гр618	475550,70	1319958,72	Гр703	475478,97	1319595,59		
Гр299	475471,22	1319248,57	Гр406	475372,36	1318629,83	Гр512	475522,02	1319698,42	Гр619	475548,08	1319958,24	Гр704	475476,92	1319594,17		
Гр300	475470,11	1319247,84	Гр407	475366,66	1318623,63	Гр513	475522,76	1319702,77	Гр620	475546,65	1319949,10	Гр705	475476,61	1319582,91		
Гр301	475468,61	1319245,23	Гр408	475365,20	1318616,37	Гр514	475522,66	1319705,54	Гр621	475551,22	1319948,38	Гр706	475475,08	1319576,33		
Гр302	475467,48	1319242,84	Гр409	475368,46	1318611,72	Гр515	475523,97	1319712,74	Гр622	475551,21	1319944,84	Гр707	475474,63	1319575,95		
Гр303	475466,59	1319240,67	Гр410	475366,77	1318600,62	Гр516	475524,05	1319714,19	Гр623	475547,48	1319939,93	Гр708	475472,03	1319565,01		
Гр304	475467,26	1319239,45	Гр411	475365,96	1318596,04	Гр517	475525,34	1319719,02	Гр624	475547,46	1319938,46	Гр709	475471,55	1319563,29		
Гр305	475465,87	1319230,47	Гр412	475364,66	1318587,27	Гр518	475526,92	1319728,40	Гр625	475546,08	1319929,60	Гр710	475470,73	1319558,88		
Гр306	475464,99	1319221,92	Гр413	475364,06	1318583,20	Гр519	475527,34	1319730,91	Гр626	475545,25	1319925,36	Гр711	475470,42	1319557,26		
Гр307	475463,63	1319213,04	Гр414	475363,46	1318579,40	Гр520	475528,40	1319734,18	Гр627	475544,31	1319920,93	Гр712	475470,20	1319557,30		
Гр308	475465,52	1319209,51	Гр415	475362,58	1318573,39	Гр521	475528,82	1319736,90	Гр628	475544,83	1319919,70	Гр713	475468,69	1319556,46		
Гр309	475465,00	1319206,69	Гр416	475362,17	1318571,74	Гр522	475530,52	1319739,82	Гр629	475544,54	1319911,32	Гр714	475468,73	1319556,14		
Гр310	475463,73	1319202,30	Гр417	475360,58	1318560,70	Гр523	475530,76	1319741,06	Гр630	475543,68	1319906,82	Гр715	475465,00	1319554,61		
Гр311	475461,74	1319190,79	Гр418	475359,32	1318557,69	Гр524	475529,31	1319744,52	Гр631	475542,74	1319906,94	Гр716	475501,52	1319553,37		
Гр312	475462,08	1319183,82	Гр419	475359,13	1318553,55	Гр525	475530,83	1319752,99	Гр632	475542,15	1319902,44	Гр717	475510,53	1319551,66		
Гр313	475460,44	1319174,02	Гр420	475357,19	1318542,59	Гр526	475533,03	1319763,84	Гр633	475539,66	1319901,72	Гр718	475512,91	1319551,56		
Гр314	475460,28	1319172,34	Гр421	475355,12	1318528,04	Гр527	475533,54	1319765,03	Гр634	475538,20	1319893,22	Гр719	475516,96	1319550,74		
Гр315	475461,01	1319172,19	Гр422	475354,84	1318527,48	Гр528	475535,06	1319773,98	Гр635	475540,30	1319892,86	Гр720	475512,08	1319549,36		
Гр316	475460,68	1319170,49	Гр423	475354,37	1318524,58	Гр529	475535,35	1319776,25	Гр636	475539,65	1319888,09	Гр721	475518,84	1319547,70		
Гр317	475459,64	1319166,39	Гр424	475353,70	1318523,69	Гр530	475535,07	1319778,30	Гр637	475539,02	1319884,23	Гр722	475525,31	1319547,44		
Гр318	475459,41	1319164,90	Гр425	475352,11	1318514,29	Гр531	475536,08	1319785,45	Гр638	475536,08	1319878,88	Гр723	475524,69	1319546,68		
Гр319	475444,42	1319163,67	Гр426	475351,80	1318510,17	Гр532	475537,87	1319785,40	Гр639	475535,25	1319885,48	Гр724	475522,39	1319545,51		
Гр320	475457,60	1319150,08	Гр427	475350,33	1318498,64	Гр533	475538,20	1319799,12	Гр640	475538,46	1319865,00	Гр725	475522,67	1319543,35		
Гр321	475460,15	1319148,30	Гр428	475349,64	1318495,43	Гр534	475539,50	1319798,50	Гр641	475538,41	1319863,93	Гр726	475521,28	1319540,13		
Гр322	475457,83	1319140,02	Гр429	475347,70	1318484,19	Гр535	475540,12	1319802,74	Гр642	475538,59	1319857,29	Гр727	475518,69	1319501,02		
Гр323	475454,54	1319140,60	Гр430	475346,41	1318478,22	Гр536	475540,71	1319802,67	Гр643	475533,66	1319832,04	Гр728	475517,52	1319493,63		
Гр324	475452,74	1319130,32	Гр431	475344,80	1318469,33	Гр537	475540,92	1319804,28	Гр644	475533,53	1319831,53	Гр729	475519,21	1319493,37		
Гр325	475456,14	1319129,73	Гр432	475344,56	1318467,43	Гр538	475545,60	1319811,51	Гр645	475524,67	1319832,90	Гр730	475520,03	1319491,75		
Гр326	475453,27	1319113,02	Гр433	475343,05	1318457,13	Гр539	475546,82	1319814,27	Гр646	475523,47	1319825,14	Гр731	475518,40	1319488,73		
Гр327	475447,60	1319114,22	Гр434	475342,78	1318454,43	Гр540	475551,38	1319813,55	Гр647	475522,55	1319825,21	Гр732	475518,24	1319485,45		
Гр328	475447,36	1319112,90	Гр435	475341,50	1318446,40	Гр541	475552,38	1319819,69	Гр648	475522,55	1319825,21	Гр733	475518,24	1319485,45		
Гр329	475446,31	1319105,73	Гр436	475340,11	1318444,54	Гр542	475552,64	1319821,31	Гр649	475518,77	1319825,31	Гр734	475518,24	1319476,30		
Гр330	475446,73	1319088,56	Гр437	475338,31	1318432,36	Гр543	475551,80	1319821,43	Гр650	475517,17	1319821,01	Гр735	475517,95	1319466,93		
Гр331	475446,34	1319085,16	Гр438	475335,64	1318429,29	Гр544	475553,99	1319834,56	Гр651	475516,98	1319820,63	Гр736	475517,95	1319466,93		
Гр332	475445,33	1319077,00	Гр439	475332,84	1318414,78	Гр545	475550,70	1319837,32	Гр652	475516,68	1319816,21	Гр737	475507,11	1319456,33		
Гр333	475444,42	1319072,96	Гр440	475329,29	1318404,50	Гр546	475549,52	1319840,50	Гр653	475518,06	1319809,54	Гр738	475507,11	1319456,33		
Гр334	475443,17	1319071,30	Гр441	475325,97	1318396,84	Гр547	475552,28	1319846,05	Гр654	475517,64	1319807,70	Гр739	475505,84	1319447,22		
Гр335	475441,64	1319069,87	Гр442	475323,82	1318389,86	Гр548	475554,68	1319855,15	Гр655	475517,77	1319807,27	Гр740	475503,91	1319444,74		
Гр336	475438,42	1319052,73	Гр443	475322,98	1318382,79	Гр549	475558,19	1319861,84	Гр656	475522,46	1319806,42	Гр741	475503,33	1319438,43		
Гр337	475436,53	1319043,23	Гр444	475331,60	1318380,93	Гр550	475559,58	1319869,80	Гр657	475524,10	1319804,18	Гр742	475508,33	1319430,07		
Гр338	475434,83	1319032,37	Гр445	475336,50	1318381,53	Гр551	475561,00	1319878,73	Гр658	475523,18	1319799,51	Гр743	475506,63	1319425,42		
Гр339	475435,60	1319026,59	Гр446	475338,44	1318381,43	Гр552	475560,70	1319881,08	Гр659	475522,72	1319797,17	Гр744	475505,82	1319419,29		
Гр340	475429,56	1319025,74	Гр447	475346,77	1318380,23	Гр553	475561,22	1319884,25	Гр660	475518,42	1319797,76	Гр745	475505,71	1319417,89		
Гр341	475428,33	1319016,38	Гр448	475521,41	1319372,76	Гр554	475561,38	1319888,97	Гр661	475517,12	1319790,73	Гр746	475504,13	1319407,48		
Гр342	475426,60	1319009,94	Гр449	475521,69	1319373,11	Гр555	475562,67	1319897,97	Гр662	475520,86	1319790,03	Гр747	475503,62	1319404,94		
Гр343	475425,53	1319001,06	Гр450	475521,97	1319376,13	Гр556	475563,35	1319899,47	Гр663	475520,83	1319787,26	Гр748	475502,67	1319397,70		
Гр344	475427,63	1318987,28	Гр451	475523,22	1319385,18	Гр557	475563,82	1319903,16	Гр664	475519,15	1319777,59	Гр749	475503,07	1319395,57		
Гр345	475425,97	1318977,81	Гр452	475524,42	1319392,27	Гр558	475564,62	1319905,94	Гр665	475517,47	1319767,93	Гр750	475502,55	1319392,05		
Гр346	475425,88	1318973,03	Гр453	475525,97	1319401,06	Гр559	475566,45	1319916,42	Гр666	475517,05	1319765,51	Гр751	475502,61	1319391,23		
Гр347	475425,51	1318968,51	Гр454	475527,20	1319409,21	Гр560	475567,76	1319926,09	Гр667	475516,68	1319766,09	Гр752	475501,12	1319382,20		
Гр348	475428,01	1318967,72	Гр455	475528,06	1319413,76	Гр561	475568,35	1319927,11	Гр668	475515,54	1319757,99	Гр753	475500,43	1319378,83		
Гр349	475426,02	1318954,99	Гр456	475528,84	1319414,76	Гр562	475566,99	1319926,01	Гр669	475515,04	1319757,30	Гр754	475504,84	1319378,36		
Гр350	475423,50	1318950,24	Гр457	475531,00	1319426,95	Гр563	475568,57	1319935,56	Гр670	475514,91	1319752,57	Гр755	475509,86	1319377,64		
Гр351	475421,47	1318935,91	Гр458	475538,32	1319432,89	Гр564	475568,91	1319936,40	Гр671	475513,90	1319747,74	Гр756	475514,25	1319375,45		
Гр352	475428,41	1318932,43	Гр459	475540,66	1319438,63	Гр565	475569,47	1319940,24	Гр672	475512,89	1319742,91	Гр757	475516,49	1319374,25		
Гр353	475433,59	1318929,23	Гр460	475540,69	1319438,88	Гр566	475570,02	1319941,77	Гр673	475512,38	1319740,50	Гр758	475518,91	1319373,18		
Гр354	475435,72	1318926,33	Гр461	475540,16	1319442,92	Гр567	475571,53	1319943,60	Гр674	475511,88	1319738,09					
Гр355	475438,17	1318920,11	Гр462	475539,23	1319446,80	Гр568	475573,13	1319953,86	Гр675	475510,79	1319731,94					
Гр356	475439,98	1318910,74	Гр463	475540,72	1319453,27	Гр569	475571,42	1319961,64	Гр676	475507,12	1319731,85					
Гр357	475440,94	1318901,79	Гр464	475534,62	1319460,11	Гр570	475571,15	1319965,40	Гр677	475505,54	1319722,18					
Гр358	475438,19	1318897,41	Гр465													

Координаты поворотных точек земельных участков, формируемых на государственной собственности			Координаты поворотных точек земельных участков, формируемых на государственной собственности			Координаты поворотных точек земельных участков, формируемых на государственной собственности			Координаты поворотных точек земельных участков, формируемых на государственной собственности			Координаты поворотных точек земельных участков, формируемых на государственной собственности			Координаты поворотных точек части земельного участка 26:12:031225-2, формируемой для проектируемой полосы отвода газопровода		
Номер поворотной точки	Координаты, м		Номер поворотной точки	Координаты, м		Номер поворотной точки	Координаты, м		Номер поворотной точки	Координаты, м		Номер поворотной точки	Координаты, м		Номер поворотной точки	Координаты, м	
	X	Y		X	Y		X	Y		X	Y		X	Y		X	Y
n106	475381,95	1318566,59	n212	475432,25	1318419,05	n318	475446,38	1319053,61	n424	475516,83	1319378,19	n508	475577,09	1320051,06	n601	474237,13	1316609,59
n107	475381,04	1318566,79	n213	475431,80	1318412,27	n319	475445,37	1319041,46	n425	475496,68	1319569,09	n509	475573,08	1320052,12	n602	474238,50	1316609,43
n108	475380,82	1318566,74	n214	475436,77	1318395,48	n320	475444,68	1319042,04	n426	475499,97	1319591,05	n510	475569,09	1320051,04	n603	474241,49	1316609,02
n109	475381,88	1318573,36	n215	475436,56	1318393,64	n321	475442,60	1319036,78	n427	475500,07	1319591,86	n511	475566,17	1320048,10	n604	474242,26	1316608,91
n110	475383,08	1318573,18	n216	475437,63	1318389,64	n322	475440,27	1319030,78	n428	475496,95	1319592,38	n512	475565,18	1320045,23	n605	474237,13	1316609,43
n111	475386,00	1318587,87	n217	475440,56	1318386,71	n323	475438,21	1318997,77	n429	475498,47	1319601,54	n513	475564,09	1320036,97	n606	474243,28	1316616,54
n112	475386,47	1318589,96	n218	475448,12	1318389,62	n324	475437,99	1318996,62	n430	475501,98	1319619,25	n514	475567,92	1320036,03	n607	474242,57	1316616,61
n113	475387,09	1318594,82	n219	475450,85	1318387,94	n325	475438,46	1318994,92	n431	475503,14	1319625,69	n515	475566,06	1320024,35	n608	474239,60	1316616,91
n114	475388,32	1318604,21	n220	475445,67	1318387,75	n326	475436,23	1318980,87	n432	475501,94	1319625,93	n516	475564,27	1320013,50	n609	474238,09	1316617,03
n115	475388,43	1318604,93	n221	475446,36	1318388,11	n327	475436,13	1318979,59	n433	475502,81	1319632,23	n517	475562,59	1320002,48	n610		
n116	475390,16	1318608,15	n222	475446,76	1318388,09	n328	475436,17	1318979,45	n434	475508,35	1319663,61	n518	475561,52	1319995,73	n611		
n117	475389,70	1318608,95	n223	475447,35	1318389,11	n329	475435,87	1318978,60	n435	475510,54	1319663,61	n519	475559,59	1319977,36	n612		
n118	475391,70	1318621,31	n224	475449,05	1318390,76	n330	475430,57	1318945,17	n436	475511,48	1319666,15	n520	475558,78	1319977,29	n613		
n119	475393,26	1318631,16	n225	475450,12	1318392,52	n331	475430,50	1318944,31	n437	475511,27	1319667,74	n521	475559,15	1319977,29	n614		
n120	475393,84	1318636,54	n226	475450,44	1318392,19	n332	475430,38	1318943,94	n438	475511,25	1319668,74	n522	475558,92	1319976,01	n615		
n121	475395,71	1318648,90	n227	475451,91	1318392,82	n333	475429,74	1318938,62	n439	475512,84	1319678,23	n523	475558,62	1319976,06	n616		
n122	475397,46	1318659,21	n228	475451,50	1318393,52	n334	475429,74	1318937,34	n440	475513,46	1319681,81	n524	475556,99	1319965,16	n617		
n123	475398,67	1318665,58	n229	475443,17	1318393,90	n335	475430,52	1318933,34	n441	475513,46	1319684,63	n525	475555,60	1319958,04	n618		
n124	475400,63	1318677,61	n230	475444,90	1318392,14	n336	475431,21	1318932,34	n442	475513,98	1319687,75	n526	475552,42	1319937,42	n619		
n125	475402,52	1318680,37	n231	475445,97	1318394,44	n337	475431,74	1318932,14	n443	475517,30	1319706,54	n527	475551,08	1319928,55	n620		
n126	475403,08	1318694,14	n232	475447,41	1318395,50	n338	475434,23	1318930,33	n444	475518,91	1319715,62	n528	475549,38	1319918,88	n621		
n127	475404,82	1318704,57	n233	475448,56	1318397,21	n339	475435,02	1318925,53	n445	475521,48	1319731,97	n529	475549,38	1319918,88	n622		
n128	475407,42	1318717,52	n234	475452,94	1318392,17	n340	475437,02	1318927,77	n446	475521,15	1319737,47	n530	475548,13	1319910,50	n623		
n129	475407,95	1318720,79	n235	475453,35	1318395,60	n341	475438,33	1318925,21	n447	475522,25	1319742,59	n531	475547,48	1319906,07	n624		
n130	475409,08	1318731,82	n236	475453,92	1318399,30	n342	475438,73	1318923,21	n448	475522,30	1319742,86	n532	475546,87	1319901,56	n625		
n131	475409,18	1318733,04	n237	475454,01	1319000,41	n343	475439,10	1318922,73	n449	475523,63	1319750,34	n533	475546,64	1319900,25	n626		
n132	475411,30	1318742,99	n238	475454,11	1319002,15	n344	475440,30	1318921,27	n450	475525,42	1319750,02	n534	475545,19	1318991,74	n627		
n133	475411,83	1318747,38	n239	475454,88	1319030,94	n345	475440,23	1318920,05	n451	475526,10	1319754,37	n535	475543,37	1318987,09	n628		
n134	475413,69	1318758,62	n240	475458,88	1319030,96	n346	475440,23	1318919,65	n452	475526,27	1319758,54	n536	475542,02	1318982,87	n629		
n135	475414,87	1318765,31	n241	475462,17	1319051,02	n347	475442,56	1318916,48	n453	475528,89	1319779,95	n537	475541,12	1318984,24	n630		
n136	475416,00	1318772,76	n242	475462,28	1319052,35	n348	475442,74	1318903,51	n454	475530,21	1319779,71	n538	475539,72	1318984,50	n631		
n137	475417,80	1318784,66	n243	475462,54	1319053,29	n349	475443,24	1318897,24	n455	475532,89	1319779,95	n539	475536,64	1319834,24	n632		
n138	475419,55	1318797,08	n244	475463,37	1319058,35	n350	475443,27	1318893,32	n456	475530,21	1319779,71	n540	475535,89	1319830,93	n633		
n139	475419,92	1318799,68	n245	475463,47	1319059,61	n351	475440,28	1318875,40	n457	475530,49	1319779,68	n541	475534,73	1319823,17	n634		
n140	475422,25	1318813,07	n246	475463,67	1319060,17	n352	475435,07	1318876,29	n458	475531,52	1319786,37	n542	475534,68	1319822,89	n635		
n141	475417,79	1318823,47	n247	475463,87	1319061,37	n353	475433,98	1318866,67	n459	475532,80	1319796,49	n543	475532,35	1319824,34	n636		
n142	475418,58	1318829,43	n248	475467,56	1319087,72	n354	475433,93	1318865,74	n460	475534,35	1319804,62	n544	475529,24	1319823,87	n637		
n143	475418,72	1318830,51	n249	475471,53	1319114,25	n355	475433,72	1318864,36	n461	475534,78	1319806,00	n545	475520,24	1319821,33	n638		
n144	475419,41	1318834,49	n250	475471,62	1319115,46	n356	475432,17	1318850,14	n462	475534,69	1319806,01	n546	475517,81	1319808,07	n639		
n145	475421,68	1318846,77	n251	475471,55	1319115,71	n357	475433,26	1318846,14	n463	475533,74	1319806,16	n547	475517,75	1319807,73	n640		
n146	475422,35	1318848,09	n252	475471,90	1319116,70	n358	475435,61	1318843,81	n464	475533,79	1319806,44	n548	475524,89	1319806,54	n641		
n147	475427,04	1318847,01	n253	475474,90	1319135,71	n359	475439,74	1318842,78	n465	475534,75	1319811,72	n549	475523,19	1319796,91	n642		
n148	475427,15	1318847,59	n254	475474,96	1319136,57	n360	475441,83	1318842,61	n466	475535,42	1319811,05	n550	475521,07	1319786,95	n643		
n149	475427,52	1318850,49	n255	475475,09	1319136,93	n361	475444,20	1318843,26	n467	475539,42	1319809,99	n551	475515,26	1319752,80	n644		
n150	475427,58	1318851,50	n256	475477,71	1319153,51	n362	475447,12	1318846,20	n468	475543,42	1319811,07	n552	475509,68	1319722,49	n645		
n151	475426,51	1318855,50	n257	475477,71	1319153,52	n363	475447,12	1319153,52	n469	475546,34	1319814,01	n553	475509,13	1319717,46	n646		
n152	475423,58	1318858,43	n258	475481,00	1319174,56	n364	475520,81	1319402,08	n470	475547,33	1319816,96	n554	475507,94	1319709,61	n647		
n153	475419,58	1318859,50	n259	475481,10	1319175,83	n365	475522,63	1319417,38	n471	475547,36	1319817,18	n555	475507,35	1319704,13	n648		
n154	475415,58	1318858,43	n260	475481,06	1319175,98	n366	475524,47	1319429,51	n472	475547,37	1319817,19	n556	475505,94	1319697,29	n649		
n155	475412,65	1318855,51	n261	475481,36	1319176,84	n367	475525,20	1319432,35	n473	475547,96	1319821,82	n557	475503,46	1319683,20	n650		
n156	475411,64	1318852,52	n262	475493,64	1319255,23	n368	475525,75	1319435,82	n474	475545,45	1319822,24	n558	475499,29	1319662,65	n651		
n157	475411,32	1318850,02	n263	475493,64	1319255,27	n369	475531,93	1319441,39	n475	475547,67	1319826,05	n559	475492,29	1319661,98	n652		
n158	475412,07	1318849,87	n264	475493,54	1319255,80	n370	475538,28	1319440,22	n476	475547,94	1319837,76	n560	475488,77	1319660,15	n653		
n159	475410,08	1318838,61	n265	475493,97	1319259,46	n371	475537,22	1319444,15	n477	475548,42	1319840,68	n561	475488,54	1319659,24	n654		
n160	475410,05	1318837,22	n266	475494,03	1319262,18	n372	475534,29	1319447,07	n478	475551,75	1319841,67	n562	475492,77	1319629,86	n655		
n161	475407,00	1318817,90	n267	475496,64	1319279,77	n373	475531,73	1319448,01	n479	475551,76	1319842,44	n563	475488,74	1319606,99	n656		
n162	475404,28	1318797,58	n268	475497,80	1319285,01	n374	475528,95	1319448,52	n480	47							

Координаты поворотных точек части земельного участка 26:12:031225:24, формируемой для проектируемой полосы отвода газопровода

Номер поворотной точки	Координаты, м	
	X	Y
e1	474244,39	1316624,85
e2	474244,49	1316625,62
e3	474246,57	1316640,33
e4	474241,10	1316640,89
e5	474239,50	1316625,44

Координаты поворотных точек части земельного участка 26:12:031225:30, формируемой для проектируемой полосы отвода газопровода

Номер поворотной точки	Координаты, м	
	X	Y
ж1	474229,58	1316513,41
ж2	474231,67	1316529,20
ж3	474226,28	1316529,84
ж4	474223,57	1316514,26

Координаты поворотных точек части земельного участка 26:12:031225:31, формируемой для проектируемой полосы отвода газопровода

Номер поворотной точки	Координаты, м	
	X	Y
з1	474224,08	1316514,20
з2	474226,31	1316527,84
з3	474226,60	1316530,17
з4	474221,40	1316530,94
з5	474219,34	1316514,91

Координаты поворотных точек части земельного участка 26:12:031225:90, формируемой для проектируемой полосы отвода газопровода

Номер поворотной точки	Координаты, м	
	X	Y
и1	474231,68	1316529,23
и2	474233,75	1316544,86
и3	474231,95	1316545,04
и4	474227,95	1316545,34
и5	474226,54	1316529,80
и6	474229,66	1316529,39

Координаты поворотных точек части земельного участка 26:12:031225:98, формируемой для проектируемой полосы отвода газопровода

Номер поворотной точки	Координаты, м	
	X	Y
к1	474238,03	1316577,22
к2	474238,14	1316578,05
к3	474240,13	1316592,91
к4	474238,65	1316593,08
к5	474236,65	1316593,35
к6	474235,15	1316593,51
к7	474232,96	1316577,83
к8	474234,02	1316577,70
к9	474236,03	1316577,46

Координаты поворотных точек части земельного участка 26:12:031225:98, формируемой для проектируемой полосы отвода газопровода

Номер поворотной точки	Координаты, м	
	X	Y
л1	474263,52	1316761,96
л2	474265,61	1316777,06
л3	474256,89	1316778,25
л4	474256,86	1316774,92
л5	474257,87	1316771,24
л6	474256,63	1316767,40
л7	474255,88	1316763,12

Координаты поворотных точек части земельного участка 26:12:031225:98, формируемой для проектируемой полосы отвода газопровода

Номер поворотной точки	Координаты, м	
	X	Y
м1	474255,80	1316706,15
м2	474258,21	1316723,55
м3	474251,33	1316724,35
м4	474247,90	1316708,19

Координаты поворотных точек части земельного участка 26:12:031225:205, формируемой для проектируемой полосы отвода газопровода

Номер поворотной точки	Координаты, м	
	X	Y
o1	474258,21	1316723,55
o2	474261,10	1316744,48
o3	474253,47	1316745,65
o4	474251,33	1316724,35

Координаты поворотных точек части земельного участка 26:12:031225:98, формируемой для проектируемой полосы отвода газопровода

Номер поворотной точки	Координаты, м	
	X	Y
п1	474248,74	1316655,73
п2	474250,98	1316671,69
п3	474246,44	1316672,14
п4	474244,46	1316656,25

Координаты поворотных точек части земельного участка 26:12:031225:55, формируемой для проектируемой полосы отвода газопровода

Номер поворотной точки	Координаты, м	
	X	Y
и1	474253,45	1316689,17
и2	474253,56	1316689,96
и3	474255,80	1316706,15
и4	474247,90	1316708,19
и5	474244,68	1316690,16

Координаты поворотных точек части земельного участка 26:12:031225:121, формируемой для проектируемой полосы отвода газопровода

Номер поворотной точки	Координаты, м	
	X	Y
р1	474261,10	1316744,48
р2	474263,52	1316761,96
р3	474255,88	1316763,12
р4	474253,47	1316745,65

Согласовано:
Н. Кондр.

						№009 СЧБ-ДПИ-126/16 ГИ			
						"Уличный газопровод низкого и среднего давления с ШРП 454,7670" Инв. № 26371 Адрес: переулок Сухимский, ул. Жуковская - пр. Лекинский, пр. Калужский, ул. Пятигорская, пер. Невиномисский, ул. Чрицкого, ул. Есенинская, пр. Брянский - ул. Пономарева, пр. Закарпатский, ул. Шевелева 5, ул. Шевелева 7/2, ул. Шевелева 18а, ул. Шевелева-ул.Нахимова, ул. Шевелева, город Ставрополь, Ставропольский край (реконструкция газопровода на участке пр. Калужский, пер. Сухимский. Код стройки 26371-1)			
Изм.	Кол.уч.	Лист	№ док.	Подп.	Дата	Проект межевания территории	Стадия	Лист	Листов
Кад. инженер		Левченко А.А.						16	16
Исполнитель		Белогов Е.Н.				Чертеж проекта межевания территории	000 "Гео-центр СК"		

