



ПОСТАНОВЛЕНИЕ АДМИНИСТРАЦИИ ГОРОДА СТАВРОПОЛЯ СТАВРОПОЛЬСКОГО КРАЯ

24.10.2024

г. Ставрополь

№ 2393

О внесении изменений в Правила землепользования и застройки муниципального образования города Ставрополя Ставропольского края, утвержденные постановлением администрации города Ставрополя от 15.10.2021 № 2342

В соответствии с Градостроительным кодексом Российской Федерации, Федеральным законом от 06 октября 2003 г. № 131-ФЗ «Об общих принципах организации местного самоуправления в Российской Федерации», Уставом муниципального образования города Ставрополя Ставропольского края, результатами публичных слушаний

ПОСТАНОВЛЯЮ:

1. Утвердить прилагаемые изменения, которые вносятся в Правила землепользования и застройки муниципального образования города Ставрополя Ставропольского края, утвержденные постановлением администрации города Ставрополя от 15.10.2021 № 2342 «Об утверждении Правил землепользования и застройки муниципального образования города Ставрополя Ставропольского края».

2. Опубликовать настоящее постановление в сетевом издании «Правовой портал администрации города Ставрополя» (право-ставрополь.рф) и разместить настоящее постановление на официальном сайте администрации города Ставрополя в информационно-телекоммуникационной сети «Интернет».

3. Настоящее постановление вступает в силу на следующий день после дня его официального опубликования в сетевом издании «Правовой портал администрации города Ставрополя» (право-ставрополь.рф).

4. Контроль исполнения настоящего постановления возложить на первого заместителя главы администрации города Ставрополя Белицу С.И.

Глава города Ставрополя

И.И. Ульянов

УТВЕРЖДЕНЫ

постановлением администрации
города Ставрополя
от 24.10.2024 № 2393

ИЗМЕНЕНИЯ,

которые вносятся в Правила землепользования и застройки муниципального образования города Ставрополя Ставропольского края, утвержденные постановлением администрации города Ставрополя от 15.10.2021 № 2342

1. Абзац девятый статьи 1 изложить в следующей редакции:

«зоны с особыми условиями использования территорий - охранные, санитарно-защитные зоны, зоны охраны объектов культурного наследия (памятников истории и культуры) народов Российской Федерации (далее – объекты культурного наследия), защитные зоны объектов культурного наследия, водоохранные зоны, зоны затопления, подтопления, зоны санитарной охраны источников питьевого и хозяйственно-бытового водоснабжения, зоны охраняемых объектов, приаэродромная территория, иные зоны, устанавливаемые в соответствии с законодательством Российской Федерации;».

2. Пункт 4 статьи 2 дополнить подпунктом 3¹ следующего содержания:

«3¹) карту градостроительного зонирования с границами территорий объектов культурного наследия;».

3. В пункте 1 статьи 13 после слов «использования территорий (приложение 2 к настоящим Правилам),» дополнить словами «на карте градостроительного зонирования с границами территорий объектов культурного наследия (приложение 4 к настоящим Правилам),».

4. В пункте 1 статьи 22 после слов «использования территорий,» дополнить словами «карты градостроительного зонирования с границами территорий объектов культурного наследия,».

5. Наименование главы 8 изложить в следующей редакции:

«Карта градостроительного зонирования, карта градостроительного зонирования с границами зон с особыми условиями использования территории, карта градостроительного зонирования с границами территорий объектов культурного наследия, карта градостроительного зонирования с территориями, в границах которых предусмотрены требования к архитектурно-градостроительному облику объектов капитального строительства».

6. Наименование статьи 27 изложить в следующей редакции:

«Содержание карты градостроительного зонирования с границами зон с особыми условиями использования территории, карты градостроительного

зонирования с границами территорий объектов культурного наследия, карты градостроительного зонирования с территориями, в границах которых предусмотрены требования к архитектурно-градостроительному облику объектов капитального строительства».

7. В пункте 1 статьи 27 слова «индивидуальные проекты зон охраны объектов культурного наследия» исключить.

8. Статью 27 дополнить пунктом 3 следующего содержания:

«3. На карте градостроительного зонирования с границами территорий объектов культурного наследия отображаются:

границы территорий объектов культурного наследия;

зоны охраны объектов культурного наследия;

защитные зоны объектов культурного наследия.».

9. Статью 28 изложить в следующей редакции:

«Статья 28. Порядок ведения карты градостроительного зонирования, карты градостроительного зонирования с границами зон с особыми условиями использования территорий, карты градостроительного зонирования с границами территорий объектов культурного наследия, карты градостроительного зонирования с территориями, в границах которых предусмотрены требования к архитектурно-градостроительному облику объектов капитального строительства

В случае изменения границы города Ставрополя, границ населенных пунктов, входящих в его состав, границ земель различных категорий, расположенных на территории города Ставрополя, границ территориальных зон или границ зон с особыми условиями использования территории, границ территорий объектов культурного наследия, территорий, в границах которых предусмотрены требования к архитектурно-градостроительному облику объектов капитального строительства, вносятся соответствующие изменения в карту градостроительного зонирования и (или) карту градостроительного зонирования с границами зон с особыми условиями использования территории, карту градостроительного зонирования с границами территорий объектов культурного наследия, карту градостроительного зонирования с территориями, в границах которых предусмотрены требования к архитектурно-градостроительному облику объектов капитального строительства.».

10. Раздел III. «Градостроительные регламенты» изложить в следующей редакции:

«Раздел III. ГРАДОСТРОИТЕЛЬНЫЕ РЕГЛАМЕНТЫ

Глава 9. ГРАДОСТРОИТЕЛЬНОЕ ЗОНИРОВАНИЕ С УЧЕТОМ
ОСОБЫХ УСЛОВИЙ ИСПОЛЬЗОВАНИЯ ТЕРРИТОРИЙ

Статья 30. Требования градостроительных регламентов

1. Градостроительным регламентом определяется правовой режим земельных участков, равно как всего, что находится над и под поверхностью земельных участков и используется в процессе их застройки и последующей эксплуатации объектов капитального строительства.

2. При строительстве и реконструкции объектов капитального строительства и застройке земельных участков соблюдение требований градостроительных регламентов является обязательным наряду с требованиями технических регламентов, национальных стандартов и правил, нормативов градостроительного проектирования, сервитутов, предельных параметров, ограничений использования земельных участков и объектов капитального строительства, установленных в зонах с особыми условиями использования территорий, и другими требованиями, установленными в соответствии с законодательством Российской Федерации.

3. Для каждой территориальной зоны в отношении земельных участков и объектов капитального строительства устанавливаются градостроительные регламенты по видам разрешенного использования земельных участков и объектов капитального строительства, предельным (минимальным и (или) максимальным) размерам земельных участков и предельным параметрам разрешенного строительства, реконструкции объектов капитального строительства, а также ограничениям использования земельных участков и объектов капитального строительства, установленным в соответствии с законодательством Российской Федерации.

4. Для каждого земельного участка и объекта капитального строительства считается разрешенным такое использование, которое соответствует градостроительному регламенту, предельным параметрам разрешенного строительства, реконструкции объектов капитального строительства с обязательным учетом установленных ограничений на использование объектов недвижимости, если такие установлены.

5. Действие градостроительного регламента распространяется на все земельные участки и объекты капитального строительства, расположенные в пределах границы территориальной зоны, обозначенной на карте градостроительного зонирования, карте градостроительного зонирования с границами зон с особыми условиями использования территорий.

6. Действие градостроительного регламента не распространяется на земельные участки:

1) в границах территорий памятников и ансамблей, включенных в единый государственный реестр объектов культурного наследия (памятников истории и культуры) народов Российской Федерации, а также в границах территорий памятников или ансамблей, которые являются выявленными объектами культурного наследия и решения о режиме содержания, параметрах реставрации, консервации, воссоздания, ремонта и приспособления которых

принимаются в порядке, установленном законодательством Российской Федерации об охране объектов культурного наследия;

2) в границах территорий общего пользования;

3) предназначенные для размещения линейных объектов и (или) занятые линейными объектами;

4) предоставленные для добычи полезных ископаемых.

7. Градостроительные регламенты не устанавливаются для земель лесного фонда, земель, покрытых поверхностными водами, земель запаса, земель особо охраняемых природных территорий, сельскохозяйственных угодий в составе земель сельскохозяйственного назначения, земельных участков, расположенных в границах особых экономических зон и территорий опережающего социально-экономического развития. Использование земель, для которых градостроительные регламенты не устанавливаются, осуществляется в соответствии с законодательством Российской Федерации.

8. Информация о требованиях к использованию земельных участков и объектов капитального строительства, содержащаяся в градостроительных регламентах, в числе других сведений указывается в градостроительных планах земельных участков в целях обеспечения субъектов градостроительной деятельности информацией, необходимой для архитектурно-строительного проектирования, строительства, реконструкции объектов капитального строительства в границах земельного участка.

Статья 31. Предельные (минимальные и (или) максимальные) размеры земельных участков и предельные параметры разрешенного строительства, реконструкции объектов капитального строительства

1. Предельные (минимальные и (или) максимальные) размеры земельных участков и предельные параметры разрешенного строительства, реконструкции объектов капитального строительства включают в себя:

1) предельные (минимальные и (или) максимальные) размеры земельных участков, в том числе их площадь;

2) минимальные отступы от границ земельных участков в целях определения мест допустимого размещения зданий, строений, сооружений, за пределами которых запрещено строительство зданий, строений, сооружений;

3) предельное количество этажей или предельную высоту зданий, строений, сооружений;

4) максимальный процент застройки в границах земельного участка.

2. Наряду с указанными в пунктах 2 - 4 части 1 настоящей статьи предельными параметрами разрешенного строительства, реконструкции объектов капитального строительства в градостроительном регламенте устанавливаются иные предельные параметры разрешенного строительства, реконструкции объектов капитального строительства.

3. В случае если законодательством Российской Федерации, Ставропольского края предусмотрены предельные минимальные размеры земельных участков, предоставляемых гражданам, превышающие предельные максимальные размеры земельных участков, установленные настоящими Правилами, предельный максимальный размер земельного участка устанавливается в соответствии с минимальным размером, предусмотренным законодательством Российской Федерации и Ставропольского края, если иное не предусмотрено законодательством Российской Федерации и Ставропольского края.

4. Необходимые минимальные отступы зданий, строений, сооружений от границ земельных участков устанавливаются в соответствии с требованиями технических регламентов, национальных стандартов и правил, нормативов градостроительного проектирования, с учетом ограничений использования земельных участков и объектов капитального строительства в зонах с особыми условиями использования территорий.

5. Правообладатели земельных участков, размеры которых меньше установленных градостроительным регламентом минимальных размеров земельных участков либо конфигурация, инженерно-геологические или иные характеристики которых неблагоприятны для застройки, вправе обратиться за разрешениями на отклонение от предельных параметров разрешенного строительства, реконструкции объектов капитального строительства.

6. Разрешение на отклонение от предельных параметров разрешенного строительства, реконструкции объектов капитального строительства предоставляется в порядке, определенном статьей 40 Градостроительного кодекса Российской Федерации.

Статья 32. Зоны с особыми условиями использования территорий

1. Границы зон с особыми условиями использования территорий устанавливаются в соответствии с законодательством Российской Федерации.

2. В границах зон с особыми условиями использования территорий в соответствии с законодательством Российской Федерации устанавливаются ограничения использования земельных участков, которые распространяются на все, что находится над и под поверхностью земель, если иное не предусмотрено законами о недрах, воздушным и водным законодательством, и ограничивают или запрещают размещение и (или) использование расположенных на таких земельных участках объектов недвижимого имущества и (или) ограничивают или запрещают использование земельных участков для осуществления иных видов деятельности, которые несовместимы с целями установления зон с особыми условиями использования территорий.

3. Земельные участки, включенные в границы зон с особыми условиями использования территорий, у собственников земельных участков, землепользователей, землевладельцев и арендаторов земельных участков не изымаются, если иное не предусмотрено законодательством Российской Федерации.

Статья 33. Последствия установления, изменения, прекращения существования зон с особыми условиями использования территорий

1. Со дня установления или изменения зоны с особыми условиями использования территории на земельных участках, расположенных в границах такой зоны, не допускаются строительство, использование зданий, сооружений, разрешенное использование (назначение) которых не соответствует ограничениям использования земельных участков, предусмотренных решением об установлении, изменении зоны с особыми условиями использования территории, а также иное использование земельных участков, не соответствующее указанным ограничениям, если иное не предусмотрено законодательством Российской Федерации.

2. Реконструкция указанных зданий, сооружений может осуществляться только путем их приведения в соответствие с ограничениями использования земельных участков, установленными в границах зоны с особыми условиями использования территории.

3. Приведение разрешенного использования (назначения) и (или) параметров зданий, сооружений, введенных в эксплуатацию до дня установления зоны с особыми условиями использования территории, разрешенного использования земельных участков в соответствии с ограничениями использования земельных участков, установленными в границах зоны с особыми условиями использования территории, или снос зданий, сооружений, объектов незавершенного строительства, размещение которых в зоне с особыми условиями использования территории не допускается, осуществляется в порядке и сроки, установленные законодательством Российской Федерации.

Статья 34. Приаэродромная территория

1. Приаэродромная территория с выделенными на ней подзонами является зоной с особыми условиями использования территории, на которой установлены ограничения использования земельных участков и (или) расположенных на них объектов недвижимости и осуществления экономической и иной деятельности в соответствии с Воздушным кодексом Российской Федерации.

2. Приаэродромная территория аэродрома Ставрополь (Шпаковское) установлена приказом Федерального агентства воздушного транспорта

от 03 декабря 2020 г. № 1464-П «Об установлении приаэродромной территории аэродрома Ставрополь (Шпаковское)» в целях обеспечения безопасности полетов воздушных судов, перспективного развития аэропорта и исключения негативного воздействия оборудования аэродрома и полетов воздушных судов на здоровье человека и окружающую среду в соответствии с воздушным и земельным законодательством, законодательством о градостроительной деятельности, с учетом требований законодательства в области обеспечения санитарно-эпидемиологического благополучия населения.

3. Настоящие Правила не применяются в части, противоречащей ограничениям использования земельных участков и (или) расположенных на них объектов недвижимости и осуществления экономической и иной деятельности, установленным на приаэродромной территории, в границах которых полностью или частично расположена приаэродромная территория.

Глава 10. ЖИЛЫЕ ЗОНЫ

Статья 35. Ж-И. Зона исторической смешанной застройки

Зона предназначена для сохранения объектов культурного наследия, сохранения историко-градостроительной или природной среды объектов культурного наследия, для застройки среднеэтажными жилыми домами высотой не выше 5 надземных этажей, индивидуальными жилыми домами, жилыми домами блокированной застройки, малоэтажной многоквартирной жилой застройки высотой не выше 4 надземных этажей, а также для размещения необходимых для обслуживания жителей данной зоны объектов социальной инфраструктуры и социального обслуживания, коммунально-бытового назначения, объектов здравоохранения, объектов инженерной и транспортной инфраструктур, иных объектов согласно градостроительному регламенту.

Виды разрешенного использования земельных участков и объектов капитального строительства зоны исторической смешанной застройки приведены в таблице 2 настоящих Правил.

Таблица 2

№ п/п	Наименование вида разрешенного использования земельного участка (код (числовое обозначение) вида разрешенного использования земельного участка)	Характеристика вида разрешенного использования	Предельные размеры земельных участков и предельные параметры разрешенного строительства, реконструкции объектов капитального строительства				
			Предельное количество этажей зданий, строений, сооружений	Предельные (минимальные и (или) максимальные) размеры земельных участков, в том числе их площадь, кв. м	Максимальный процент застройки в границах земельного участка	Минимальные отступы от границ земельных участков	Иные предельные параметры
1	2	3	4	5	6	7	8
Основные виды разрешенного использования территориальной зоны «Ж-И. Зона исторической смешанной застройки»							
1.	Коммунальное обслуживание (3.1)	размещение зданий и сооружений в целях обеспечения физических и юридических лиц коммунальными услугами. Содержание данного вида разрешенного использования включает в себя содержание видов разрешенного использования с кодами 3.1.1–3.1.2	количество этажей – 8, из них этажность – 5	не подлежат установлению	не подлежит установлению	за исключением линейных объектов и входящих в их состав сооружений, расстояние до места допустимого размещения объекта капитального строительства от границы земельного участка, смежной с линией объекта улично-дорожной сети (улица, площадь, проспект, бульвар, шоссе), – 5 м; смежной с линией объекта улично-дорожной сети (проезд, переулок, тупик), – 3 м; смежной с другим земельным участком, – 3 м; смежной с землями, находящимися в государственной или муниципальной собственности (не относящимися к объектам	<***>

1	2	3	4	5	6	7	8
						улично-дорожной сети), – 3 м <*>	
2.	Предоставление коммунальных услуг (3.1.1)	размещение зданий и сооружений, обеспечивающих поставку воды, тепла, электричества, газа, отвод канализационных стоков, очистку и уборку объектов недвижимости (котельных, водозаборов, очистных сооружений, насосных станций, водопроводов, линий электропередач, трансформаторных подстанций, газопроводов, линий связи, телефонных станций, канализаций, стоянок, гаражей и мастерских для обслуживания уборочной и аварийной техники, сооружений, необходимых для сбора и плавки снега)	не подлежит установлению	не подлежат установлению	не подлежит установлению	за исключением линейных объектов и входящих в их состав сооружений, расстояние до места допустимого размещения объекта капитального строительства от границы земельного участка, смежной с линией объекта улично-дорожной сети (улица, площадь, проспект, бульвар, шоссе), – 5 м; смежной с линией объекта улично-дорожной сети (проезд, переулок, тупик), – 3 м; смежной с другим земельным участком, – 3 м; смежной с землями, находящимися в государственной или муниципальной собственности (не относящимися к объектам улично-дорожной сети), – 3 м <*>	<***>
3.	Административные здания организаций, обеспечивающих предоставление коммунальных услуг (3.1.2)	размещение зданий, предназначенных для приема физических и юридических лиц в связи с предоставлением им коммунальных услуг	количество этажей – 8, из них этажность – 5	не подлежат установлению	не подлежит установлению	за исключением линейных объектов и входящих в их состав сооружений, расстояние до места допустимого размещения объекта капитального строительства от границы земельного участка, смежной с линией объекта улично-дорожной сети (улица, площадь, проспект, бульвар, шоссе), – 5 м; смежной с линией объекта	<***>

1	2	3	4	5	6	7	8
						улично-дорожной сети (проезд, переулок, тупик), – 3 м; смежной с другим земельным участком, – 3 м; смежной с землями, находящимися в государственной или муниципальной собственности (не относящимися к объектам улично-дорожной сети), – 3 м <*>	
4.	Объекты культурно-досуговой деятельности (3.6.1)	размещение зданий, предназначенных для размещения музеев, выставочных залов, художественных галерей, домов культуры, библиотек, кинотеатров и кинозалов, театров, филармоний, концертных залов, планетариев	количество этажей – 8, из них этажность – 5	не подлежат установлению	не подлежит установлению	расстояние до места допустимого размещения объекта капитального строительства от границы земельного участка, смежной с линией объекта улично-дорожной сети (улица, площадь, проспект, бульвар, шоссе), – 5 м; смежной с линией объекта улично-дорожной сети (проезд, переулок, тупик), – 3 м; смежной с другим земельным участком, – 3 м; смежной с землями, находящимися в государственной или муниципальной собственности (не относящимися к объектам улично-дорожной сети), – 3 м <*>	<***>
5.	Парки культуры и отдыха (3.6.2)	размещение парков культуры и отдыха	не подлежит установлению	не подлежат установлению	не подлежит установлению	не подлежат установлению	без размещения объектов капитального строительства <***>

1	2	3	4	5	6	7	8
6.	Общественное управление (3.8)	размещение зданий, предназначенных для размещения органов и организаций общественного управления. Содержание данного вида разрешенного использования включает в себя содержание видов разрешенного использования с кодами 3.8.1–3.8.2	количество этажей – 8, из них этажность – 5	не подлежат установлению	на уровне поверхности земли – 60, ниже отметки земли – 90	расстояние до места допустимого размещения объекта капитального строительства от границы земельного участка, смежной с линией объекта улично-дорожной сети (улица, площадь, проспект, бульвар, шоссе), – 5 м; смежной с линией объекта улично-дорожной сети (проезд, переулок, тупик), – 3 м; смежной с другим земельным участком, – 3 м; смежной с землями, находящимися в государственной или муниципальной собственности (не относящимися к объектам улично-дорожной сети), – 3 м <*>	<***>
7.	Государственное управление (3.8.1)	размещение зданий, предназначенных для размещения государственных органов, государственного пенсионного фонда, органов местного самоуправления, судов, а также организаций, непосредственно обеспечивающих их деятельность или оказывающих государственные и (или) муниципальные услуги	количество этажей – 8, из них этажность – 5	не подлежат установлению	на уровне поверхности земли – 60, ниже отметки земли – 90	расстояние до места допустимого размещения объекта капитального строительства от границы земельного участка, смежной с линией объекта улично-дорожной сети (улица, площадь, проспект, бульвар, шоссе), – 5 м; смежной с линией объекта улично-дорожной сети (проезд, переулок, тупик), – 3 м; смежной с другим земельным участком, – 3 м; смежной с землями, находящимися в государственной или муниципальной собственности (не относящимися к объектам	<***>

1	2	3	4	5	6	7	8
						улично-дорожной сети), – 3 м <*>	
8.	Представительская деятельность (3.8.2)	размещение зданий, предназначенных для дипломатических представительств иностранных государств и субъектов Российской Федерации, консульских учреждений в Российской Федерации	количество этажей – 8, из них этажность – 5	не подлежат установлению	на уровне поверхности земли – 60, ниже отметки земли – 90	расстояние до места допустимого размещения объекта капитального строительства от границы земельного участка, смежной с линией объекта улично-дорожной сети (улица, площадь, проспект, бульвар, шоссе), – 5 м; смежной с линией объекта улично-дорожной сети (проезд, переулок, тупик), – 3 м; смежной с другим земельным участком, – 3 м; смежной с землями, находящимися в государственной или муниципальной собственности (не относящимися к объектам улично-дорожной сети), – 3 м <*>	<***>
9.	Стоянка транспортных средств (4.9.2)	Размещение стоянок (парковок) легковых автомобилей и других мототранспортных средств, в том числе мотоциклов, мотороллеров, мотоколясок, мопедов, скутеров, за исключением встроенных, пристроенных и встроенно-пристроенных стоянок	не подлежит установлению	не подлежат установлению	не подлежит установлению	не подлежат установлению	<***>
10.	Обеспечение внутреннего правопорядка (8.3)	размещение объектов капитального строительства,	количество этажей – 8,	не подлежат установлению	на уровне поверхности земли – 60,	расстояние до места допустимого размещения объекта капитального	<***>

1	2	3	4	5	6	7	8
		<p>необходимых для подготовки и поддержания в готовности органов внутренних дел, Росгвардии и спасательных служб, в которых существует военизированная служба; размещение объектов гражданской обороны, за исключением объектов гражданской обороны, являющихся частями производственных зданий</p>	<p>из них этажность – 5</p>		<p>ниже отметки земли – 90</p>	<p>строительства от границы земельного участка, смежной с линией объекта улично-дорожной сети (улица, площадь, проспект, бульвар, шоссе), – 5 м; смежной с линией объекта улично-дорожной сети (проезд, переулок, тупик), – 3 м; смежной с другим земельным участком, – 3 м; смежной с землями, находящимися в государственной или муниципальной собственности (не относящимися к объектам улично-дорожной сети), – 3 м <*></p>	
11.	Историко-культурная деятельность (9.3)	<p>сохранение и изучение объектов культурного наследия народов Российской Федерации (памятников истории и культуры), в том числе: объектов археологического наследия, достопримечательных мест, мест бытования исторических промыслов, производств и ремесел, исторических поселений, недействующих военных и гражданских захоронений, объектов культурного наследия, хозяйственная деятельность, являющаяся историческим промыслом или ремеслом, а также</p>	<p>не подлежит установлению</p>	<p>не подлежат установлению</p>	<p>не подлежит установлению</p>	<p>не подлежат установлению</p>	<p><***></p>

1	2	3	4	5	6	7	8
		хозяйственная деятельность, обеспечивающая познавательный туризм					
12.	Земельные участки (территории) общего пользования (12.0)	земельные участки общего пользования. Содержание данного вида разрешенного использования включает в себя содержание видов разрешенного использования с кодами 12.0.1–12.0.2	не подлежит установлению	не подлежат установлению	не подлежит установлению	не подлежат установлению	<***>
13.	Улично-дорожная сеть (12.0.1)	размещение объектов улично-дорожной сети: автомобильных дорог, трамвайных путей и пешеходных тротуаров в границах населенных пунктов, пешеходных переходов, бульваров, площадей, проездов, велодорожек и объектов велотранспортной и инженерной инфраструктуры; размещение придорожных стоянок (парковок) транспортных средств в границах городских улиц и дорог, за исключением предусмотренных видами разрешенного использования с кодами 2.7.1, 4.9, 7.2.3, а также некапитальных	не подлежит установлению	не подлежат установлению	не подлежит установлению	не подлежат установлению	<***>

1	2	3	4	5	6	7	8
		сооружений, предназначенных для охраны транспортных средств					
14.	Благоустройство территории (12.0.2)	размещение декоративных, технических, планировочных, конструктивных устройств, элементов озеленения, различных видов оборудования и оформления, малых архитектурных форм, некапитальных нестационарных строений и сооружений, информационных щитов и указателей, применяемых как составные части благоустройства территории, общественных туалетов	не подлежит установлению	не подлежат установлению	не подлежит установлению	не подлежат установлению	<***>
15.	Земельные участки, входящие в состав общего имущества собственников индивидуальных жилых домов в малоэтажном жилом комплексе (14.0)	земельные участки, относящиеся к общему имуществу собственников индивидуальных жилых домов в малоэтажном жилом комплексе и предназначенные для удовлетворения потребностей собственников индивидуальных жилых домов в малоэтажном жилом комплексе и (или)	не подлежит установлению	не подлежат установлению	не подлежит установлению	расстояние до места допустимого размещения объекта капитального строительства от границы земельного участка, смежной с линией объекта улично- дорожной сети (улица, площадь, проспект, бульвар, шоссе), – 5 м; смежной с линией объекта улично-дорожной сети (проезд, переулок, тупик), – 3 м; смежной с другим земельным участком, – 3 м; смежной с землями,	<***>

1	2	3	4	5	6	7	8
		для размещения объектов капитального строительства, иного имущества, относящегося к общему имуществу собственников индивидуальных жилых домов в малоэтажном жилом комплексе				находящимися в государственной или муниципальной собственности (не относящимися к объектам улично-дорожной сети), – 3 м <*>	
Условно разрешенные виды использования территориальной зоны «Ж-И. Зона исторической смешанной застройки»							
16.	Для индивидуального жилищного строительства (2.1)	размещение жилого дома (отдельно стоящего здания) количеством надземных этажей не более чем три, высотой не более двадцати метров, которое состоит из комнат и помещений вспомогательного использования, предназначенных для удовлетворения гражданами бытовых и иных нужд, связанных с их проживанием в таком здании, не предназначенного для раздела на самостоятельные объекты недвижимости); выращивание сельскохозяйственных культур; размещение гаражей для собственных нужд и хозяйственных построек	количество этажей – 6, из них этажность – 3	минимальная площадь земельного участка – 300 кв. м, максимальная площадь земельного участка – 1500 кв. м	на земельных участках площадью до 800 кв. м включительно – 40, на земельных участках площадью более 800 кв. м – 30	расстояние до места допустимого размещения объекта капитального строительства от границы земельного участка, смежной с линией объекта улично-дорожной сети (улица, площадь, проспект, бульвар, шоссе), – 5 м; смежной с линией объекта улично-дорожной сети (проезд, переулок, тупик), – 3 м; смежной с другим земельным участком, – 3 м; смежной с землями, находящимися в государственной или муниципальной собственности (не относящимися к объектам улично-дорожной сети), – 3 м <*>. Расстояние до места допустимого размещения вспомогательных сооружений от границ земельного участка - 1 м; для гаражей для собственных нужд от границы земельного	расстояния от окон жилых помещений индивидуального дома (комнат, кухонь и веранд) до стен дома и хозяйственных построек, расположенных на соседних земельных участках, должны быть не менее 6 м <***>

1	2	3	4	5	6	7	8
						участка, смежной с другим земельным участком, – 1 м; землями, находящимися в государственной или муниципальной собственности (не относящимся к объектам улично-дорожной сети), – 1 м; от границы земельного участка, смежной с линией объекта улично-дорожной сети, не подлежит установлению	
17.	Малоэтажная многоквартирная жилая застройка (2.1.1)	размещение малоэтажных многоквартирных домов (многоквартирные дома высотой до 4 этажей, включая мансардный); обустройство спортивных и детских площадок, площадок для отдыха; размещение объектов обслуживания жилой застройки во встроенных, пристроенных и встроенно-пристроенных помещениях малоэтажного многоквартирного дома, если общая площадь таких помещений в малоэтажном многоквартирном доме не составляет более 15% общей площади помещений дома	количество этажей – 7, из них этажность – 4	не подлежат установлению	на уровне поверхности земли – 60, ниже отметки земли – 90	расстояние до места допустимого размещения объекта капитального строительства от границы земельного участка, смежной с линией объекта улично-дорожной сети (улица, площадь, проспект, бульвар, шоссе), – 5 м; смежной с линией объекта улично-дорожной сети (проезд, переулок, тупик), – 3 м; смежной с другим земельным участком, – 3 м; смежной с землями, находящимися в государственной или муниципальной собственности (не относящимся к объектам улично-дорожной сети), – 3 м <*>	между длинными сторонами жилых зданий принимаются расстояния (бытовые разрывы): для жилых зданий с количеством этажей 2 – 3 этажа – не менее 15 м; для жилых зданий с количеством этажей от 4 включительно – в соответствии с нормами инсоляции, освещенности и противопожарных требований, но не менее 20 м <*>. <***>

1	2	3	4	5	6	7	8
18.	Блокированная жилая застройка (2.3)	размещение жилого дома, блокированного с другим жилым домом (другими жилыми домами) в одном ряду общей боковой стеной (общими боковыми стенами) без проемов и имеющего отдельный выход на земельный участок; разведение декоративных и плодовых деревьев, овощных и ягодных культур; размещение гаражей для собственных нужд и иных вспомогательных сооружений; обустройство спортивных и детских площадок, площадок для отдыха	количество этажей – 6, из них этажность – 3	минимальная площадь земельного участка – 150 кв. м для одного блока, максимальная площадь земельного участка – не подлежит установлению	40	<p>расстояние до места допустимого размещения объекта капитального строительства от границы земельного участка, смежной с линией объекта улично-дорожной сети (улица, площадь, проспект, бульвар, шоссе), - 5 м; смежной с линией объекта улично-дорожной сети (проезд, переулок, тупик), - 3 м; смежной с другим земельным участком, на котором отсутствует объект капитального строительства, имеющий общую стену с блок-секцией, – 3 м; смежной с землями, находящимися в государственной или муниципальной собственности (не относящимися к объектам улично-дорожной сети), - 3 м <***>.</p> <p>Расстояние до места допустимого размещения вспомогательных сооружений от границ земельного участка – 1 м; для гаражей для собственных нужд от границы земельного участка, смежной с другим земельным участком, – 1 м; землями, находящимися в государственной или муниципальной собственности (не относящимся к объектам улично-дорожной сети), - 1 м; от границы земельного участка, смежной с линией объекта</p>	<***>

1	2	3	4	5	6	7	8
						улично-дорожной сети не подлежит установлению	
19.	Среднеэтажная жилая застройка (2.5)	<p>размещение многоквартирных домов этажностью не выше восьми этажей; благоустройство и озеленение; размещение подземных гаражей и автостоянок; обустройство спортивных и детских площадок, площадок для отдыха; размещение объектов обслуживания жилой застройки во встроенных, пристроенных и встроенно-пристроенных помещениях многоквартирного дома, если общая площадь таких помещений в многоквартирном доме не составляет более 20% общей площади помещений дома</p>	<p>количество этажей – 8, из них этажность – 5</p>	не подлежат установлению	<p>на уровне поверхности земли – 60, ниже отметки земли – 90</p>	<p>расстояние до места допустимого размещения объекта капитального строительства от границы земельного участка, смежной с линией объекта улично-дорожной сети (улица, площадь, проспект, бульвар, шоссе), – 5 м; смежной с линией объекта улично-дорожной сети (проезд, переулок, тупик), – 3 м; смежной с другим земельным участком, – 3 м; смежной с землями, находящимися в государственной или муниципальной собственности (не относящимися к объектам улично-дорожной сети), – 3 м <*>.</p> <p>Расстояние до стены подземной части объекта капитального строительства от границы земельного участка, смежной с линией объекта улично-дорожной сети, не нормируется; смежной с другим земельным участком – 1 м; землями, находящимися в государственной или муниципальной собственности (не относящимися к объектам улично-дорожной сети), – 1 м</p>	<p>между длинными сторонами жилых зданий принимаются расстояния (бытовые разрывы): для жилых зданий с количеством этажей 2 - 3 этажа – не менее 15 м; для жилых зданий с количеством этажей от 4 включительно - в соответствии с нормами инсоляции, освещенности и противопожарных требований, но не менее 20 м <*> <***></p>

1	2	3	4	5	6	7	8
20.	Хранение автотранспорта (2.7.1)	размещение отдельно стоящих и пристроенных гаражей, в том числе подземных, предназначенных для хранения автотранспорта, в том числе с разделением на машино-места, за исключением гаражей, размещение которых предусмотрено содержанием видов разрешенного использования с кодами 2.7.2, 4.9	для гаражей боксового типа, отдельно стоящих, в том числе в гаражных, гаражно-строительных кооперативах количество этажей – 2, из них этажность – 1; 5 - для подземных стоянок; 5 – для наземных стоянок	минимальная площадь земельного участка – 16 кв.м, максимальная площадь земельного участка – не подлежит установлению	не подлежит установлению	для гаражей боксового типа, отдельно стоящих расстояние до стены объекта капитального строительства от границ земельного участка не нормируется. Расстояние до стены подземной автостоянки от границы земельного участка, смежной с линией объекта улично-дорожной сети, не нормируется; смежной с другим земельным участком, – 1 м; землями, находящимися в государственной или муниципальной собственности (не относящимися к объектам улично-дорожной сети), – 1 м. Для наземных автостоянок расстояние до места допустимого размещения объекта капитального строительства от границы земельного участка, смежной с линией объекта улично-дорожной сети (улица, площадь, проспект, бульвар, шоссе), – 5 м; смежной с линией объекта улично-дорожной сети (проезд, переулок, тупик), – 3 м; смежной с другим земельным участком, – 3 м; смежной с землями, находящимися в государственной или муниципальной собственности (не относящимися к объектам улично-дорожной сети), – 3 м	<***>

1	2	3	4	5	6	7	8
						<*>	
21.	Дома социального обслуживания (3.2.1)	размещение зданий, предназначенных для размещения домов престарелых, домов ребенка, детских домов, пунктов ночлега для бездомных граждан; размещение объектов капитального строительства для временного размещения вынужденных переселенцев, лиц, признанных беженцами	количество этажей – 8, из них этажность – 5	не подлежат установлению	60	расстояние до места допустимого размещения объекта капитального строительства от границы земельного участка, смежной с линией объекта улично-дорожной сети (улица, площадь, проспект, бульвар, шоссе), – 5 м; смежной с линией объекта улично-дорожной сети (проезд, переулок, тупик), – 3 м; смежной с другим земельным участком, – 3 м; смежной с землями, находящимися в государственной или муниципальной собственности (не относящимися к объектам улично-дорожной сети), – 3 м <*>	<***>
22.	Оказание социальной помощи населению (3.2.2)	размещение зданий, предназначенных для служб психологической и бесплатной юридической помощи, социальных, пенсионных и иных служб (службы занятости населения, пункты питания малоимущих граждан), в которых осуществляется прием граждан по вопросам оказания социальной помощи и назначения социальных или пенсионных выплат, а	количество этажей – 8, из них этажность – 5	не подлежат установлению	60	расстояние до места допустимого размещения объекта капитального строительства от границы земельного участка, смежной с линией объекта улично-дорожной сети (улица, площадь, проспект, бульвар, шоссе), – 5 м; смежной с линией объекта улично-дорожной сети (проезд, переулок, тупик), – 3 м; смежной с другим земельным участком, – 3 м; смежной с землями, находящимися в государственной или	<***>

1	2	3	4	5	6	7	8
		также для размещения общественных некоммерческих организаций: некоммерческих фондов, благотворительных организаций, клубов по интересам				муниципальной собственности (не относящимися к объектам улично-дорожной сети), – 3 м <*>	
23.	Оказание услуг связи (3.2.3)	размещение зданий, предназначенных для размещения пунктов оказания услуг почтовой, телеграфной, междугородней и международной телефонной связи	количество этажей – 8, из них этажность – 5	не подлежат установлению	60	расстояние до места допустимого размещения объекта капитального строительства от границы земельного участка, смежной с линией объекта улично-дорожной сети (улица, площадь, проспект, бульвар, шоссе), – 5 м; смежной с линией объекта улично-дорожной сети (проезд, переулок, тупик), – 3 м; смежной с другим земельным участком, – 3 м; смежной с землями, находящимися в государственной или муниципальной собственности (не относящимися к объектам улично-дорожной сети), – 3 м <*>	<***>
24.	Общежития (3.2.4)	размещение зданий, предназначенных для размещения общежитий, предназначенных для проживания граждан на время их работы, службы или обучения, за исключением зданий,	количество этажей – 8, из них этажность – 5	не подлежат установлению	60	расстояние до места допустимого размещения объекта капитального строительства от границы земельного участка, смежной с линией объекта улично-дорожной сети (улица, площадь, проспект, бульвар, шоссе), – 5 м;	<***>

1	2	3	4	5	6	7	8
		размещение которых предусмотрено содержанием вида разрешенного использования с кодом 4.7				смежной с линией объекта улично-дорожной сети (проезд, переулок, тупик), – 3 м; смежной с другим земельным участком, – 3 м; смежной с землями, находящимися в государственной или муниципальной собственности (не относящимися к объектам улично-дорожной сети), – 3 м <*>	
25.	Бытовое обслуживание (3.3)	размещение объектов капитального строительства, предназначенных для оказания населению или организациям бытовых услуг (мастерские мелкого ремонта, ателье, бани, парикмахерские, прачечные, химчистки, похоронные бюро)	количество этажей – 6, из них этажность – 3	не подлежат установлению	60	расстояние до места допустимого размещения объекта капитального строительства от границы земельного участка, смежной с линией объекта улично-дорожной сети (улица, площадь, проспект, бульвар, шоссе), – 5 м; смежной с линией объекта улично-дорожной сети (проезд, переулок, тупик), – 3 м; смежной с другим земельным участком, – 3 м; смежной с землями, находящимися в государственной или муниципальной собственности (не относящимися к объектам улично-дорожной сети), – 3 м <*>	<***> <****>
26.	Здравоохранение (3.4)	размещение объектов капитального строительства, предназначенных для оказания гражданам	количество этажей – 8, из них этажность – 5	не подлежат установлению	не подлежит установлению	расстояние до места допустимого размещения объекта капитального строительства от границы земельного участка, смежной с	<***>

1	2	3	4	5	6	7	8
		<p>медицинской помощи. Содержание данного вида разрешенного использования включает в себя содержание видов разрешенного использования с кодами 3.4.1–3.4.2</p>				<p>линией объекта улично-дорожной сети (улица, площадь, проспект, бульвар, шоссе), – 5 м; смежной с линией объекта улично-дорожной сети (проезд, переулок, тупик), – 3 м; смежной с другим земельным участком, – 3 м; смежной с землями, находящимися в государственной или муниципальной собственности (не относящимися к объектам улично-дорожной сети), – 3 м <*></p>	
27.	<p>Амбулаторно-поликлиническое обслуживание (3.4.1)</p>	<p>размещение объектов капитального строительства, предназначенных для оказания гражданам амбулаторно-поликлинической медицинской помощи (поликлиники, фельдшерские пункты, пункты здравоохранения, центры матери и ребенка, диагностические центры, молочные кухни, станции донорства крови, клинические лаборатории)</p>	<p>количество этажей – 8, из них этажность – 5</p>	<p>не подлежат установлению</p>	<p>не подлежит установлению</p>	<p>расстояние до места допустимого размещения объекта капитального строительства от границы земельного участка, смежной с линией объекта улично-дорожной сети (улица, площадь, проспект, бульвар, шоссе), – 5 м; смежной с линией объекта улично-дорожной сети (проезд, переулок, тупик), – 3 м; смежной с другим земельным участком, – 3 м; смежной с землями, находящимися в государственной или муниципальной собственности (не относящимися к объектам улично-дорожной сети), – 3 м <*></p>	<p><***></p>

1	2	3	4	5	6	7	8
28.	Стационарное медицинское обслуживание (3.4.2)	размещение объектов капитального строительства, предназначенных для оказания гражданам медицинской помощи в стационарах (больницы, родильные дома, диспансеры, научно-медицинские учреждения и прочие объекты, обеспечивающие оказание услуги по лечению в стационаре); размещение станций скорой помощи; размещение площадок санитарной авиации	количество этажей – 8, из них этажность – 5	не подлежат установлению	не подлежит установлению	расстояние до места допустимого размещения объекта капитального строительства от границы земельного участка, смежной с линией объекта улично-дорожной сети (улица, площадь, проспект, бульвар, шоссе), – 5 м; смежной с линией объекта улично-дорожной сети (проезд, переулок, тупик), – 3 м; смежной с другим земельным участком, – 3 м; смежной с землями, находящимися в государственной или муниципальной собственности (не относящимися к объектам улично-дорожной сети), – 3 м <*>	<***>
29.	Дошкольное, начальное и среднее общее образование (3.5.1)	размещение объектов капитального строительства, предназначенных для просвещения, дошкольного, начального и среднего общего образования (детские ясли, детские сады, школы, лицеи, гимназии, художественные, музыкальные школы, образовательные кружки и иные организации, осуществляющие деятельность по воспитанию, образованию и просвещению), в том числе	не подлежит установлению	не подлежат установлению	не подлежит установлению	расстояние до места допустимого размещения объекта капитального строительства от границы земельного участка, смежной с линией объекта улично-дорожной сети (улица, площадь, проспект, бульвар, шоссе), – 5 м; смежной с линией объекта улично-дорожной сети (проезд, переулок, тупик), – 3 м; смежной с другим земельным участком, – 3 м; смежной с землями, находящимися в государственной или муниципальной собственности	<***>

1	2	3	4	5	6	7	8
		зданий, спортивных сооружений, предназначенных для занятия обучающихся физической культурой и спортом				(не относящимися к объектам улично-дорожной сети), – 3 м <*>	
30.	Религиозное использование (3.7)	размещение зданий и сооружений религиозного использования. Содержание данного вида разрешенного использования включает в себя содержание видов разрешенного использования с кодами 3.7.1–3.7.2	не подлежит установлению	не подлежат установлению	60	расстояние до места допустимого размещения объекта капитального строительства от границы земельного участка, смежной с линией объекта улично-дорожной сети (улица, площадь, проспект, бульвар, шоссе), – 5 м; смежной с линией объекта улично-дорожной сети (проезд, переулок, тупик), – 3 м; смежной с другим земельным участком, – 3 м; смежной с землями, находящимися в государственной или муниципальной собственности (не относящимися к объектам улично-дорожной сети), – 3 м <*>	<***>
31.	Осуществление религиозных обрядов (3.7.1)	размещение зданий и сооружений, предназначенных для совершения религиозных обрядов и церемоний (в том числе церкви, соборы, храмы, часовни, мечети, молельные дома, синагоги)	не подлежит установлению	не подлежат установлению	60	расстояние до места допустимого размещения объекта капитального строительства от границы земельного участка, смежной с линией объекта улично-дорожной сети (улица, площадь, проспект, бульвар, шоссе), – 5 м; смежной с линией объекта улично-дорожной сети (проезд,	<***>

1	2	3	4	5	6	7	8
						переулок, тупик), – 3 м; смежной с другим земельным участком, – 3 м; смежной с землями, находящимися в государственной или муниципальной собственности (не относящимися к объектам улично-дорожной сети), – 3 м <*>	
32.	Религиозное управление и образование (3.7.2)	размещение зданий, предназначенных для постоянного местонахождения духовных лиц, паломников и послушников в связи с осуществлением ими религиозной службы, а также для осуществления благотворительной и религиозной образовательной деятельности (монастыри, скиты, дома священнослужителей, воскресные и религиозные школы, семинарии, духовные училища)	не подлежит установлению	не подлежат установлению	60	расстояние до места допустимого размещения объекта капитального строительства от границы земельного участка, смежной с линией объекта улично-дорожной сети (улица, площадь, проспект, бульвар, шоссе), – 5 м; смежной с линией объекта улично-дорожной сети (проезд, переулок, тупик), – 3 м; смежной с другим земельным участком, – 3 м; смежной с землями, находящимися в государственной или муниципальной собственности (не относящимися к объектам улично-дорожной сети), – 3 м <*>	<***>
33.	Обеспечение научной деятельности (3.9)	размещение зданий и сооружений для обеспечения научной деятельности. Содержание данного вида разрешенного использования включает в себя содержание видов	количество этажей – 8, из них этажность – 5	не подлежат установлению	не подлежит установлению	расстояние до места допустимого размещения объекта капитального строительства от границы земельного участка, смежной с линией объекта улично-	<***>

1	2	3	4	5	6	7	8
		разрешенного использования с кодами 3.9.1–3.9.3				дорожной сети (улица, площадь, проспект, бульвар, шоссе), – 5 м; смежной с линией объекта улично-дорожной сети (проезд, переулок, тупик), – 3 м; смежной с другим земельным участком, – 3 м; смежной с землями, находящимися в государственной или муниципальной собственности (не относящимися к объектам улично-дорожной сети), – 3 м <*>	
34.	Обеспечение деятельности в области гидрометеорологии и смежных с ней областях (3.9.1)	размещение объектов капитального строительства, предназначенных для наблюдений за физическими и химическими процессами, происходящими в окружающей среде, определения ее гидрометеорологических, агрометеорологических и гелиогеофизических характеристик, уровня загрязнения атмосферного воздуха, почв, водных объектов, в том числе по гидробиологическим показателям, и околоземного - космического пространства, зданий и сооружений, используемых в области	количество этажей – 8, из них этажность – 5	не подлежат установлению	не подлежит установлению	расстояние до места допустимого размещения объекта капитального строительства от границы земельного участка, смежной с линией объекта улично-дорожной сети (улица, площадь, проспект, бульвар, шоссе), – 5 м; смежной с линией объекта улично-дорожной сети (проезд, переулок, тупик), – 3 м; смежной с другим земельным участком, – 3 м; смежной с землями, находящимися в государственной или муниципальной собственности (не относящимися к объектам улично-дорожной сети), – 3 м <*>	<***>

1	2	3	4	5	6	7	8
		гидрометеорологии и смежных с ней областях (доплеровские метеорологические радиолокаторы, гидрологические посты и другие)					
35.	Проведение научных исследований (3.9.2)	размещение зданий и сооружений, предназначенных для проведения научных изысканий, исследований и разработок (научно-исследовательские и проектные институты, научные центры, инновационные центры, государственные академии наук, опытно-конструкторские центры, в том числе отраслевые)	количество этажей – 8, из них этажность – 5	не подлежат установлению	не подлежит установлению	расстояние до места допустимого размещения объекта капитального строительства от границы земельного участка, смежной с линией объекта улично-дорожной сети (улица, площадь, проспект, бульвар, шоссе), – 5 м; смежной с линией объекта улично-дорожной сети (проезд, переулок, тупик), – 3 м; смежной с другим земельным участком, – 3 м; смежной с землями, находящимися в государственной или муниципальной собственности (не относящимися к объектам улично-дорожной сети), – 3 м <*>	<***>
36.	Проведение научных испытаний (3.9.3)	размещение зданий и сооружений для проведения изысканий, испытаний опытных промышленных образцов, для размещения организаций, осуществляющих научные изыскания, исследования и разработки, научные и	количество этажей – 8, из них этажность – 5	не подлежат установлению	не подлежит установлению	расстояние до места допустимого размещения объекта капитального строительства от границы земельного участка, смежной с линией объекта улично-дорожной сети (улица, площадь, проспект, бульвар, шоссе), – 5 м;	<***>

1	2	3	4	5	6	7	8
		селекционные работы, ведение сельского и лесного хозяйства для получения ценных с научной точки зрения образцов растительного и животного мира				смежной с линией объекта улично-дорожной сети (проезд, переулок, тупик), – 3 м; смежной с другим земельным участком, – 3 м; смежной с землями, находящимися в государственной или муниципальной собственности (не относящимися к объектам улично-дорожной сети), – 3 м <*>	
37.	Деловое управление (4.1)	размещение объектов капитального строительства с целью: размещения объектов управленческой деятельности, не связанной с государственным или муниципальным управлением и оказанием услуг, а также с целью обеспечения совершения сделок, не требующих передачи товара в момент их совершения между организациями, в том числе биржевая деятельность (за исключением банковской и страховой деятельности)	количество этажей – 8, из них этажность – 5	не подлежат установлению	на уровне поверхности земли – 60, ниже отметки земли – 90	расстояние до места допустимого размещения объекта капитального строительства от границы земельного участка, смежной с линией объекта улично-дорожной сети (улица, площадь, проспект, бульвар, шоссе), – 5 м; смежной с линией объекта улично-дорожной сети (проезд, переулок, тупик), – 3 м; смежной с другим земельным участком, – 3 м; смежной с землями, находящимися в государственной или муниципальной собственности (не относящимися к объектам улично-дорожной сети), – 3 м <*>	<***>
38.	Объекты торговли (торговые центры, торгово-развлекательные	размещение объектов капитального строительства, общей площадью свыше 5000 кв. м с целью размещения одной	количество этажей – 8, из них этажность – 5	не подлежат установлению	на уровне поверхности земли – 60, ниже отметки земли – 90	расстояние до места допустимого размещения объекта капитального строительства от границы земельного участка, смежной с	<***>

1	2	3	4	5	6	7	8
	центры (комплексы) (4.2)	или нескольких организаций, осуществляющих продажу товаров, и (или) оказание услуг в соответствии с содержанием видов разрешенного использования с кодами 4.5, 4.6, 4.8 – 4.8.2; размещение гаражей и (или) стоянок для автомобилей сотрудников и посетителей торгового центра				линией объекта улично-дорожной сети (улица, площадь, проспект, бульвар, шоссе), – 5 м; смежной с линией объекта улично-дорожной сети (проезд, переулок, тупик), – 3 м; смежной с другим земельным участком, – 3 м; смежной с землями, находящимися в государственной или муниципальной собственности (не относящимися к объектам улично-дорожной сети), – 3 м <*>	
39.	Рынки (4.3)	размещение объектов капитального строительства, сооружений, предназначенных для организации постоянной или временной торговли (ярмарка, рынок, базар), с учетом того, что каждое из торговых мест не располагает торговой площадью более 200 кв. м; размещение гаражей и (или) стоянок для автомобилей сотрудников и посетителей рынка	количество этажей – 6, из них этажность – 3	не подлежат установлению	не подлежит установлению	расстояние до места допустимого размещения объекта капитального строительства от границы земельного участка, смежной с линией объекта улично-дорожной сети (улица, площадь, проспект, бульвар, шоссе), – 5 м; смежной с линией объекта улично-дорожной сети (проезд, переулок, тупик), – 3 м; смежной с другим земельным участком, – 3 м; смежной с землями, находящимися в государственной или муниципальной собственности (не относящимися к объектам улично-дорожной сети), – 3 м <*>	<***>

1	2	3	4	5	6	7	8
40.	Магазины (4.4)	размещение объектов капитального строительства, предназначенных для продажи товаров, торговая площадь которых составляет до 5000 кв. м	количество этажей – 8, из них этажность – 5	минимальная площадь земельного участка – 200 кв. м, максимальная площадь земельного участка – не подлежит установлению	на уровне поверхности земли – 60, ниже отметки земли – 90	расстояние до места допустимого размещения объекта капитального строительства от границы земельного участка, смежной с линией объекта улично-дорожной сети (улица, площадь, проспект, бульвар, шоссе), – 5 м; смежной с линией объекта улично-дорожной сети (проезд, переулок, тупик), – 3 м; смежной с другим земельным участком, – 3 м; смежной с землями, находящимися в государственной или муниципальной собственности (не относящимися к объектам улично-дорожной сети), – 3 м <*>	<***>
41.	Банковская и страховая деятельность (4.5)	размещение объектов капитального строительства, предназначенных для размещения организаций, оказывающих банковские и страховые услуги	количество этажей – 8, из них этажность – 5	не подлежат установлению	на уровне поверхности земли – 60, ниже отметки земли – 90	расстояние до места допустимого размещения объекта капитального строительства от границы земельного участка, смежной с линией объекта улично-дорожной сети (улица, площадь, проспект, бульвар, шоссе), – 5 м; смежной с линией объекта улично-дорожной сети (проезд, переулок, тупик), – 3 м; смежной с другим земельным участком, – 3 м; смежной с землями, находящимися в государственной или муниципальной собственности	<***>

1	2	3	4	5	6	7	8
						(не относящимися к объектам улично-дорожной сети), – 3 м <*>	
42.	Общественное питание (4.6)	размещение объектов капитального строительства в целях устройства мест общественного питания (рестораны, кафе, столовые, закусочные, бары)	количество этажей – 6, из них этажность – 3	не подлежат установлению	60	расстояние до места допустимого размещения объекта капитального строительства от границы земельного участка, смежной с линией объекта улично-дорожной сети (улица, площадь, проспект, бульвар, шоссе), – 5 м; смежной с линией объекта улично-дорожной сети (проезд, переулок, тупик), – 3 м; смежной с другим земельным участком, – 3 м; смежной с землями, находящимися в государственной или муниципальной собственности (не относящимися к объектам улично-дорожной сети), – 3 м <*>	<***>
43.	Гостиничное обслуживание (4.7)	размещение гостиниц	количество этажей – 8, из них этажность – 5	не подлежат установлению	на уровне поверхности земли – 60, ниже отметки земли – 90	расстояние до места допустимого размещения объекта капитального строительства от границы земельного участка, смежной с линией объекта улично-дорожной сети (улица, площадь, проспект, бульвар, шоссе), – 5 м; смежной с линией объекта улично-дорожной сети (проезд, переулок, тупик), – 3 м; смежной с другим земельным участком, – 3 м; смежной с землями,	<***>

1	2	3	4	5	6	7	8
						находящимися в государственной или муниципальной собственности (не относящимися к объектам улично-дорожной сети), – 3 м <*>	
44.	Развлекательные мероприятия (4.8.1)	размещение зданий и сооружений, предназначенных для организации развлекательных мероприятий, путешествий, для размещения дискотек и танцевальных площадок, ночных клубов, аквапарков, боулинга, аттракционов и т. п., игровых автоматов (кроме игрового оборудования, используемого для проведения азартных игр), игровых площадок	количество этажей – 6, из них этажность – 3	не подлежат установлению	на уровне поверхности земли – 60, ниже отметки земли – 90	расстояние до места допустимого размещения объекта капитального строительства от границы земельного участка, смежной с линией объекта улично-дорожной сети (улица, площадь, проспект, бульвар, шоссе), – 5 м; смежной с линией объекта улично-дорожной сети (проезд, переулок, тупик), – 3 м; смежной с другим земельным участком, – 3 м; смежной с землями, находящимися в государственной или муниципальной собственности (не относящимися к объектам улично-дорожной сети), – 3 м <*>	<***>
45.	Проведение азартных игр (4.8.2)	размещение зданий и сооружений, предназначенных для размещения букмекерских контор	количество этажей – 6, из них этажность – 3	не подлежат установлению	60	расстояние до места допустимого размещения объекта капитального строительства от границы земельного участка, смежной с линией объекта улично-дорожной сети (улица, площадь, проспект, бульвар, шоссе), – 5 м; смежной с линией объекта улично-дорожной сети (проезд,	<***>

1	2	3	4	5	6	7	8
						<p>переулок, тупик), – 3 м; смежной с другим земельным участком, – 3 м; смежной с землями, находящимися в государственной или муниципальной собственности (не относящимися к объектам улично-дорожной сети), – 3 м <*></p>	
46.	Служебные гаражи (4.9)	<p>размещение постоянных или временных гаражей, стоянок для хранения служебного автотранспорта, используемого в целях осуществления видов деятельности, предусмотренных видами разрешенного использования с кодами 3.0, 4.0, а также для стоянки и хранения транспортных средств общего пользования, в том числе в депо</p>	<p>для гаражей боксового типа, отдельно стоящих количество этажей – 2, из них этажность – 1; 5 - для подземных стоянок; 5 - для наземных стоянок</p>	<p>минимальная площадь земельного участка – 18 кв. м, максимальная площадь земельного участка – не подлежит установлению</p>	90	<p>расстояние до места допустимого размещения объекта капитального строительства от границы земельного участка, смежной с линией объекта улично-дорожной сети (улица, площадь, проспект, бульвар, шоссе), – 5 м; смежной с линией объекта улично-дорожной сети (проезд, переулок, тупик), – 3 м; смежной с другим земельным участком, – 3 м; смежной с землями, находящимися в государственной или муниципальной собственности (не относящимися к объектам улично-дорожной сети), – 3 м <*>.</p> <p>Расстояние до стены подземной автостоянки от границы земельного участка, смежной с линией объекта улично-дорожной сети, не нормируется; смежной с другим земельным участком, землями, находящимися в</p>	<***>

1	2	3	4	5	6	7	8
						государственной или муниципальной собственности (не относящимися к объектам улично-дорожной сети), – 1 м	
47.	Обеспечение занятий спортом в помещениях (5.1.2)	размещение спортивных клубов, спортивных залов, бассейнов, физкультурно-оздоровительных комплексов в зданиях и сооружениях	количество этажей – 8, из них этажность – 5	не подлежат установлению	на уровне поверхности земли – 60, ниже отметки земли – 90	расстояние до места допустимого размещения объекта капитального строительства от границы земельного участка, смежной с линией объекта улично-дорожной сети (улица, площадь, проспект, бульвар, шоссе), – 5 м; смежной с линией объекта улично-дорожной сети (проезд, переулок, тупик), – 3 м; смежной с другим земельным участком, – 3 м; смежной с землями, находящимися в государственной или муниципальной собственности (не относящимися к объектам улично-дорожной сети), – 3 м <*>	<***>
48.	Площадки для занятий спортом (5.1.3)	размещение площадок для занятия спортом и физкультурой на открытом воздухе (физкультурные площадки, беговые дорожки, поля для спортивной игры)	не подлежит установлению	не подлежат установлению	не подлежит установлению	не подлежат установлению	<***>
49.	Оборудованные площадки для занятий спортом (5.1.4)	размещение сооружений для занятия спортом и физкультурой на открытом воздухе (теннисные корты,	не подлежит установлению	не подлежат установлению	не подлежит установлению	не подлежат установлению	<***>

1	2	3	4	5	6	7	8
		автодромы, мотодромы, трамплины, спортивные стрельбища)					
50.	Спортивные базы (5.1.7)	размещение спортивных баз и лагерей, в которых осуществляется спортивная подготовка длительно проживающих в них лиц	количество этажей – 8, из них этажность – 5	не подлежат установлению	не подлежит установлению	расстояние до места допустимого размещения объекта капитального строительства от границы земельного участка, смежной с линией объекта улично-дорожной сети (улица, площадь, проспект, бульвар, шоссе), – 5 м; смежной с линией объекта улично-дорожной сети (проезд, переулок, тупик), – 3 м; смежной с другим земельным участком, – 3 м; смежной с землями, находящимися в государственной или муниципальной собственности (не относящимися к объектам улично-дорожной сети), – 3 м <*>	<***>
51.	Связь (6.8)	размещение объектов связи, радиовещания, телевидения, включая воздушные радиорелейные, надземные и подземные кабельные линии связи, линии радиофикации, антенные поля, усилительные пункты на кабельных линиях связи, инфраструктуру спутниковой связи и телерадиовещания, за	не подлежит установлению	не подлежат установлению	не подлежит установлению	за исключением линейных объектов и входящих в их состав сооружений, расстояние до места допустимого размещения объекта капитального строительства от границы земельного участка, смежной с линией объекта улично-дорожной сети (улица, площадь, проспект, бульвар, шоссе), – 5 м; смежной с линией объекта улично-дорожной сети (проезд, переулок, тупик), – 3 м; смежной	<***>

1	2	3	4	5	6	7	8
		исключением объектов связи, размещение которых предусмотрено содержанием видов разрешенного использования с кодами 3.1.1, 3.2.3				с другим земельным участком, – 3 м; смежной с землями, находящимися в государственной или муниципальной собственности (не относящимися к объектам улично-дорожной сети), – 3 м <*>	
52.	Автомобильный транспорт (7.2)	размещение зданий и сооружений автомобильного транспорта. Содержание данного вида разрешенного использования включает в себя содержание видов разрешенного использования с кодами 7.2.1–7.2.3	не подлежит установлению	не подлежат установлению	не подлежит установлению	расстояние до места допустимого размещения объекта капитального строительства от границы земельного участка, смежной с линией объекта улично-дорожной сети (улица, площадь, проспект, бульвар, шоссе), – 5 м; смежной с линией объекта улично-дорожной сети (проезд, переулок, тупик), – 3 м; смежной с другим земельным участком, – 3 м; смежной с землями, находящимися в государственной или муниципальной собственности (не относящимися к объектам улично-дорожной сети), – 3 м <*>	<***>
53.	Размещение автомобильных дорог (7.2.1)	размещение автомобильных дорог за пределами населенных пунктов и технически связанных с ними сооружений, придорожных стоянок (парковок) транспортных средств в границах	не подлежит установлению	не подлежат установлению	не подлежит установлению	не подлежат установлению	<***>

1	2	3	4	5	6	7	8
		городских улиц и дорог, за исключением предусмотренных видами разрешенного использования с кодами 2.7.1, 4.9, 7.2.3, а также некапитальных сооружений, предназначенных для охраны транспортных средств; размещение объектов, предназначенных для размещения постов органов внутренних дел, ответственных за безопасность дорожного движения					

1	2	3	4	5	6	7	8
54.	Обслуживание перевозок пассажиров (7.2.2)	размещение зданий и сооружений, предназначенных для обслуживания пассажиров, за исключением объектов капитального строительства, размещение которых предусмотрено содержанием вида разрешенного использования с кодом 7.6	не подлежит установлению	не подлежат установлению	не подлежит установлению	расстояние до места допустимого размещения объекта капитального строительства от границы земельного участка, смежной с линией объекта улично-дорожной сети (улица, площадь, проспект, бульвар, шоссе), – 5 м; смежной с линией объекта улично-дорожной сети (проезд, переулок, тупик), – 3 м; смежной с другим земельным участком, – 3 м; смежной с землями, находящимися в государственной или муниципальной собственности (не относящимися к объектам улично-дорожной сети), – 3 м <*>	<***>
55.	Стоянки транспорта общего пользования (7.2.3)	размещение стоянок транспортных средств, осуществляющих перевозки людей по установленному маршруту	не подлежит установлению	не подлежат установлению	не подлежит установлению	не подлежат установлению	<***>
Вспомогательные виды разрешенного использования территориальной зоны «Ж-И. Зона исторической смешанной застройки»							
56.	Предоставление коммунальных услуг (3.1.1)	размещение зданий и сооружений, обеспечивающих поставку воды, тепла, электричества, газа, отвод канализационных стоков, очистку и уборку объектов недвижимости (котельных,	не подлежит установлению	не подлежат установлению	не подлежит установлению	не подлежат установлению	<***>

1	2	3	4	5	6	7	8
		<p>водозаборов, очистных сооружений, насосных станций, водопроводов, линий электропередач, трансформаторных подстанций, газопроводов, линий связи, телефонных станций, канализаций, стоянок, гаражей и мастерских для обслуживания уборочной и аварийной техники, сооружений, необходимых для сбора и плавки снега)</p>					
57.	<p>Благоустройство территории (12.0.2)</p>	<p>размещение декоративных, технических, планировочных, конструктивных устройств, элементов озеленения, различных видов оборудования и оформления, малых архитектурных форм, некапитальных нестационарных строений и сооружений, информационных щитов и указателей, применяемых как составные части благоустройства территории, общественных туалетов</p>	<p>не подлежит установлению</p>	<p>не подлежат установлению</p>	<p>не подлежит установлению</p>	<p>не подлежат установлению</p>	<p><***></p>

<*> В условиях строительства и реконструкции, когда размеры земельных участков меньше установленных градостроительным регламентом минимальных размеров земельных участков либо конфигурация, инженерно-геологические или иные характеристики которых неблагоприятны для застройки, а также в целях соответствия архитектурно-градостроительному облику сложившейся застройки, указанные расстояния могут быть сокращены при соблюдении требований технических регламентов, норм инсоляции, освещенности и противопожарных требований, а также обеспечении непросматриваемости жилых помещений из окна в окно.

<***> 1. При наличии установленных документацией по планировке территории:

красных линий расстояние до места допустимого размещения объекта капитального строительства определяется от красной линии улицы, площади, проспекта, бульвара, шоссе – 5 м; проезда, переулка, тупика – 3 м; для отдельно стоящих гаражей для собственных нужд – не подлежит установлению;

красных линий, установленных вне объектов улично-дорожной сети, в целях строительства (реконструкции) сооружений инженерной инфраструктуры – не подлежит установлению;

линий отступа от красных линий в целях определения мест допустимого размещения объектов капитального строительства (линии регулирования застройки) – соответствует линии регулирования застройки.

2. Для видов разрешенного использования «Для индивидуального жилищного строительства (2.1)», «Блокированная жилая застройка (2.3)» в случае реконструкции в условиях сложившейся застройки допускается принимать существующие значения отступов от границы земельного участка, смежной с линией объекта улично-дорожной сети, по отношению ко всей границе земельного участка.

В случае реконструкции иных объектов капитального строительства в условиях сложившейся застройки допускается сохранение существующих отступов объекта капитального строительства от границы земельного участка, смежной с линией улично-дорожной сети, смежной с землями государственной или муниципальной собственности.

3. В случае строительства или реконструкции объекта капитального строительства место допустимого размещения данного объекта не может пересекать границы земельного участка и (или) установленные красные линии.

<***> Иные предельные параметры разрешенного строительства, реконструкции объектов капитального строительства, относящиеся ко всем видам разрешенного использования зоны Ж-И:

1. При размещении зданий, строений и сооружений в данной территориальной зоне должны соблюдаться установленные законодательством нормы пожарной безопасности, обеспечения санитарно-

эпидемиологического благополучия населения, нормативные противопожарные и санитарно-эпидемиологические разрывы между зданиями, строениями и сооружениями, в том числе и расположенными на смежных земельных участках, а также технические регламенты, национальные стандарты и правила.

В случае реконструкции объекта капитального строительства, построенного до вступления в силу настоящих Правил допускается сохранение существующих параметров объекта капитального строительства, если такая реконструкция не приводит к изменению внешних объемно-пространственных характеристик объекта, без дополнительных разрешений и согласований.

2. Все строения в границах земельного участка должны быть обеспечены системами водоотведения с кровли с целью предотвращения подтопления смежных земельных участков и строений.

3. Требования к ограждению земельных участков, предназначенных для индивидуального жилищного строительства:

высота ограждений земельных участков со стороны улично-дорожной сети должна быть не более 2,5 метра. Конструкция и внешний вид ограждения должны соответствовать решениям фасадов и применяемым отделочным материалам домовладения, расположенного на ограждаемом участке. Рекомендуются конструкцию и высоту ограждения выполнять единообразно на протяжении одного квартала с обеих сторон улицы;

ворота в заборе разрешается устанавливать только со стороны территорий общего пользования;

ограждения между смежными земельными участками должны быть высотой не более 2 метров и выполняться из свето-аэропрозрачного материала и должны быть проветриваемыми на высоту не менее 0,3 метра от уровня земли;

при условии соблюдения норм инсоляции и освещенности жилых помещений и по взаимному согласию смежных землепользователей допускается устройство сплошных ограждений из качественных и эстетически выполненных элементов. При общей толщине конструкции ограждения до 100 миллиметров ограждение допускается устанавливать по центру межевой границы участка, при большей толщине конструкции – смещать в сторону участка инициатора ограждения на величину превышения указанной нормы.

4. Минимальные расстояния от зданий, сооружений, коммуникаций, инженерных сетей до деревьев с диаметром кроны до 5 метров и кустарников приведены в таблице 3.

Сооружение, здание, коммуникация, инженерная сеть	Расстояния до оси растения, метров	
	деревя	кустарника
От наружных стен зданий и сооружений	5,0	1,5
От наружных стен общеобразовательных организаций и дошкольных образовательных организаций	10,0	1,5
От края тротуаров	0,7	0,5
От края проезжей части, улиц, кромок укрепленных полос, обочины дорог и бровок канав	2,0	1,0
От мачт и опор осветительной сети, колонн и эстакад	4,0	-
От подошвы откосов, террас	1,0	0,5
От подошвы и внутренней грани подпорных стенок	3,0	1,0
От подземных сетей:		
газопровода, канализации	1,5	-
теплотрасс	2,0	1,0
водопровода, дренажа	2,0	-
силовых кабелей и кабелей связи	2,0	0,7

Приведенные в таблице 3 нормы относятся к деревьям с диаметром кроны не более 5 метров и должны быть соответственно увеличены для деревьев большего диаметра на расстояние, превышающее диаметр кроны в 5 метров.

До границы смежного земельного участка расстояния по санитарно-бытовым условиям должны быть не менее: от стволов высокорослых деревьев – 4 метров, от стволов среднерослых деревьев – 2 метров, от кустарников – 1 метра.

5. Расстояние между жилым домом (строением) и границей смежного участка измеряется от цоколя жилого дома (строения) или от стены жилого дома (строения) при отсутствии цоколя, если элементы жилого дома (строения) – эркер, крыльцо, навес, свес крыши и другие элементы выступают не более чем на 0,5 метра от плоскости стены. Если элементы второго и последующих этажей жилого дома (строения) выступают более чем на 0,5 метра из плоскости наружной стены, расстояние между жилым домом (строением), красной линией, линией регулирования застройки и границей смежного участка измеряется от выступающих частей или от проекции их на землю (балконы, архитектурные элементы фасада здания второго и последующих этажей). Крыльцо, пандус, отмостка и любые выступающие части объектов капитального строительства при проекции их на землю

должны располагаться в границах предоставленного (приобретенного) земельного участка.

6. Для многоквартирных жилых домов принимается норма расчета не менее 0,75 машино-места или парковочного места на одну квартиру стандартного жилья и не менее 1,5 машино-места или парковочного места на одну квартиру жилья бизнес-класса с размещением 100 процентов в границах земельного участка под многоквартирным домом. Размещение модульных быстровозводимых стоянок автомобилей механизированного, полумеханизированного типов не допускается.

Нормы расчета стоянок автомобилей для объектов иного функционального назначения определяются в соответствии с таблицей 4.

Таблица 4

№ п/п	Виды объекта	Расчетная единица	Число машино-мест и (или) парковочных мест на расчетную единицу
1	2	3	4
1.	Учреждения управления, кредитно-финансовые и юридические учреждения (деловое управление, банковская и страховая деятельность) в том числе с залами для посетителей	100 работающих	6 12
2.	Научные, проектные организации, офисы, специальные учебные заведения	100 работающих или учащихся	10
3.	Офисы с залами для посетителей	100 работающих	20
4.	Спортивные здания и сооружения: с трибунами для зрителей без трибун для зрителей	100 мест	 15 4
5.	Кинотеатры, концертные и выставочные залы, музеи	100 мест или посетителей	13
6.	Парки культуры и отдыха, пляжи	100 посетителей	6
7.	Гостиницы	100 посетителей и персонала одновременно	6
8.	Магазины, торговые центры: магазины торговой площадью не более 100 кв. м включительно магазины торговой площадью более 100 кв. м до 400 кв. м включительно магазины торговой площадью более 400 кв. м	на 100 кв. м торговой площади	 2 6 10

1	2	3	4
9.	Рынки	50 торговых мест	23
10.	Предприятия бытового обслуживания	100 посетителей	6
11.	Рестораны, кафе вместимостью 15 посадочных мест и более	100 мест	13

По туристическим маршрутам города Ставрополя следует предусматривать стоянки туристических автобусов и легковых автомобилей, принадлежащих туристам. Указанные стоянки должны быть размещены с учетом обеспечения удобных подходов к объектам туристического осмотра, но не далее 500 метров от них, и не нарушать целостный характер исторической среды.

7. Допустимые площади озелененной территории земельных участков определяются в соответствии с таблицей 5.

Таблица 5

№ п/п	Вид разрешенного использования земельного участка	Площадь озелененной территории, %
1.	Для индивидуального жилищного строительства	40 и более
2.	Многоэтажная, среднеэтажная, малоэтажная жилая застройка, блокированная жилая застройка	25 и более
3.	Образование и просвещение	50 и более от площади территории, свободной от застройки и физкультурно-спортивных площадок
4.	Для размещения прочих объектов, за исключением коммунальных объектов, объектов транспорта	10 и более
5.	Земельные участки (территории) общего пользования	не подлежит установлению

К озелененной территории земельного участка относятся части участка и (или) объекта капитального строительства, которые не застроены объектами капитального строительства, не заняты временными сооружениями, тротуарами или проездами с твердым покрытием и при этом полностью или частично покрыты зелеными насаждениями, доступными для всех пользователей объектов, расположенных на земельном участке.

Озелененная территория земельного участка может быть оборудована: площадками отдыха, детскими площадками, открытыми спортивными площадками, грунтовыми пешеходными дорожками, другими подобными объектами. Площадь, занимаемая объектами, которыми может быть оборудована озелененная территория земельного участка, не должна превышать 50 процентов площади озелененной территории.

Допускается частичное размещение элементов благоустройства и озеленения на эксплуатируемой кровле, при этом приоритетное значение имеет размещение элементов благоустройства и озеленения на уровне земли.

Используемая при благоустройстве территории земельного участка газонная решетка (бетонная, металлическая, полимерная и из других материалов) при подсчете площади озелененной территории земельного участка не учитывается.

<****> Использование земельных участков и объектов капитального строительства при предоставлении ритуальных услуг:

при предоставлении ритуальных услуг использование земельного участка и объекта капитального строительства осуществляется физическими и юридическими лицами в соответствии с требованиями законодательства с учетом ограничений, установленных настоящими Правилами и правилами благоустройства территории города Ставрополя;

похоронные бюро, организации, предоставляющие ритуальные услуги, следует размещать в специально выделенном для этих целей отдельно стоящем объекте капитального строительства, расположенном на земельном участке, вид разрешенного использования которого позволяет осуществление данного вида деятельности;

объекты капитального строительства, в которых осуществляется предоставление ритуальных услуг, размещаются при условии наличия зоны моральной защиты, которая обеспечивает визуальную защиту таких объектов, в том числе входы и выходы, закрывает их обзор со стороны территорий общего пользования, жилых домов, организаций, осуществляющих образовательную деятельность, медицинских организаций и организаций культуры, а также автомобильных дорог общего пользования.

Статья 36. Ж-0. Зона застройки многоэтажными жилыми домами (9 этажей и более)

Зона предназначена для застройки многоэтажными жилыми домами (9 этажей и более), а также для размещения необходимых для обслуживания жителей данной зоны объектов социальной инфраструктуры и социального обслуживания, коммунально-бытового назначения, объектов инженерной и транспортной инфраструктуры, иных объектов согласно градостроительному регламенту. Требования к архитектурно-градостроительному облику объектов капитального строительства, а также порядок его согласования установлены статьей 25 настоящих Правил.

Виды разрешенного использования земельных участков и объектов капитального строительства зоны застройки многоэтажными жилыми домами приведены в таблице 6 настоящих Правил.

Таблица 6

№ п/п	Наименование вида разрешенного использования земельного участка (код (числовое обозначение) вида разрешенного использования земельного участка)	Характеристика вида разрешенного использования	Предельные размеры земельных участков и предельные параметры разрешенного строительства, реконструкции объектов капитального строительства				
			Предельное количество этажей зданий, строений, сооружений	Предельные (минимальные и (или) максимальные) размеры земельных участков, в том числе их площадь, кв. м	Максимальный процент застройки в границах земельного участка	Минимальные отступы от границ земельных участков	Иные предельные параметры
1	2	3	4	5	6	7	8
Основные виды разрешенного использования территориальной зоны «Ж-0. Зона застройки многоэтажными жилыми домами (9 этажей и более)»							
1.	Многоэтажная жилая застройка (высотная застройка) (2.6)	размещение многоквартирных домов этажностью девять этажей и выше; благоустройство и озеленение придомовых территорий; обустройство спортивных и детских площадок, хозяйственных площадок и площадок для отдыха; размещение подземных гаражей и автостоянок, размещение объектов обслуживания жилой застройки во встроенных, пристроенных и встроенно-пристроенных помещениях многоквартирного дома в отдельных помещениях дома, если площадь таких помещений в многоквартирном доме не составляет более 15% от общей площади дома	не подлежит установлению	не подлежат установлению	на уровне поверхности земли – 60, ниже отметки земли – 90	расстояние до места допустимого размещения объекта капитального строительства от границы земельного участка, смежной с линией объекта улично-дорожной сети (улица, площадь, проспект, бульвар, шоссе), - 5 м; смежной с линией объекта улично-дорожной сети (проезд, переулок, тупик), - 3 м; смежной с другим земельным участком, – 3 м; смежной с землями, находящимися в государственной или муниципальной собственности (не относящимися к объектам улично-дорожной сети), - 3 м.	между длинными сторонами жилых зданий с количеством этажей от 9 и выше принимаются расстояния в соответствии с нормами инсоляции, освещенности и противопожарных требований, но не менее 20 м <*> <***>

1	2	3	4	5	6	7	8
						<p>Расстояние до стены подземной части объекта капитального строительства от границы земельного участка, смежной с линией объекта улично-дорожной сети, не нормируется; смежной с другим земельным участком – 1 м; землями, находящимися в государственной или муниципальной собственности (не относящимися к объектам улично-дорожной сети), – 1 м <***></p>	
2.	Хранение автотранспорта (2.7.1)	<p>размещение отдельно стоящих и пристроенных гаражей, в том числе подземных, предназначенных для хранения автотранспорта, в том числе с разделением на машино-места, за исключением гаражей, размещение которых предусмотрено содержанием видов разрешенного использования с кодами 2.7.2, 4.9</p>	<p>для гаражей боксового типа, отдельно стоящих, в том числе в гаражных, гаражно-строительных кооперативах количество этажей – 2, из них этажность – 1; 5 - для подземных стоянок; 5 – для наземных стоянок</p>	<p>для гаража отдельно стоящего или боксового типа минимальная площадь земельного участка – 16 кв.м, максимальная площадь земельного участка – 40 кв. м включительно, в остальных случаях не подлежат установлению</p>	не подлежит установлению	<p>для гаражей боксового типа, отдельно стоящих расстояние до стены объекта капитального строительства от границ земельного участка не нормируется. Расстояние до стены подземной автостоянки от границы земельного участка, смежной с линией объекта улично-дорожной сети, не нормируется; смежной с другим земельным участком – 1 м; землями, находящимися в государственной или муниципальной собственности (не относящимися к объектам улично-дорожной сети), – 1 м. Для наземных автостоянок расстояние до места допустимого размещения объекта капитального</p>	<***>

1	2	3	4	5	6	7	8
						<p>строительства от границы земельного участка, смежной с линией объекта улично-дорожной сети (улица, площадь, проспект, бульвар, шоссе), – 5 м; смежной с линией объекта улично-дорожной сети (проезд, переулок, тупик), – 3 м; смежной с другим земельным участком, – 3 м; смежной с землями, находящимися в государственной или муниципальной собственности (не относящимися к объектам улично-дорожной сети), – 3 м <*></p>	
3.	Коммунальное обслуживание (3.1)	размещение зданий и сооружений в целях обеспечения физических и юридических лиц коммунальными услугами. Содержание данного вида разрешенного использования включает в себя содержание видов разрешенного использования с кодами 3.1.1–3.1.2	количество этажей – 8, из них этажность – 5	не подлежат установлению	не подлежит установлению	за исключением линейных объектов и входящих в их состав сооружений, расстояние до места допустимого размещения объекта капитального строительства от границы земельного участка, смежной с линией объекта улично-дорожной сети (улица, площадь, проспект, бульвар, шоссе), - 5 м; смежной с линией объекта улично-дорожной сети (проезд, переулок, тупик), – 3 м; смежной с другим земельным участком, – 3 м; смежной с землями, находящимися в государственной или	<***>

1	2	3	4	5	6	7	8
						муниципальной собственности (не относящимися к объектам улично-дорожной сети), - 3 м <*>	
4.	Предоставление коммунальных услуг (3.1.1)	размещение зданий и сооружений, обеспечивающих поставку воды, тепла, электричества, газа, отвод канализационных стоков, очистку и уборку объектов недвижимости (котельных, водозаборов, очистных сооружений, насосных станций, водопроводов, линий электропередач, трансформаторных подстанций, газопроводов, линий связи, телефонных станций, канализаций, стоянок, гаражей и мастерских для обслуживания уборочной и аварийной техники, сооружений, необходимых для сбора и плавки снега)	не подлежит установлению	не подлежат установлению	не подлежит установлению	за исключением линейных объектов и входящих в их состав сооружений, расстояние до места допустимого размещения объекта капитального строительства от границы земельного участка, смежной с линией объекта улично-дорожной сети (улица, площадь, проспект, бульвар, шоссе), - 5 м; смежной с линией объекта улично-дорожной сети (проезд, переулок, тупик), - 3 м; смежной с другим земельным участком, - 3 м; смежной с землями, находящимися в государственной или муниципальной собственности (не относящимися к объектам улично-дорожной сети), - 3 м <*>	<***>
5.	Административные здания организаций, обеспечивающих предоставление коммунальных услуг (3.1.2)	размещение зданий, предназначенных для приема физических и юридических лиц в связи с предоставлением им коммунальных услуг	количество этажей – 8, из них этажность – 5	не подлежат установлению	не подлежит установлению	за исключением линейных объектов и входящих в их состав сооружений, расстояние до места допустимого размещения объекта капитального строительства от границы земельного участка, смежной с линией объекта	<***>

1	2	3	4	5	6	7	8
						<p>улично-дорожной сети (улица, площадь, проспект, бульвар, шоссе), - 5 м; смежной с линией объекта улично-дорожной сети (проезд, переулок, тупик), - 3 м; смежной с другим земельным участком, - 3 м; смежной с землями, находящимися в государственной или муниципальной собственности (не относящимися к объектам улично-дорожной сети), - 3 м <*></p>	
6.	Бытовое обслуживание (3.3)	<p>размещение объектов капитального строительства, предназначенных для оказания населению или организациям бытовых услуг (мастерские мелкого ремонта, ателье, бани, парикмахерские, прачечные, химчистки)</p>	<p>количество этажей – 6, из них этажность – 3</p>	<p>не подлежат установлению</p>	60	<p>расстояние до места допустимого размещения объекта капитального строительства от границы земельного участка, смежной с линией объекта улично-дорожной сети (улица, площадь, проспект, бульвар, шоссе), - 5 м; смежной с линией объекта улично-дорожной сети (проезд, переулок, тупик), - 3 м; смежной с другим земельным участком, - 3 м; смежной с землями, находящимися в государственной или муниципальной собственности (не относящимися к объектам улично-дорожной сети), - 3 м <*></p>	<p><***> <****></p>

1	2	3	4	5	6	7	8
7.	Здравоохранение (3.4)	размещение объектов капитального строительства, предназначенных для оказания гражданам медицинской помощи. Содержание данного вида разрешенного использования включает в себя содержание видов разрешенного использования с кодами 3.4.1–3.4.2	не подлежит установлению	не подлежат установлению	не подлежит установлению	расстояние до места допустимого размещения объекта капитального строительства от границы земельного участка, смежной с линией объекта улично-дорожной сети (улица, площадь, проспект, бульвар, шоссе), - 5 м; смежной с линией объекта улично-дорожной сети (проезд, переулок, тупик), - 3 м; смежной с другим земельным участком, – 3 м; смежной с землями, находящимися в государственной или муниципальной собственности (не относящимися к объектам улично-дорожной сети), - 3 м <*>	<***>
8.	Амбулаторно-поликлиническое обслуживание (3.4.1)	Размещение объектов капитального строительства, предназначенных для оказания гражданам амбулаторно-поликлинической медицинской помощи (поликлиники, фельдшерские пункты, пункты здравоохранения, центры матери и ребенка, диагностические центры, молочные кухни, станции донорства крови, клинические лаборатории)	не подлежит установлению	не подлежат установлению	не подлежит установлению	расстояние до места допустимого размещения объекта капитального строительства от границы земельного участка, смежной с линией объекта улично-дорожной сети (улица, площадь, проспект, бульвар, шоссе), - 5 м; смежной с линией объекта улично-дорожной сети (проезд, переулок, тупик), - 3 м; смежной с другим земельным участком, – 3 м; смежной с землями, находящимися в государственной или муниципальной собственности (не относящимися к объектам улично-дорожной сети), - 3 м <*>	<***>

1	2	3	4	5	6	7	8
						муниципальной собственности (не относящимися к объектам улично-дорожной сети), - 3 м <*>	
9.	Стационарное медицинское обслуживание (3.4.2)	размещение объектов капитального строительства, предназначенных для оказания гражданам медицинской помощи в стационарах (больницы, родильные дома, диспансеры, научно-медицинские учреждения и прочие объекты, обеспечивающие оказание услуги по лечению в стационаре); размещение станций скорой помощи; размещение площадок санитарной авиации	не подлежит установлению	не подлежат установлению	не подлежит установлению	расстояние до места допустимого размещения объекта капитального строительства от границы земельного участка, смежной с линией объекта улично-дорожной сети (улица, площадь, проспект, бульвар, шоссе), - 5 м; смежной с линией объекта улично-дорожной сети (проезд, переулок, тупик), - 3 м; смежной с другим земельным участком, - 3 м; смежной с землями, находящимися в государственной или муниципальной собственности (не относящимися к объектам улично-дорожной сети), - 3 м <*>	<***>
10.	Дошкольное, начальное и среднее общее образование (3.5.1)	размещение объектов капитального строительства, предназначенных для просвещения, дошкольного, начального и среднего общего образования (детские ясли, детские сады, школы, лицеи, гимназии, художественные, музыкальные школы, образовательные кружки и иные организации, осуществляющие	не подлежит установлению	не подлежат установлению	не подлежит установлению	расстояние до места допустимого размещения объекта капитального строительства от границы земельного участка, смежной с линией объекта улично-дорожной сети (улица, площадь, проспект, бульвар, шоссе), - 5 м; смежной с линией объекта улично-дорожной сети (проезд,	<***>

1	2	3	4	5	6	7	8
		деятельность по воспитанию, образованию и просвещению), в том числе зданий, спортивных сооружений, предназначенных для занятия обучающихся физической культурой и спортом				переулок, тупик), - 3 м; смежной с другим земельным участком, - 3 м; смежной с землями, находящимися в государственной или муниципальной собственности (не относящимися к объектам улично-дорожной сети), - 3 м <*>	
11.	Среднее и высшее профессиональное образование (3.5.2)	размещение объектов капитального строительства, предназначенных для профессионального образования и просвещения (профессиональные технические училища, колледжи, художественные, музыкальные училища, общества знаний, институты, университеты, организации по переподготовке и повышению квалификации специалистов и иные организации, осуществляющие деятельность по образованию и просвещению), в том числе зданий, спортивных сооружений, предназначенных для занятия обучающихся физической культурой и спортом	не подлежит установлению	не подлежат установлению	не подлежит установлению	расстояние до места допустимого размещения объекта капитального строительства от границы земельного участка, смежной с линией объекта улично-дорожной сети (улица, площадь, проспект, бульвар, шоссе), - 5 м; смежной с линией объекта улично-дорожной сети (проезд, переулок, тупик), - 3 м; смежной с другим земельным участком, - 3 м; смежной с землями, находящимися в государственной или муниципальной собственности (не относящимися к объектам улично-дорожной сети), - 3 м <*>	<***>
12.	Объекты культурно-досуговой деятельности (3.6.1)	размещение зданий, предназначенных для размещения музеев, выставочных залов, художественных галерей, домов культуры, библиотек, кинотеатров и кинозалов, театров,	количество этажей – 8, из них этажность – 5	не подлежат установлению	не подлежит установлению	расстояние до места допустимого размещения объекта капитального строительства от границы земельного участка, смежной с линией объекта улично-	<***>

1	2	3	4	5	6	7	8
		филармоний, концертных залов, планетариев				дорожной сети (улица, площадь, проспект, бульвар, шоссе), - 5 м; смежной с линией объекта улично-дорожной сети (проезд, переулок, тупик), - 3 м; смежной с другим земельным участком, - 3 м; смежной с землями, находящимися в государственной или муниципальной собственности (не относящимися к объектам улично-дорожной сети), - 3 м <*>	
13.	Парки культуры и отдыха (3.6.2)	размещение парков культуры и отдыха	не подлежит установлению	не подлежат установлению	не подлежит установлению	не подлежат установлению	без размещения объектов капитального строительства <***>
14.	Общественное управление (3.8)	размещение зданий, предназначенных для размещения органов и организаций общественного управления. Содержание данного вида разрешенного использования включает в себя содержание видов разрешенного использования с кодами 3.8.1–3.8.2	не подлежит установлению	не подлежат установлению	на уровне поверхности земли – 60, ниже отметки земли – 90	расстояние до места допустимого размещения объекта капитального строительства от границы земельного участка, смежной с линией объекта улично-дорожной сети (улица, площадь, проспект, бульвар, шоссе), - 5 м; смежной с линией объекта улично-дорожной сети (проезд, переулок, тупик), - 3 м; смежной с другим земельным участком, - 3 м; смежной с землями, находящимися в государственной или	<***>

1	2	3	4	5	6	7	8
						муниципальной собственности (не относящимися к объектам улично-дорожной сети), - 3 м <***>	
15.	Государственное управление (3.8.1)	размещение зданий, предназначенных для размещения государственных органов, государственного пенсионного фонда, органов местного самоуправления, судов, а также организаций, непосредственно обеспечивающих их деятельность или оказывающих государственные и (или) муниципальные услуги	не подлежит установлению	не подлежат установлению	на уровне поверхности земли – 60, ниже отметки земли – 90	расстояние до места допустимого размещения объекта капитального строительства от границы земельного участка, смежной с линией объекта улично-дорожной сети (улица, площадь, проспект, бульвар, шоссе), - 5 м; смежной с линией объекта улично-дорожной сети (проезд, переулок, тупик), - 3 м; смежной с другим земельным участком, – 3 м; смежной с землями, находящимися в государственной или муниципальной собственности (не относящимися к объектам улично-дорожной сети), - 3 м <***>	<***>
16.	Представительская деятельность (3.8.2)	размещение зданий, предназначенных для дипломатических представительств иностранных государств и субъектов Российской Федерации, консульских учреждений в Российской Федерации	не подлежит установлению	не подлежат установлению	на уровне поверхности земли – 60, ниже отметки земли – 90	расстояние до места допустимого размещения объекта капитального строительства от границы земельного участка, смежной с линией объекта улично-дорожной сети (улица, площадь, проспект, бульвар, шоссе), - 5 м; смежной с линией объекта улично-дорожной сети (проезд,	<***>

1	2	3	4	5	6	7	8
						<p>переулок, тупик), - 3 м; смежной с другим земельным участком, – 3 м; смежной с землями, находящимися в государственной или муниципальной собственности (не относящимися к объектам улично-дорожной сети), - 3 м <*></p>	
17.	Обеспечение научной деятельности (3.9)	размещение зданий и сооружений для обеспечения научной деятельности. Содержание данного вида разрешенного использования включает в себя содержание видов разрешенного использования с кодами 3.9.1–3.9.3	не подлежит установлению	не подлежат установлению	не подлежит установлению	<p>расстояние до места допустимого размещения объекта капитального строительства от границы земельного участка, смежной с линией объекта улично-дорожной сети (улица, площадь, проспект, бульвар, шоссе), - 5 м; смежной с линией объекта улично-дорожной сети (проезд, переулок, тупик), - 3 м; смежной с другим земельным участком, – 3 м; смежной с землями, находящимися в государственной или муниципальной собственности (не относящимися к объектам улично-дорожной сети), - 3 м <*></p>	<***>
18.	Обеспечение деятельности в области гидрометеорологии и смежных с ней областях (3.9.1)	размещение объектов капитального строительства, предназначенных для наблюдений за физическими и химическими процессами, происходящими в окружающей среде, определения	не подлежит установлению	не подлежат установлению	не подлежит установлению	<p>расстояние до места допустимого размещения объекта капитального строительства от границы земельного участка, смежной с линией объекта улично-</p>	<***>

1	2	3	4	5	6	7	8
		ее гидрометеорологических, агрометеорологических и гелиогеофизических характеристик, уровня загрязнения атмосферного воздуха, почв, водных объектов, в том числе по гидробиологическим показателям, и околоземного - космического пространства, зданий и сооружений, используемых в области гидрометеорологии и смежных с ней областях (доплеровские метеорологические радиолокаторы, гидрологические посты и другие)				дорожной сети (улица, площадь, проспект, бульвар, шоссе), - 5 м; смежной с линией объекта улично-дорожной сети (проезд, переулок, тупик), - 3 м; смежной с другим земельным участком, - 3 м; смежной с землями, находящимися в государственной или муниципальной собственности (не относящимися к объектам улично-дорожной сети), - 3 м <*>	
19.	Проведение научных исследований (3.9.2)	размещение зданий и сооружений, предназначенных для проведения научных изысканий, исследований и разработок (научно-исследовательские и проектные институты, научные центры, инновационные центры, государственные академии наук, опытно-конструкторские центры, в том числе отраслевые)	не подлежит установлению	не подлежат установлению	не подлежит установлению	расстояние до места допустимого размещения объекта капитального строительства от границы земельного участка, смежной с линией объекта улично-дорожной сети (улица, площадь, проспект, бульвар, шоссе), - 5 м; смежной с линией объекта улично-дорожной сети (проезд, переулок, тупик), - 3 м; смежной с другим земельным участком, - 3 м; смежной с землями, находящимися в государственной или муниципальной собственности (не относящимися к объектам улично-дорожной сети), - 3 м <*>	<***>

1	2	3	4	5	6	7	8
20.	Проведение научных испытаний (3.9.3)	размещение зданий и сооружений для проведения изысканий, испытаний опытных промышленных образцов, для размещения организаций, осуществляющих научные изыскания, исследования и разработки, научные и селекционные работы, ведение сельского и лесного хозяйства для получения ценных с научной точки зрения образцов растительного и животного мира	не подлежит установлению	не подлежат установлению	не подлежит установлению	расстояние до места допустимого размещения объекта капитального строительства от границы земельного участка, смежной с линией объекта улично-дорожной сети (улица, площадь, проспект, бульвар, шоссе), - 5 м; смежной с линией объекта улично-дорожной сети (проезд, переулок, тупик), - 3 м; смежной с другим земельным участком, - 3 м; смежной с землями, находящимися в государственной или муниципальной собственности (не относящимися к объектам улично-дорожной сети), - 3 м <*>	<***>
21.	Деловое управление (4.1)	размещение объектов капитального строительства с целью: размещения объектов управленческой деятельности, не связанной с государственным или муниципальным управлением и оказанием услуг, а также с целью обеспечения совершения сделок, не требующих передачи товара в момент их совершения между организациями, в том числе биржевая деятельность (за исключением банковской и страховой деятельности)	не подлежит установлению	не подлежат установлению	на уровне поверхности земли – 60, ниже отметки земли – 90	расстояние до места допустимого размещения объекта капитального строительства от границы земельного участка, смежной с линией объекта улично-дорожной сети (улица, площадь, проспект, бульвар, шоссе), - 5 м; смежной с линией объекта улично-дорожной сети (проезд, переулок, тупик), - 3 м; смежной с другим земельным участком, - 3 м; смежной с землями, находящимися в государственной или	<***>

1	2	3	4	5	6	7	8
						муниципальной собственности (не относящимися к объектам улично-дорожной сети), - 3 м <*>	
22.	Магазины (4.4)	размещение объектов капитального строительства, предназначенных для продажи товаров, торговая площадь которых составляет до 5000 кв. м	не подлежит установлению	минимальная площадь земельных участков – 200 кв. м, максимальная площадь земельных участков – не подлежит установлению	на уровне поверхности земли – 60, ниже отметки земли – 90	расстояние до места допустимого размещения объекта капитального строительства от границы земельного участка, смежной с линией объекта улично-дорожной сети (улица, площадь, проспект, бульвар, шоссе), - 5 м; смежной с линией объекта улично-дорожной сети (проезд, переулок, тупик), - 3 м; смежной с другим земельным участком, – 3 м; смежной с землями, находящимися в государственной или муниципальной собственности (не относящимися к объектам улично-дорожной сети), - 3 м <*>	<***>
23.	Банковская и страховая деятельность (4.5)	размещение объектов капитального строительства, предназначенных для размещения организаций, оказывающих банковские и страховые услуги	не подлежит установлению	не подлежат установлению	на уровне поверхности земли – 60, ниже отметки земли – 90	расстояние до места допустимого размещения объекта капитального строительства от границы земельного участка, смежной с линией объекта улично-дорожной сети (улица, площадь, проспект, бульвар, шоссе), - 5 м; смежной с линией объекта улично-дорожной сети (проезд,	<***>

1	2	3	4	5	6	7	8
						<p>переулок, тупик), - 3 м; смежной с другим земельным участком, - 3 м; смежной с землями, находящимися в государственной или муниципальной собственности (не относящимися к объектам улично-дорожной сети), - 3 м <*></p>	
24.	Общественное питание (4.6)	<p>размещение объектов капитального строительства в целях устройства мест общественного питания (рестораны, кафе, столовые, закусочные, бары)</p>	<p>количество этажей – 6, из них этажность – 3</p>	не подлежат установлению	60	<p>расстояние до места допустимого размещения объекта капитального строительства от границы земельного участка, смежной с линией объекта улично-дорожной сети (улица, площадь, проспект, бульвар, шоссе), - 5 м; смежной с линией объекта улично-дорожной сети (проезд, переулок, тупик), - 3 м; смежной с другим земельным участком, - 3 м; смежной с землями, находящимися в государственной или муниципальной собственности (не относящимися к объектам улично-дорожной сети), - 3 м <*></p>	<***>
25.	Гостиничное обслуживание (4.7)	размещение гостиниц	<p>количество этажей – 12, из них этажность – 9</p>	не подлежат установлению	на уровне поверхности земли – 60, ниже отметки земли – 90	<p>расстояние до места допустимого размещения объекта капитального строительства от границы земельного участка, смежной с линией объекта улично-</p>	<***>

1	2	3	4	5	6	7	8
						<p>дорожной сети (улица, площадь, проспект, бульвар, шоссе), - 5 м; смежной с линией объекта улично-дорожной сети (проезд, переулок, тупик), - 3 м; смежной с другим земельным участком, - 3 м; смежной с землями, находящимися в государственной или муниципальной собственности (не относящимися к объектам улично-дорожной сети), - 3 м <***></p>	
26	Стоянка транспортных средств (4.9.2)	Размещение стоянок (парковок) легковых автомобилей и других мототранспортных средств, в том числе мотоциклов, мотороллеров, мотоколясок, мопедов, скутеров, за исключением встроенных, пристроенных и встроенно-пристроенных стоянок	не подлежит установлению	не подлежат установлению	не подлежит установлению	не подлежат установлению	<***>
27.	Обеспечение спортивно-зрелищных мероприятий (5.1.1)	размещение спортивно-зрелищных зданий и сооружений, имеющих специальные места для зрителей от 500 мест (стадионов, дворцов спорта, ледовых дворцов, ипподромов)	не подлежит установлению	не подлежат установлению	не подлежит установлению	расстояние до места допустимого размещения объекта капитального строительства от границы земельного участка, смежной с линией объекта улично-дорожной сети (улица, площадь, проспект, бульвар, шоссе), - 5 м; смежной с линией объекта улично-дорожной сети (проезд, переулок, тупик), - 3 м; смежной с другим земельным участком, - 3 м; смежной с землями, находящимися в государственной или муниципальной собственности (не относящимися к объектам улично-дорожной сети), - 3 м <***>	<***>

1	2	3	4	5	6	7	8
						участком, – 3 м; смежной с землями, находящимися в государственной или муниципальной собственности (не относящимися к объектам улично-дорожной сети), - 3 м <*>	
28.	Обеспечение занятий спортом в помещениях (5.1.2)	размещение спортивных клубов, спортивных залов, бассейнов, физкультурно-оздоровительных комплексов в зданиях и сооружениях	не подлежит установлению	не подлежат установлению	на уровне поверхности земли – 60, ниже отметки земли – 90	расстояние до места допустимого размещения объекта капитального строительства от границы земельного участка, смежной с линией объекта улично-дорожной сети (улица, площадь, проспект, бульвар, шоссе), - 5 м; смежной с линией объекта улично-дорожной сети (проезд, переулок, тупик), - 3 м; смежной с другим земельным участком, – 3 м; смежной с землями, находящимися в государственной или муниципальной собственности (не относящимися к объектам улично-дорожной сети), - 3 м <*>	<***>
29.	Площадки для занятий спортом (5.1.3)	размещение площадок для занятия спортом и физкультурой на открытом воздухе (физкультурные площадки, беговые дорожки, поля для спортивной игры)	не подлежит установлению	не подлежат установлению	не подлежит установлению	не подлежат установлению	<***>
30.	Оборудованные площадки для	размещение сооружений для занятия спортом и физкультурой	не подлежит установлению	не подлежат установлению	не подлежит установлению	не подлежат установлению	<***>

1	2	3	4	5	6	7	8
	занятий спортом (5.1.4)	на открытом воздухе (теннисные корты, автодромы, мотодромы, трамплины, спортивные стрельбища)					
31.	Спортивные базы (5.1.7)	размещение спортивных баз и лагерей, в которых осуществляется спортивная подготовка длительно проживающих в них лиц	не подлежит установлению	не подлежат установлению	не подлежит установлению	расстояние до места допустимого размещения объекта капитального строительства от границы земельного участка, смежной с линией объекта улично-дорожной сети (улица, площадь, проспект, бульвар, шоссе), - 5 м; смежной с линией объекта улично-дорожной сети (проезд, переулок, тупик), - 3 м; смежной с другим земельным участком, - 3 м; смежной с землями, находящимися в государственной или муниципальной собственности (не относящимися к объектам улично-дорожной сети), - 3 м <***>	<***>
32.	Автомобильный транспорт (7.2)	размещение зданий и сооружений автомобильного транспорта. Содержание данного вида разрешенного использования включает в себя содержание видов разрешенного использования с кодами 7.2.1–7.2.3	не подлежит установлению	не подлежат установлению	не подлежит установлению	расстояние до места допустимого размещения объекта капитального строительства от границы земельного участка, смежной с линией объекта улично-дорожной сети (улица, площадь, проспект, бульвар, шоссе), - 5 м; смежной с линией объекта улично-дорожной сети (проезд,	<***>

1	2	3	4	5	6	7	8
						<p>переулок, тупик), - 3 м; смежной с другим земельным участком, – 3 м; смежной с землями, находящимися в государственной или муниципальной собственности (не относящимися к объектам улично-дорожной сети), - 3 м <*></p>	
33.	Размещение автомобильных дорог (7.2.1)	<p>размещение автомобильных дорог за пределами населенных пунктов и технически связанных с ними сооружений, придорожных стоянок (парковок) транспортных средств в границах городских улиц и дорог, за исключением предусмотренных видами разрешенного использования с кодами 2.7.1, 4.9, 7.2.3, а также некапитальных сооружений, предназначенных для охраны транспортных средств; размещение объектов, предназначенных для размещения постов органов внутренних дел, ответственных за безопасность дорожного движения</p>	не подлежит установлению	не подлежат установлению	не подлежит установлению	не подлежат установлению	<*>
34.	Обслуживание перевозок пассажиров (7.2.2)	<p>размещение зданий и сооружений, предназначенных для обслуживания пассажиров, за исключением объектов капитального строительства, размещение которых предусмотрено содержанием вида</p>	не подлежит установлению	не подлежат установлению	не подлежит установлению	<p>расстояние до места допустимого размещения объекта капитального строительства от границы земельного участка, смежной с линией объекта улично-дорожной сети (улица, площадь, проспект, бульвар,</p>	<*>

1	2	3	4	5	6	7	8
		разрешенного использования с кодом 7.6				шоссе), - 5 м; смежной с линией объекта улично-дорожной сети (проезд, переулок, тупик), - 3 м; смежной с другим земельным участком, - 3 м; смежной с землями, находящимися в государственной или муниципальной собственности (не относящимися к объектам улично-дорожной сети), - 3 м <***>	
35.	Стоянки транспорта общего пользования (7.2.3)	размещение стоянок транспортных средств, осуществляющих перевозки людей по установленному маршруту	не подлежит установлению	не подлежат установлению	не подлежит установлению	не подлежат установлению	<***>
36.	Обеспечение обороны и безопасности (8.0)	размещение объектов капитального строительства, необходимых для подготовки и поддержания в боевой готовности Вооруженных Сил Российской Федерации, других войск, воинских формирований и органов управлений ими (размещение военных организаций, внутренних войск, учреждений и других объектов, дислокация войск и сил флота), проведение воинских учений и других мероприятий, направленных на обеспечение боевой готовности воинских частей; размещение зданий военных училищ, военных	количество этажей – 11, из них этажность – 8	не подлежат установлению	на уровне поверхности земли – 60, ниже отметки земли – 90	расстояние до места допустимого размещения объекта капитального строительства от границы земельного участка, смежной с линией объекта улично-дорожной сети (улица, площадь, проспект, бульвар, шоссе), - 5 м; смежной с линией объекта улично-дорожной сети (проезд, переулок, тупик), - 3 м; смежной с другим земельным участком, - 3 м; смежной с землями, находящимися в государственной или муниципальной собственности (не относящимися к объектам	<***>

1	2	3	4	5	6	7	8
		институтов, военных университетов, военных академий; размещение объектов, обеспечивающих осуществление таможенной деятельности				улично-дорожной сети), - 3 м <***>	
37.	Обеспечение внутреннего правопорядка (8.3)	размещение объектов капитального строительства, необходимых для подготовки и поддержания в готовности органов внутренних дел, Росгвардии и спасательных служб, в которых существует военизированная служба; размещение объектов гражданской обороны, за исключением объектов гражданской обороны, являющихся частями производственных зданий	не подлежит установлению	не подлежат установлению	на уровне поверхности земли – 60, ниже отметки земли – 90	расстояние до места допустимого размещения объекта капитального строительства от границы земельного участка, смежной с линией объекта улично-дорожной сети (улица, площадь, проспект, бульвар, шоссе), - 5 м; смежной с линией объекта улично-дорожной сети (проезд, переулок, тупик), - 3 м; смежной с другим земельным участком, – 3 м; смежной с землями, находящимися в государственной или муниципальной собственности (не относящимися к объектам улично-дорожной сети), - 3 м <***>	<***>
38.	Земельные участки (территории) общего пользования (12.0)	земельные участки общего пользования. Содержание данного вида разрешенного использования включает в себя содержание видов разрешенного использования с кодами 12.0.1 - 12.0.2	не подлежит установлению	не подлежат установлению	не подлежит установлению	не подлежат установлению	<***>
39.	Улично-дорожная сеть (12.0.1)	размещение объектов улично-дорожной сети: автомобильных дорог, трамвайных путей и	не подлежит установлению	не подлежат установлению	не подлежит установлению	не подлежат установлению	<***>

1	2	3	4	5	6	7	8
		<p>пешеходных тротуаров в границах населенных пунктов, пешеходных переходов, бульваров, площадей, проездов, велодорожек и объектов велотранспортной и инженерной инфраструктуры; размещение придорожных стоянок (парковок) транспортных средств в границах городских улиц и дорог, за исключением предусмотренных видами разрешенного использования с кодами 2.7.1, 4.9, 7.2.3, а также некапитальных сооружений, предназначенных для охраны транспортных средств</p>					
40.	<p>Благоустройство территории (12.0.2)</p>	<p>размещение декоративных, технических, планировочных, конструктивных устройств, элементов озеленения, различных видов оборудования и оформления, малых архитектурных форм, некапитальных нестационарных строений и сооружений, информационных щитов и указателей, применяемых как составные части благоустройства территории, общественных туалетов</p>	<p>не подлежит установлению</p>	<p>не подлежат установлению</p>	<p>не подлежит установлению</p>	<p>не подлежат установлению</p>	<p><***></p>
41.	<p>Земельные участки, входящие в состав общего имущества</p>	<p>земельные участки, относящиеся к общему имуществу собственников индивидуальных жилых домов в малоэтажном жилом комплексе и предназначенные для</p>	<p>не подлежит установлению</p>	<p>не подлежат установлению</p>	<p>не подлежит установлению</p>	<p>расстояние до места допустимого размещения объекта капитального строительства от границы земельного участка, смежной с</p>	<p><***></p>

1	2	3	4	5	6	7	8
	собственников индивидуальных жилых домов в малоэтажном жилом комплексе (14.0)	удовлетворения потребностей собственников индивидуальных жилых домов в малоэтажном жилом комплексе и (или) для размещения объектов капитального строительства, иного имущества, относящегося к общему имуществу собственников индивидуальных жилых домов в малоэтажном жилом комплексе				линией объекта улично-дорожной сети (улица, площадь, проспект, бульвар, шоссе), - 5 м; смежной с линией объекта улично-дорожной сети (проезд, переулок, тупик), - 3 м; смежной с другим земельным участком, - 3 м; смежной с землями, находящимися в государственной или муниципальной собственности (не относящимися к объектам улично-дорожной сети), - 3 м <*>	
Условно разрешенные виды использования территориальной зоны «Ж-0. Зона застройки многоэтажными жилыми домами (9 этажей и более)»							
42.	Для индивидуального жилищного строительства (2.1)	размещение жилого дома (отдельно стоящего здания количеством надземных этажей не более чем три, высотой не более двадцати метров, которое состоит из комнат и помещений вспомогательного использования, предназначенных для удовлетворения гражданами бытовых и иных нужд, связанных с их проживанием в таком здании, не предназначенного для раздела на самостоятельные объекты недвижимости); выращивание сельскохозяйственных культур; размещение гаражей для собственных нужд и хозяйственных построек	количество этажей – 6, из них этажность – 3	минимальная площадь земельного участка – 300 кв. м, максимальная площадь земельного участка – 1500 кв. м	на земельных участках площадью до 800 кв. м включительно – 40, на земельных участках площадью более 800 кв. м – 30	расстояние до места допустимого размещения объекта капитального строительства от границы земельного участка, смежной с линией объекта улично-дорожной сети (улица, площадь, проспект, бульвар, шоссе), - 5 м; смежной с линией объекта улично-дорожной сети (проезд, переулок, тупик), - 3 м; смежной с другим земельным участком, - 3 м; смежной с землями, находящимися в государственной или муниципальной собственности (не относящимися к объектам улично-дорожной сети), - 3 м	Расстояния от окон жилых помещений индивидуального дома (комнат, кухонь и веранд) до стен дома и хозяйственных построек, расположенных на соседних земельных участках, должны быть не менее 6 м <***>

1	2	3	4	5	6	7	8
						<p style="text-align: center;"><*>.</p> <p>Расстояние до места допустимого размещения вспомогательных сооружений от границ земельного участка - 1 м; для гаражей для собственных нужд от границы земельного участка, смежной с другим земельным участком – 1 м; землями, находящимися в государственной или муниципальной собственности (не относящимся к объектам улично-дорожной сети), – 1 м; от границы земельного участка, смежной с линией объекта улично-дорожной сети, не подлежит установлению</p>	
43.	Малоэтажная многоквартирная жилая застройка (2.1.1)	<p>размещение малоэтажных многоквартирных домов (многоквартирные дома высотой до 4 этажей, включая мансардный); обустройство спортивных и детских площадок, площадок для отдыха; размещение объектов обслуживания жилой застройки во встроенных, пристроенных и встроенно-пристроенных помещениях малоэтажного многоквартирного дома, если общая площадь таких помещений в малоэтажном многоквартирном доме не составляет более 15% общей площади помещений дома</p>	<p>количество этажей – 7, из них этажность – 4</p>	<p>не подлежат установлению</p>	<p>на уровне поверхности земли – 60, ниже отметки земли – 90</p>	<p>расстояние до места допустимого размещения объекта капитального строительства от границы земельного участка, смежной с линией объекта улично-дорожной сети (улица, площадь, проспект, бульвар, шоссе), - 5 м; смежной с линией объекта улично-дорожной сети (проезд, переулок, тупик), - 3 м; смежной с другим земельным участком, – 3 м; смежной с землями, находящимися в государственной или муниципальной собственности</p>	<p>между длинными сторонами жилых зданий принимаются расстояния (бытовые разрывы): для жилых зданий с количеством этажей 2 – 3 этажа – не менее 15 м; для жилых зданий с количеством этажей от 4 включительно – в соответствии с</p>

1	2	3	4	5	6	7	8
						(не относящимся к объектам улично-дорожной сети), - 3 м <*>	нормами инсоляции, освещенности и противопожарных требований, но не менее 20 м <*> <***>
44.	Блокированная жилая застройка (2.3)	размещение жилого дома, блокированного с другим жилым домом (другими жилыми домами) в одном ряду общей боковой стеной (общими боковыми стенами) без проемов и имеющего отдельный выход на земельный участок; разведение декоративных и плодовых деревьев, овощных и ягодных культур; размещение гаражей для собственных нужд и иных вспомогательных сооружений; обустройство спортивных и детских площадок, площадок для отдыха	количество этажей – 6, из них этажность – 3	минимальная площадь земельного участка – 150 кв. м для одного блока, максимальная площадь земельного участка – не подлежит установлению	40	расстояние до места допустимого размещения объекта капитального строительства от границы земельного участка, смежной с линией объекта улично-дорожной сети (улица, площадь, проспект, бульвар, шоссе), - 5 м; смежной с линией объекта улично-дорожной сети (проезд, переулок, тупик), - 3 м; смежной с другим земельным участком, на котором отсутствует объект капитального строительства, имеющий общую стену с блок-секцией, – 3 м; смежной с землями, находящимися в государственной или муниципальной собственности (не относящимся к объектам улично-дорожной сети), - 3 м <*> Расстояние до места допустимого размещения вспомогательных сооружений от границ земельного участка –	<***>

1	2	3	4	5	6	7	8
						<p>1 м; для гаражей для собственных нужд от границы земельного участка, смежной с другим земельным участком, - 1 м; землями, находящимися в государственной или муниципальной собственности (не относящимся к объектам улично-дорожной сети), - 1 м; от границы земельного участка, смежной с линией объекта улично-дорожной сети не подлежит установлению</p>	
45.	Среднеэтажная жилая застройка (2.5)	<p>размещение многоквартирных домов этажностью не выше восьми этажей; благоустройство и озеленение; размещение подземных гаражей и автостоянок; обустройство спортивных и детских площадок, площадок для отдыха; размещение объектов обслуживания жилой застройки во встроенных, пристроенных и встроенно-пристроенных помещениях многоквартирного дома, если общая площадь таких помещений в многоквартирном доме не составляет более 20% общей площади помещений дома</p>	<p>количество этажей – 11, из них этажность – 8</p>	<p>не подлежат установлению</p>	<p>на уровне поверхности земли – 60, ниже отметки земли – 90</p>	<p>расстояние до места допустимого размещения объекта капитального строительства от границы земельного участка, смежной с линией объекта улично-дорожной сети (улица, площадь, проспект, бульвар, шоссе), - 5 м; смежной с линией объекта улично-дорожной сети (проезд, переулок, тупик), - 3 м; смежной с другим земельным участком, – 3 м; смежной с землями, находящимися в государственной или муниципальной собственности (не относящимся к объектам улично-дорожной сети), - 3 м <*>.</p> <p>Расстояние до стены подземной части объекта капитального строительства от</p>	<p>между длинными сторонами жилых зданий принимаются расстояния (бытовые разрывы): для жилых зданий с количеством этажей 2 – 3 этажа – не менее 15 м; для жилых зданий с количеством этажей от 4 включительно - в соответствии с нормами инсоляции, освещенности и противопожарных требований,</p>

1	2	3	4	5	6	7	8
						<p>границы земельного участка, смежной с линией объекта улично-дорожной сети, не нормируется;</p> <p>смежной с другим земельным участком – 1 м; землями, находящимися в государственной или муниципальной собственности (не относящимися к объектам улично-дорожной сети), – 1 м</p>	<p>но не менее 20 м</p> <p><*>.</p> <p><***></p>
46.	Социальное обслуживание (3.2)	<p>размещение зданий, предназначенных для оказания гражданам социальной помощи.</p> <p>Содержание данного вида разрешенного использования включает в себя содержание видов разрешенного использования с кодами 3.2.1–3.2.4</p>	<p>количество этажей – 8, из них этажность – 5</p>	не подлежат установлению	60	<p>расстояние до места допустимого размещения объекта капитального строительства от границы земельного участка, смежной с линией объекта улично-дорожной сети (улица, площадь, проспект, бульвар, шоссе), - 5 м; смежной с линией объекта улично-дорожной сети (проезд, переулок, тупик), - 3 м; смежной с другим земельным участком, – 3 м; смежной с землями, находящимися в государственной или муниципальной собственности (не относящимися к объектам улично-дорожной сети), - 3 м</p> <p><*></p>	<***>
47.	Дома социального обслуживания (3.2.1)	<p>размещение зданий, предназначенных для размещения домов престарелых, домов ребенка, детских домов, пунктов</p>	<p>количество этажей – 8, из них этажность – 5</p>	не подлежат установлению	60	<p>расстояние до места допустимого размещения объекта капитального строительства от границы</p>	<***>

1	2	3	4	5	6	7	8
		<p>ночлега для бездомных граждан; размещение объектов капитального строительства для временного размещения вынужденных переселенцев, лиц, признанных беженцами</p>				<p>земельного участка, смежной с линией объекта улично-дорожной сети (улица, площадь, проспект, бульвар, шоссе), - 5 м; смежной с линией объекта улично-дорожной сети (проезд, переулок, тупик), - 3 м; смежной с другим земельным участком, – 3 м; смежной с землями, находящимися в государственной или муниципальной собственности (не относящимися к объектам улично-дорожной сети), - 3 м <*></p>	
48.	<p>Оказание социальной помощи населению (3.2.2)</p>	<p>размещение зданий, предназначенных для служб психологической и бесплатной юридической помощи, социальных, пенсионных и иных служб (службы занятости населения, пункты питания малоимущих граждан), в которых осуществляется прием граждан по вопросам оказания социальной помощи и назначения социальных или пенсионных выплат, а также для размещения общественных некоммерческих организаций: некоммерческих фондов, благотворительных организаций, клубов по интересам</p>	<p>количество этажей – 8, из них этажность – 5</p>	<p>не подлежат установлению</p>	60	<p>расстояние до места допустимого размещения объекта капитального строительства от границы земельного участка, смежной с линией объекта улично-дорожной сети (улица, площадь, проспект, бульвар, шоссе), - 5 м; смежной с линией объекта улично-дорожной сети (проезд, переулок, тупик), - 3 м; смежной с другим земельным участком, – 3 м; смежной с землями, находящимися в государственной или муниципальной собственности (не относящимися к объектам улично-дорожной сети), - 3 м <*></p>	<***>

1	2	3	4	5	6	7	8
49.	Оказание услуг связи (3.2.3)	размещение зданий, предназначенных для размещения пунктов оказания услуг почтовой, телеграфной, междугородней и международной телефонной связи	количество этажей – 8, из них этажность – 5	не подлежат установлению	60	расстояние до места допустимого размещения объекта капитального строительства от границы земельного участка, смежной с линией объекта улично-дорожной сети (улица, площадь, проспект, бульвар, шоссе), - 5 м; смежной с линией объекта улично-дорожной сети (проезд, переулок, тупик), - 3 м; смежной с другим земельным участком, – 3 м; смежной с землями, находящимися в государственной или муниципальной собственности (не относящимися к объектам улично-дорожной сети), - 3 м <*>	<***>
50.	Общежития (3.2.4)	размещение зданий, предназначенных для размещения общежитий, предназначенных для проживания граждан на время их работы, службы или обучения, за исключением зданий, размещение которых предусмотрено содержанием вида разрешенного использования с кодом 4.7	количество этажей – 8, из них этажность – 5	не подлежат установлению	60	расстояние до места допустимого размещения объекта капитального строительства от границы земельного участка, смежной с линией объекта улично-дорожной сети (улица, площадь, проспект, бульвар, шоссе), - 5 м; смежной с линией объекта улично-дорожной сети (проезд, переулок, тупик), - 3 м; смежной с другим земельным участком, – 3 м; смежной с землями, находящимися в государственной или	<***>

1	2	3	4	5	6	7	8
						муниципальной собственности (не относящимися к объектам улично-дорожной сети), - 3 м <*>	
51.	Бытовое обслуживание (3.3)	размещение объектов капитального строительства, предназначенных для оказания населению или организациям бытовых услуг (похоронные бюро)	количество этажей – 6, из них этажность – 3	не подлежат установлению	60	расстояние до места допустимого размещения объекта капитального строительства от границы земельного участка, смежной с линией объекта улично-дорожной сети (улица, площадь, проспект, бульвар, шоссе), - 5 м; смежной с линией объекта улично-дорожной сети (проезд, переулок, тупик), - 3 м; смежной с другим земельным участком, – 3 м; смежной с землями, находящимися в государственной или муниципальной собственности (не относящимися к объектам улично-дорожной сети), - 3 м <*>	<***> <****>
52.	Религиозное использование (3.7)	размещение зданий и сооружений религиозного использования. Содержание данного вида разрешенного использования включает в себя содержание видов разрешенного использования с кодами 3.7.1–3.7.2	не подлежит установлению	не подлежат установлению	60	расстояние до места допустимого размещения объекта капитального строительства от границы земельного участка, смежной с линией объекта улично-дорожной сети (улица, площадь, проспект, бульвар, шоссе), - 5 м; смежной с линией объекта улично-дорожной сети (проезд,	<***>

1	2	3	4	5	6	7	8
						<p>переулок, тупик), - 3 м; смежной с другим земельным участком, – 3 м; смежной с землями, находящимися в государственной или муниципальной собственности (не относящимися к объектам улично-дорожной сети), - 3 м <*></p>	
53.	<p>Осуществление религиозных обрядов (3.7.1)</p>	<p>размещение зданий и сооружений, предназначенных для совершения религиозных обрядов и церемоний (в том числе церкви, соборы, храмы, часовни, мечети, моельные дома, синагоги)</p>	<p>не подлежит установлению</p>	<p>не подлежат установлению</p>	60	<p>расстояние до места допустимого размещения объекта капитального строительства от границы земельного участка, смежной с линией объекта улично-дорожной сети (улица, площадь, проспект, бульвар, шоссе), - 5 м; смежной с линией объекта улично-дорожной сети (проезд, переулок, тупик), - 3 м; смежной с другим земельным участком, – 3 м; смежной с землями, находящимися в государственной или муниципальной собственности (не относящимися к объектам улично-дорожной сети), - 3 м <*></p>	<***>
54.	<p>Религиозное управление и образование (3.7.2)</p>	<p>размещение зданий, предназначенных для постоянного местонахождения духовных лиц, паломников и послушников в связи с осуществлением ими религиозной службы, а также для</p>	<p>не подлежит установлению</p>	<p>не подлежат установлению</p>	60	<p>расстояние до места допустимого размещения объекта капитального строительства от границы земельного участка, смежной с линией объекта улично-</p>	<***>

1	2	3	4	5	6	7	8
		<p>осуществления благотворительной и религиозной образовательной деятельности (монастыри, скиты, дома священнослужителей, воскресные и религиозные школы, семинарии, духовные училища)</p>				<p>дорожной сети (улица, площадь, проспект, бульвар, шоссе), - 5 м; смежной с линией объекта улично-дорожной сети (проезд, переулок, тупик), - 3 м; смежной с другим земельным участком, – 3 м; смежной с землями, находящимися в государственной или муниципальной собственности (не относящимися к объектам улично-дорожной сети), - 3 м <*></p>	
55.	<p>Амбулаторное ветеринарное обслуживание (3.10.1)</p>	<p>размещение объектов капитального строительства, предназначенных для оказания ветеринарных услуг без содержания животных</p>	<p>не подлежит установлению</p>	<p>не подлежат установлению</p>	<p>не подлежит установлению</p>	<p>расстояние до места допустимого размещения объекта капитального строительства от границы земельного участка, смежной с линией объекта улично-дорожной сети (улица, площадь, проспект, бульвар, шоссе), - 5 м; смежной с линией объекта улично-дорожной сети (проезд, переулок, тупик), - 3 м; смежной с другим земельным участком, – 3 м; смежной с землями, находящимися в государственной или муниципальной собственности (не относящимися к объектам улично-дорожной сети), - 3 м <*></p>	<p><***></p>

1	2	3	4	5	6	7	8
56.	Объекты торговли (торговые центры, торгово-развлекательные центры (комплексы) (4.2)	размещение объектов капитального строительства, общей площадью свыше 5000 кв. м с целью размещения одной или нескольких организаций, осуществляющих продажу товаров, и (или) оказание услуг в соответствии с содержанием видов разрешенного использования с кодами 4.5, 4.6, 4.8 – 4.8.2; размещение гаражей и (или) стоянок для автомобилей сотрудников и посетителей торгового центра	количество этажей – 15, из них этажность – 12	не подлежат установлению	на уровне поверхности земли – 60, ниже отметки земли – 90	расстояние до места допустимого размещения объекта капитального строительства от границы земельного участка, смежной с линией объекта улично-дорожной сети (улица, площадь, проспект, бульвар, шоссе), - 5 м; смежной с линией объекта улично-дорожной сети (проезд, переулок, тупик), - 3 м; смежной с другим земельным участком, – 3 м; смежной с землями, находящимися в государственной или муниципальной собственности (не относящимися к объектам улично-дорожной сети), - 3 м <*>	<***>
57.	Рынки (4.3)	размещение объектов капитального строительства, сооружений, предназначенных для организации постоянной или временной торговли (ярмарка, рынок, базар), с учетом того, что каждое из торговых мест не располагает торговой площадью более 200 кв. м; размещение гаражей и (или) стоянок для автомобилей сотрудников и посетителей рынка	количество этажей – 6, из них этажность – 3	не подлежат установлению	не подлежит установлению	расстояние до места допустимого размещения объекта капитального строительства от границы земельного участка, смежной с линией объекта улично-дорожной сети (улица, площадь, проспект, бульвар, шоссе), - 5 м; смежной с линией объекта улично-дорожной сети (проезд, переулок, тупик), - 3 м; смежной с другим земельным участком, – 3 м; смежной с землями, находящимися в государственной или муниципальной собственности (не относящимися к объектам улично-дорожной сети), - 3 м <*>	<***>

1	2	3	4	5	6	7	8
						муниципальной собственности (не относящимися к объектам улично-дорожной сети), - 3 м <***>	
58.	Развлекательные мероприятия (4.8.1)	размещение зданий и сооружений, предназначенных для организации развлекательных мероприятий, путешествий, для размещения дискотек и танцевальных площадок, ночных клубов, аквапарков, боулинга, аттракционов и т. п., игровых автоматов (кроме игрового оборудования, используемого для проведения азартных игр), игровых площадок	количество этажей – 6, из них этажность – 3	не подлежат установлению	на уровне поверхности земли – 60, ниже отметки земли – 90	расстояние до места допустимого размещения объекта капитального строительства от границы земельного участка, смежной с линией объекта улично-дорожной сети (улица, площадь, проспект, бульвар, шоссе), - 5 м; смежной с линией объекта улично-дорожной сети (проезд, переулок, тупик), - 3 м; смежной с другим земельным участком, – 3 м; смежной с землями, находящимися в государственной или муниципальной собственности (не относящимися к объектам улично-дорожной сети), - 3 м <***>	<***>
59.	Проведение азартных игр (4.8.2)	размещение зданий и сооружений, предназначенных для размещения букмекерских контор	количество этажей – 6, из них этажность – 3	не подлежат установлению	60	расстояние до места допустимого размещения объекта капитального строительства от границы земельного участка, смежной с линией объекта улично-дорожной сети (улица, площадь, проспект, бульвар, шоссе), - 5 м; смежной с линией объекта улично-дорожной сети (проезд,	<***>

1	2	3	4	5	6	7	8
						<p>переулок, тупик), - 3 м; смежной с другим земельным участком, - 3 м; смежной с землями, находящимися в государственной или муниципальной собственности (не относящимися к объектам улично-дорожной сети), - 3 м <***></p>	
60.	Служебные гаражи (4.9)	<p>размещение постоянных или временных гаражей, стоянок для хранения служебного автотранспорта, используемого в целях осуществления видов деятельности, предусмотренных видами разрешенного использования с кодами 3.0, 4.0, а также для стоянки и хранения транспортных средств общего пользования, в том числе в депо</p>	<p>для гаражей боксового типа, отдельно стоящих количество этажей – 2, из них этажность – 1; 5 – для подземных стоянок; 9 – для наземных стоянок</p>	<p>минимальная площадь земельного участка – 18 кв. м, максимальная площадь земельного участка – не подлежит установлению</p>	90	<p>расстояние до места допустимого размещения объекта капитального строительства от границы земельного участка, смежной с линией объекта улично-дорожной сети (улица, площадь, проспект, бульвар, шоссе), - 5 м; смежной с линией объекта улично-дорожной сети (проезд, переулок, тупик), - 3 м; смежной с другим земельным участком, - 3 м; смежной с землями, находящимися в государственной или муниципальной собственности (не относящимися к объектам улично-дорожной сети), - 3 м <***>.</p> <p>Расстояние до стены подземной автостоянки от границы земельного участка, смежной с линией объекта улично-дорожной сети, не нормируется; смежной с другим земельным участком,</p>	<***>

1	2	3	4	5	6	7	8
						землями, находящимися в государственной или муниципальной собственности (не относящимися к объектам улично-дорожной сети), – 1 м	
61.	Заправка транспортных средств (4.9.1.1)	размещение автозаправочных станций; размещение магазинов сопутствующей торговли, зданий для организации общественного питания в качестве объектов дорожного сервиса	количество этажей – 5, из них этажность – 2	не подлежат установлению	не подлежит установлению	расстояние до места допустимого размещения объекта капитального строительства от границы земельного участка, смежной с линией объекта улично-дорожной сети (улица, площадь, проспект, бульвар, шоссе), - 5 м; смежной с линией объекта улично-дорожной сети (проезд, переулок, тупик), - 3 м; смежной с другим земельным участком, – 3 м; смежной с землями, находящимися в государственной или муниципальной собственности (не относящимися к объектам улично-дорожной сети), - 3 м <*>	<***>
62.	Автомобильные мойки (4.9.1.3)	размещение автомобильных моек, а также размещение магазинов сопутствующей торговли	количество этажей – 5, из них этажность – 2	не подлежат установлению	не подлежит установлению	расстояние до места допустимого размещения объекта капитального строительства от границы земельного участка, смежной с линией объекта улично-дорожной сети (улица, площадь, проспект, бульвар, шоссе), - 5 м; смежной с линией объекта улично-	<***>

1	2	3	4	5	6	7	8
						<p>дорожной сети (проезд, переулок, тупик), - 3 м; смежной с другим земельным участком, - 3 м; смежной с землями, находящимися в государственной или муниципальной собственности (не относящимися к объектам улично-дорожной сети), - 3 м <*></p>	
63.	Ремонт автомобилей (4.9.1.4)	размещение мастерских, предназначенных для ремонта и обслуживания автомобилей, и прочих объектов дорожного сервиса, а также размещение магазинов сопутствующей торговли	количество этажей – 5, из них этажность – 2	не подлежат установлению	не подлежит установлению	<p>расстояние до места допустимого размещения объекта капитального строительства от границы земельного участка, смежной с линией объекта улично-дорожной сети (улица, площадь, проспект, бульвар, шоссе), - 5 м; смежной с линией объекта улично-дорожной сети (проезд, переулок, тупик), - 3 м; смежной с другим земельным участком, - 3 м; смежной с землями, находящимися в государственной или муниципальной собственности (не относящимися к объектам улично-дорожной сети), - 3 м <*></p>	<***>
64.	Выставочно-ярмарочная деятельность (4.10)	размещение объектов капитального строительства, сооружений, предназначенных для осуществления выставочно-ярмарочной и конгрессной	не подлежит установлению	не подлежат установлению	60	<p>расстояние до места допустимого размещения объекта капитального строительства от границы земельного участка, смежной с</p>	<***>

1	2	3	4	5	6	7	8
		<p>деятельности, включая деятельность, необходимую для обслуживания указанных мероприятий (застройка экспозиционной площади, организация питания участников мероприятий)</p>				<p>линией объекта улично-дорожной сети (улица, площадь, проспект, бульвар, шоссе), - 5 м; смежной с линией объекта улично-дорожной сети (проезд, переулок, тупик), - 3 м; смежной с другим земельным участком, – 3 м; смежной с землями, находящимися в государственной или муниципальной собственности (не относящимися к объектам улично-дорожной сети), - 3 м <*></p>	
65.	Связь (6.8)	<p>размещение объектов связи, радиовещания, телевидения, включая воздушные радиорелейные, надземные и подземные кабельные линии связи, линии радиотелефонии, антенные поля, усилительные пункты на кабельных линиях связи, инфраструктуру спутниковой связи и телерадиовещания, за исключением объектов связи, размещение которых предусмотрено содержанием видов разрешенного использования с кодами 3.1.1, 3.2.3</p>	не подлежит установлению	не подлежат установлению	не подлежит установлению	<p>расстояние до места допустимого размещения объекта капитального строительства от границы земельного участка, смежной с линией объекта улично-дорожной сети (улица, площадь, проспект, бульвар, шоссе), - 5 м; смежной с линией объекта улично-дорожной сети (проезд, переулок, тупик), - 3 м; смежной с другим земельным участком, – 3 м; смежной с землями, находящимися в государственной или муниципальной собственности (не относящимися к объектам улично-дорожной сети), - 3 м <*></p>	<***>

1	2	3	4	5	6	7	8
66.	Обеспечение обороны и безопасности (8.0)	размещение объектов капитального строительства, необходимых для подготовки и поддержания в боевой готовности Вооруженных Сил Российской Федерации, других войск, воинских формирований и органов управлений ими (размещение военных организаций, внутренних войск, учреждений и других объектов, дислокация войск и сил флота), проведение воинских учений и других мероприятий, направленных на обеспечение боевой готовности воинских частей; размещение зданий военных училищ, военных институтов, военных университетов, военных академий; размещение объектов, обеспечивающих осуществление таможенной деятельности	количество этажей – 11, из них этажность – 8	не подлежат установлению	на уровне поверхности земли – 60, ниже отметки земли – 90	расстояние до места допустимого размещения объекта капитального строительства от границы земельного участка, смежной с линией объекта улично-дорожной сети (улица, площадь, проспект, бульвар, шоссе), - 5 м; смежной с линией объекта улично-дорожной сети (проезд, переулок, тупик), - 3 м; смежной с другим земельным участком, – 3 м; смежной с землями, находящимися в государственной или муниципальной собственности (не относящимися к объектам улично-дорожной сети), - 3 м <*>	<***>
Вспомогательные виды разрешенного использования территориальной зоны «Ж-0. Зона застройки многоэтажными жилыми домами (9 этажей и более)»							
67.	Предоставление коммунальных услуг (3.1.1)	размещение зданий и сооружений, обеспечивающих поставку воды, тепла, электричества, газа, отвод канализационных стоков, очистку и уборку объектов недвижимости (котельных, водозаборов, очистных сооружений, насосных станций, водопроводов, линий электропередач, трансформаторных подстанций, газопроводов, линий связи,	не подлежит установлению	не подлежат установлению	не подлежит установлению	не подлежат установлению	<***>

1	2	3	4	5	6	7	8
		<p>телефонных станций, канализаций, стоянок, гаражей и мастерских для обслуживания уборочной и аварийной техники, сооружений, необходимых для сбора и плавки снега)</p>					
68.	<p>Благоустройство территории (12.0.2)</p>	<p>размещение декоративных, технических, планировочных, конструктивных устройств, элементов озеленения, различных видов оборудования и оформления, малых архитектурных форм, некапитальных нестационарных строений и сооружений, информационных щитов и указателей, применяемых как составные части благоустройства территории, общественных туалетов</p>	<p>не подлежит установлению</p>	<p>не подлежат установлению</p>	<p>не подлежит установлению</p>	<p>не подлежат установлению</p>	<p><***></p>

<*> В условиях строительства и реконструкции, когда размеры земельных участков меньше установленных градостроительным регламентом минимальных размеров земельных участков либо конфигурация, инженерно-геологические или иные характеристики которых неблагоприятны для застройки, а также в целях соответствия архитектурно-градостроительному облику сложившейся застройки, указанные расстояния могут быть сокращены при соблюдении требований технических регламентов, норм инсоляции, освещенности и противопожарных требований, а также обеспечении непросматриваемости жилых помещений из окна в окно.

<***> 1. При наличии установленных документацией по планировке территории:

красных линий расстояние до места допустимого размещения объекта капитального строительства определяется от красной линии улицы, площади, проспекта, бульвара, шоссе – 5 м; проезда, переулка, тупика – 3 м; для отдельно стоящих гаражей для собственных нужд – не подлежит установлению;

красных линий, установленных вне объектов улично-дорожной сети, в целях строительства (реконструкции) сооружений инженерной инфраструктуры – не подлежит установлению;

линий отступа от красных линий в целях определения мест допустимого размещения объектов капитального строительства (линии регулирования застройки) – соответствует линии регулирования застройки.

2. Для видов разрешенного использования «Для индивидуального жилищного строительства (2.1)», «Блокированная жилая застройка (2.3)» в случае реконструкции в условиях сложившейся застройки допускается принимать существующие значения отступов от границы земельного участка, смежной с линией объекта улично-дорожной сети, по отношению ко всей границе земельного участка.

В случае реконструкции иных объектов капитального строительства в условиях сложившейся застройки допускается сохранение существующих отступов объекта капитального строительства от границы земельного участка, смежной с линией улично-дорожной сети, смежной с землями государственной или муниципальной собственности.

3. В случае строительства или реконструкции объекта капитального строительства место допустимого размещения данного объекта не может пересекать границы земельного участка и (или) установленные красные линии.

<***> Иные предельные параметры разрешенного строительства, реконструкции объектов капитального строительства, относящиеся ко всем видам разрешенного использования зоны Ж-0:

1. При размещении зданий, строений и сооружений в данной территориальной зоне должны соблюдаться установленные

законодательством нормы пожарной безопасности, обеспечения санитарно-эпидемиологического благополучия населения, нормативные противопожарные и санитарно-эпидемиологические разрывы между зданиями, строениями и сооружениями, в том числе и расположенными на смежных земельных участках, а также технические регламенты, национальные стандарты и правила.

В случае реконструкции объекта капитального строительства, построенного до вступления в силу настоящих Правил, допускается сохранение существующих параметров объекта капитального строительства, если такая реконструкция не приводит к изменению внешних объемно-пространственных характеристик объекта, без дополнительных разрешений и согласований.

2. Все строения в границах земельного участка должны быть обеспечены системами водоотведения с кровли с целью предотвращения подтопления смежных земельных участков и строений.

3. Требования к ограждению земельных участков, предназначенных для индивидуального жилищного строительства:

высота ограждений земельных участков со стороны улично-дорожной сети должна быть не более 2,5 метра. Конструкция и внешний вид ограждения должны соответствовать решениям фасадов и применяемым отделочным материалам домовладения, расположенного на ограждаемом участке. Рекомендуется конструкцию и высоту ограждения выполнять единообразно на протяжении одного квартала с обеих сторон улицы;

ворота в заборе разрешается устанавливать только со стороны территорий общего пользования;

ограждения между смежными земельными участками должны быть высотой не более 2 метров и выполняться из свето-аэропрозрачного материала и должны быть проветриваемыми на высоту не менее 0,3 метра от уровня земли;

при условии соблюдения норм инсоляции и освещенности жилых помещений и по взаимному согласию смежных землепользователей допускается устройство сплошных ограждений из качественных и эстетически выполненных элементов. При общей толщине конструкции ограждения до 100 миллиметров ограждение допускается устанавливать по центру межевой границы участка, при большей толщине конструкции – смещать в сторону участка инициатора ограждения на величину превышения указанной нормы.

4. Минимальные расстояния от зданий, сооружений, коммуникаций, инженерных сетей до деревьев с диаметром кроны до 5 метров и кустарников приведены в таблице 7.

Сооружение, здание, коммуникация, инженерная сеть	Расстояния до оси растения, метров	
	деревя	кустарника
От наружных стен зданий и сооружений	5,0	1,5
От наружных стен общеобразовательных организаций и дошкольных образовательных организаций	10,0	1,5
От края тротуаров	0,7	0,5
От края проезжей части, улиц, кромок укрепленных полос, обочины дорог и бровок канав	2,0	1,0
От мачт и опор осветительной сети, колонн и эстакад	4,0	-
От подошвы откосов, террас	1,0	0,5
От подошвы и внутренней грани подпорных стенок	3,0	1,0
От подземных сетей:		
газопровода, канализации	1,5	-
теплотрасс	2,0	1,0
водопровода, дренажа	2,0	-
силовых кабелей и кабелей связи	2,0	0,7

Приведенные в таблице 7 нормы относятся к деревьям с диаметром кроны не более 5 метров и должны быть соответственно увеличены для деревьев большего диаметра на расстояние, превышающее диаметр кроны в 5 метров.

До границы смежного земельного участка расстояния по санитарно-бытовым условиям должны быть не менее: от стволов высокорослых деревьев – 4 метров, от стволов среднерослых деревьев – 2 метров, от кустарников – 1 метра.

5. Расстояние между жилым домом (строением) и границей смежного участка измеряется от цоколя жилого дома (строения) или от стены жилого дома (строения) при отсутствии цоколя, если элементы жилого дома (строения) – эркер, крыльцо, навес, свес крыши и другие элементы выступают не более чем на 0,5 метра от плоскости стены. Если элементы второго и последующих этажей жилого дома (строения) выступают более чем на 0,5 метра из плоскости наружной стены, расстояние между жилым домом (строением), красной линией, линией регулирования застройки и границей смежного участка измеряется от выступающих частей или от проекции их на землю (балконы, архитектурные элементы фасада здания второго и последующих этажей). Крыльцо, пандус, отмостка и любые выступающие части объектов капитального строительства при проекции их на землю должны располагаться в границах предоставленного (приобретенного)

земельного участка.

6. Для многоквартирных жилых домов принимается норма расчета не менее 0,75 машино-места или парковочного места на одну квартиру стандартного жилья и не менее 1,5 машино-места или парковочного места на одну квартиру жилья бизнес-класса с размещением 100 процентов в границах земельного участка под многоквартирным домом. Размещение модульных быстровозводимых стоянок автомобилей механизированного, полумеханизированного типов не допускается.

Нормы расчета стоянок автомобилей для иных объектов определяются в соответствии с таблицей 8.

Таблица 8

№ п/п	Виды объекта	Расчетная единица	Число машино-мест и (или) парковочных мест на расчетную единицу
1	2	3	4
1.	Учреждения управления, кредитно-финансовые и юридические учреждения (деловое управление, банковская и страховая деятельность) в том числе с залами для посетителей	100 работающих	6 12
2.	Научные, проектные организации, офисы, специальные учебные заведения	100 работающих или учащихся	10
3.	Офисы с залами для посетителей	100 работающих	20
4.	Спортивные здания и сооружения: с трибунами зрителей без трибун для зрителей	100 мест	15 4
5.	Кинотеатры, концертные и выставочные залы, музеи	100 мест или посетителей	13
6.	Парки культуры и отдыха, пляжи	100 посетителей	6
7.	Гостиницы	100 посетителей и персонала единовременно	6
8.	Магазины, торговые центры: магазины торговой площадью не более 100 кв. м включительно магазины торговой площадью более 100 кв. м до 400 кв.м включительно	на 100 кв. м торговой площади	2 6
	магазины торговой площадью более 400 кв. м		10

1	2	3	4
9.	Рынки	50 торговых мест	23
10.	Предприятия бытового обслуживания	100 посетителей	6
11.	Рестораны, кафе вместимостью 15 посадочных мест и более	100 мест	13

По туристическим маршрутам города Ставрополя следует предусматривать стоянки туристических автобусов и легковых автомобилей, принадлежащих туристам. Указанные стоянки должны быть размещены с учетом обеспечения удобных подходов к объектам туристического осмотра, но не далее 500 метров от них и не нарушать целостный характер исторической среды.

7. Допустимые площади озелененной территории земельных участков определяются в соответствии с таблицей 9.

Таблица 9

№ п/п	Вид разрешенного использования земельного участка	Площадь озелененной территории, %
1.	Для индивидуального жилищного строительства	40 и более
2.	Многоэтажная, среднеэтажная, малоэтажная жилая застройка, блокированная жилая застройка	25 и более
3.	Образование и просвещение	50 и более от площади территории, свободной от застройки и физкультурно-спортивных площадок
4.	Для размещения прочих объектов, за исключением коммунальных объектов, объектов транспорта	10 и более
5.	Земельные участки (территории) общего пользования	не подлежит установлению

К озелененной территории земельного участка относятся части участка и (или) объекта капитального строительства, которые не заняты временными сооружениями, тротуарами или проездами с твердым покрытием и при этом полностью или частично покрыты зелеными насаждениями, доступными для всех пользователей объектов, расположенных на земельном участке.

Озелененная территория земельного участка может быть оборудована: площадками отдыха, детскими площадками, открытыми спортивными площадками, грунтовыми пешеходными дорожками, другими подобными объектами. Площадь, занимаемая объектами, которыми может быть оборудована озелененная территория земельного участка, не должна превышать 50 процентов площади озелененной территории.

Допускается частичное размещение элементов благоустройства и озеленения на эксплуатируемой кровле, при этом приоритетное значение имеет размещение элементов благоустройства и озеленения на уровне земли.

Используемая при благоустройстве территории земельного участка газонная решетка (бетонная, металлическая, полимерная и из других материалов) при подсчете площади озелененной территории земельного участка не учитывается.

<****> Использование земельных участков и объектов капитального строительства при предоставлении ритуальных услуг:

при предоставлении ритуальных услуг использование земельного участка и объекта капитального строительства осуществляется физическими и юридическими лицами в соответствии с требованиями законодательства с учетом ограничений, установленных настоящими Правилами и правилами благоустройства территории города Ставрополя;

похоронные бюро, организации, предоставляющие ритуальные услуги, следует размещать в специально выделенном для этих целей отдельно стоящем объекте капитального строительства, расположенном на земельном участке, вид разрешенного использования которого позволяет осуществление данного вида деятельности;

объекты капитального строительства, в которых осуществляется предоставление ритуальных услуг, размещаются при условии наличия зоны моральной защиты, которая обеспечивает визуальную защиту таких объектов, в том числе входы и выходы, закрывает их обзор со стороны территорий общего пользования, жилых домов, организаций, осуществляющих образовательную деятельность, медицинских организаций и организаций культуры, а также автомобильных дорог общего пользования.

Расчетные показатели минимально допустимого уровня обеспеченности территории объектами коммунальной, транспортной, социальной инфраструктур и расчетные показатели максимально допустимого уровня территориальной доступности указанных объектов для населения при осуществлении деятельности по комплексному развитию территории приведены в таблице 10.

Таблица 10

Наименование вида объекта	Тип расчетного показателя	Наименование расчетного показателя, единица измерения	Значение расчетного показателя
1	2	3	4
Дошкольные образовательные учреждения общего типа	расчетный показатель минимально допустимого уровня обеспеченности	количество мест на 1 тысячу человек	59
	расчетный показатель максимально допустимого уровня территориальной доступности	пешеходная (транспортная) доступность, мин. в одну сторону	20
Общеобразовательные	расчетный показатель минимально	количество мест	122

1	2	3	4
организации	допустимого уровня обеспеченности	на 1 тысячу человек	
	расчетный показатель максимально допустимого уровня территориальной доступности	пешеходная (транспортная) доступность, мин. в одну сторону	30
Поликлиники и больницы	расчетный показатель минимально допустимого уровня обеспеченности	численность обслуживаемого населения, тыс. чел. на 1 объект	20 000-50 000
	расчетный показатель максимально допустимого уровня территориальной доступности	пешеходная (транспортная) доступность, мин. в одну сторону	40
Станции (подстанции) скорой медицинской помощи	расчетный показатель минимально допустимого уровня обеспеченности	количество объектов, ед. на 50 тыс. чел.	1
	расчетный показатель максимально допустимого уровня территориальной доступности	транспортная доступность, мин. в одну сторону	20
Аптеки	расчетный показатель минимально допустимого уровня обеспеченности	количество объектов	не нормируется
	расчетный показатель максимально допустимого уровня территориальной доступности	пешеходная доступность, мин. в одну сторону	10
Плавательный бассейн общего пользования	расчетный показатель минимально допустимого уровня обеспеченности	количество объектов, ед. на 20 тыс. чел.	1
	расчетный показатель максимально допустимого уровня территориальной доступности	пешеходная (транспортная) доступность, мин. в одну сторону	30
Магазины продовольственных товаров	расчетный показатель минимально допустимого уровня обеспеченности	количество кв.м торговой площади на 1 тыс. человек	100
	расчетный показатель максимально допустимого уровня территориальной доступности	пешеходная (транспортная) доступность, мин. в одну сторону	10
Объекты электропотребления	расчетный показатель минимально допустимого уровня обеспеченности	объем электропотребления, кВт ч/год на 1 чел.	2200
	расчетный показатель максимально допустимого уровня территориальной доступности	не нормируется	
Объекты водоснабжения	расчетный показатель минимально допустимого уровня обеспеченности	объем водопотребления, л/сут. на 1 чел.	140
	расчетный показатель максимально допустимого уровня территориальной доступности	не нормируется	
Объекты водоотведения	расчетный показатель минимально допустимого уровня обеспеченности	объем водоотведения, л/сут. на 1 чел.	140
	расчетный показатель максимально допустимого уровня территориальной доступности	не нормируется	
Объекты газоснабжения (при горячем водоснабжении от газовых водонагревателей)	расчетный показатель минимально допустимого уровня обеспеченности	объем газопотребления, куб.м/год на 1 чел.	300
	расчетный показатель максимально допустимого уровня территориальной доступности	не нормируется	

1	2	3	4
Остановочные пункты городского общественного пассажирского транспорта	расчетный показатель минимально допустимого уровня обеспеченности	не нормируется	
	расчетный показатель максимально допустимого уровня территориальной доступности	пешеходная доступность, м в одну сторону	500
Объекты для хранения легковых автомобилей постоянного населения, расположенные вблизи от мест проживания	расчетный показатель минимально допустимого уровня обеспеченности	количество машиномест на 1 квартиру многоквартирного жилого дома	0,75
	расчетный показатель максимально допустимого уровня территориальной доступности	пешеходная доступность, м в одну сторону	800
Места накопления твердых коммунальных отходов	расчетный показатель минимально допустимого уровня обеспеченности	количество контейнерных площадок, ед.	6
	расчетный показатель максимально допустимого уровня территориальной доступности	расстояние от контейнерных и (или) специальных площадок до жилых домов, м в одну сторону	100

Статья 37. Ж-1. Зона застройки среднеэтажными жилыми домами (от 5 до 8 этажей, включая мансардный)

Зона предназначена для застройки среднеэтажными жилыми домами высотой не выше 8 этажей, а также для размещения необходимых для обслуживания жителей данной зоны объектов социальной инфраструктуры и социального обслуживания, коммунально-бытового назначения, объектов здравоохранения, объектов инженерной и транспортной инфраструктуры, иных объектов согласно градостроительному регламенту. Требования к архитектурно-градостроительному облику объектов капитального строительства, а также порядок его согласования установлены статьей 25 настоящих Правил.

Виды разрешенного использования земельных участков и объектов капитального строительства зоны застройки среднеэтажными жилыми домами приведены в таблице 11 настоящих Правил.

Таблица 11

№ п/п	Наименование вида разрешенного использования земельного участка (код (числовое обозначение) вида разрешенного использования земельного участка)	Характеристика вида разрешенного использования	Предельные размеры земельных участков и предельные параметры разрешенного строительства, реконструкции объектов капитального строительства				
			Предельное количество этажей зданий, строений, сооружений	Предельные (минимальные и (или) максимальные) размеры земельных участков, в том числе их площадь, кв. м	Максимальный процент застройки в границах земельного участка	Минимальные отступы от границ земельных участков	Иные предельные параметры
1	2	3	4	5	6	7	8
Основные виды разрешенного использования территориальной зоны «Ж-1. Зона застройки среднеэтажными жилыми домами (от 5 до 8 этажей, включая мансардный)»							
1.	Среднеэтажная жилая застройка (2.5)	размещение многоквартирных домов этажностью не выше восьми этажей; благоустройство и озеленение; размещение подземных гаражей и автостоянок; обустройство спортивных и детских площадок, площадок для отдыха; размещение объектов обслуживания жилой застройки во встроенных, пристроенных и встроенно-пристроенных помещениях многоквартирного дома, если общая площадь таких помещений в многоквартирном доме не	количество этажей – 11, из них этажность – 8	не подлежат установлению	на уровне поверхности земли – 40, ниже отметки земли – 90	расстояние до места допустимого размещения объекта капитального строительства от границы земельного участка, смежной с линией объекта улично-дорожной сети (улица, площадь, проспект, бульвар, шоссе), - 5 м; смежной с линией объекта улично-дорожной сети (проезд, переулок, тупик), - 3 м; смежной с другим земельным участком, – 3 м; смежной с землями, находящимися в государственной или муниципальной собственности (не относящимися к объектам улично-дорожной сети), - 3 м <***>. Расстояние до стены подземной части объекта капитального строительства от границы земельного участка, смежной с	между длинными сторонами жилых зданий принимаются расстояния (бытовые разрывы): для жилых зданий с количеством этажей 2 – 3 этажа – не менее 15 м; для жилых зданий с количеством этажей от 4 включительно – в соответствии с нормами инсоляции,

1	2	3	4	5	6	7	8
		составляет более 20% общей площади помещений дома				линией объекта улично-дорожной сети, не нормируется; смежной с другим земельным участком – 1 м; землями, находящимися в государственной или муниципальной собственности (не относящимися к объектам улично-дорожной сети), – 1 м	освещенности и противопожарных требований, но не менее 20 м <*> <***>
2.	Хранение автотранспорта (2.7.1)	размещение отдельно стоящих и пристроенных гаражей, в том числе подземных, предназначенных для хранения автотранспорта, в том числе с разделением на машино-места, за исключением гаражей, размещение которых предусмотрено содержанием видов разрешенного использования с кодами 2.7.2, 4.9	для гаражей боксового типа, отдельно стоящих, в том числе в гаражных, гаражно-строительных кооперативах количество этажей – 2, из них этажность – 1; 5 - для подземных стоянок; 5 – для наземных стоянок	для гаража отдельно стоящего или боксового типа минимальная площадь земельного участка – 16 кв.м, максимальная площадь земельного участка – 40 кв. м включительно, в остальных случаях не подлежат установлению	не подлежит установлению	для гаражей боксового типа, отдельно стоящих расстояние до стены объекта капитального строительства от границ земельного участка не нормируется. Расстояние до стены подземной автостоянки от границы земельного участка, смежной с линией объекта улично-дорожной сети, не нормируется; смежной с другим земельным участком – 1 м; землями, находящимися в государственной или муниципальной собственности (не относящимися к объектам улично-дорожной сети), – 1 м. Для наземных автостоянок расстояние до места допустимого размещения объекта капитального строительства от границы земельного участка, смежной с линией объекта улично-дорожной сети (улица, площадь, проспект, бульвар, шоссе) – 5 м; смежной с линией объекта улично-дорожной сети (проезд, переулок, тупик) – 3 м; смежной с другим земельным участком – 3 м;	<***>

1	2	3	4	5	6	7	8
						смежной с землями, находящимися в государственной или муниципальной собственности (не относящимися к объектам улично-дорожной сети) – 3 м <***>	
3.	Коммунальное обслуживание (3.1)	размещение зданий и сооружений в целях обеспечения физических и юридических лиц коммунальными услугами. Содержание данного вида разрешенного использования включает в себя содержание видов разрешенного использования с кодами 3.1.1–3.1.2	количество этажей – 8, из них этажность – 5	не подлежат установлению	не подлежит установлению	за исключением линейных объектов и входящих в их состав сооружений, расстояние до места допустимого размещения объекта капитального строительства от границы земельного участка, смежной с линией объекта улично-дорожной сети (улица, площадь, проспект, бульвар, шоссе) - 5 м; смежной с линией объекта улично-дорожной сети (проезд, переулок, тупик) - 3 м; смежной с другим земельным участком – 3 м; смежной с землями, находящимися в государственной или муниципальной собственности (не относящимися к объектам улично-дорожной сети), - 3 м <***>	<***>
4.	Предоставление коммунальных услуг (3.1.1)	размещение зданий и сооружений, обеспечивающих поставку воды, тепла, электричества, газа, отвод канализационных стоков, очистку и уборку объектов недвижимости (котельных, водозаборов, очистных сооружений, насосных станций, водопроводов, линий электропередач,	не подлежит установлению	не подлежат установлению	не подлежит установлению	за исключением линейных объектов и входящих в их состав сооружений, расстояние до места допустимого размещения объекта капитального строительства от границы земельного участка, смежной с линией объекта улично-дорожной сети (улица, площадь, проспект, бульвар, шоссе) - 5 м; смежной с линией объекта улично-дорожной сети (проезд, переулок, тупик) - 3 м; смежной с другим	<***>

1	2	3	4	5	6	7	8
		трансформаторных подстанций, газопроводов, линий связи, телефонных станций, канализаций, стоянок, гаражей и мастерских для обслуживания уборочной и аварийной техники, сооружений, необходимых для сбора и плавки снега)				земельным участком – 3 м; смежной с землями, находящимися в государственной или муниципальной собственности (не относящимися к объектам улично-дорожной сети), - 3 м <***>	
5.	Административные здания организаций, обеспечивающих предоставление коммунальных услуг (3.1.2)	размещение зданий, предназначенных для приема физических и юридических лиц в связи с предоставлением им коммунальных услуг	количество этажей – 8, из них этажность – 5	не подлежат установлению	не подлежит установлению	за исключением линейных объектов и входящих в их состав сооружений, расстояние до места допустимого размещения объекта капитального строительства от границы земельного участка, смежной с линией объекта улично-дорожной сети (улица, площадь, проспект, бульвар, шоссе) - 5 м; смежной с линией объекта улично-дорожной сети (проезд, переулок, тупик) - 3 м; смежной с другим земельным участком – 3 м; смежной с землями, находящимися в государственной или муниципальной собственности (не относящимися к объектам улично-дорожной сети), - 3 м <***>	<***>
6.	Социальное обслуживание (3.2)	размещение зданий, предназначенных для оказания гражданам социальной помощи. Содержание данного вида разрешенного использования включает в себя содержание	количество этажей – 8, из них этажность – 5	не подлежат установлению	60	расстояние до места допустимого размещения объекта капитального строительства от границы земельного участка, смежной с линией объекта улично-дорожной сети (улица, площадь, проспект, бульвар, шоссе) - 5 м; смежной с	<***>

1	2	3	4	5	6	7	8
		видов разрешенного использования с кодами 3.2.1–3.2.4				линией объекта улично-дорожной сети (проезд, переулок, тупик) - 3 м; смежной с другим земельным участком – 3 м; смежной с землями, находящимися в государственной или муниципальной собственности (не относящимися к объектам улично-дорожной сети), - 3 м <***>	
7.	Дома социального обслуживания (3.2.1)	размещение зданий, предназначенных для размещения домов престарелых, домов ребенка, детских домов, пунктов ночлега для бездомных граждан; размещение объектов капитального строительства для временного размещения вынужденных переселенцев, лиц, признанных беженцами	количество этажей – 8, из них этажность – 5	не подлежат установлению	60	расстояние до места допустимого размещения объекта капитального строительства от границы земельного участка, смежной с линией объекта улично-дорожной сети (улица, площадь, проспект, бульвар, шоссе) - 5 м; смежной с линией объекта улично-дорожной сети (проезд, переулок, тупик) - 3 м; смежной с другим земельным участком – 3 м; смежной с землями, находящимися в государственной или муниципальной собственности (не относящимися к объектам улично-дорожной сети), - 3 м <***>	<***>
8.	Оказание социальной помощи населению (3.2.2)	размещение зданий, предназначенных для служб психологической и бесплатной юридической помощи, социальных, пенсионных и иных служб (службы занятости населения, пункты питания малоимущих граждан), в которых осуществляется прием граждан по вопросам оказания социальной помощи	количество этажей – 8, из них этажность – 5	не подлежат установлению	60	расстояние до места допустимого размещения объекта капитального строительства от границы земельного участка, смежной с линией объекта улично-дорожной сети (улица, площадь, проспект, бульвар, шоссе) - 5 м; смежной с линией объекта улично-дорожной сети (проезд, переулок, тупик) - 3 м; смежной с другим земельным участком – 3 м; смежной с землями, находящимися в государственной	<***>

1	2	3	4	5	6	7	8
		и назначения социальных или пенсионных выплат, а также для размещения общественных некоммерческих организаций: некоммерческих фондов, благотворительных организаций, клубов по интересам				или муниципальной собственности (не относящимися к объектам улично-дорожной сети), - 3 м <***>	
9.	Оказание услуг связи (3.2.3)	размещение зданий, предназначенных для размещения пунктов оказания услуг почтовой, телеграфной, междугородней и международной телефонной связи	количество этажей – 8, из них этажность – 5	не подлежат установлению	60	расстояние до места допустимого размещения объекта капитального строительства от границы земельного участка, смежной с линией объекта улично-дорожной сети (улица, площадь, проспект, бульвар, шоссе) - 5 м; смежной с линией объекта улично-дорожной сети (проезд, переулок, тупик) - 3 м; смежной с другим земельным участком – 3 м; смежной с землями, находящимися в государственной или муниципальной собственности (не относящимися к объектам улично-дорожной сети), - 3 м <***>	<***>
10.	Общежития (3.2.4)	размещение зданий, предназначенных для размещения общежитий, предназначенных для проживания граждан на время их работы, службы или обучения, за исключением зданий, размещение которых предусмотрено содержанием	количество этажей – 8, из них этажность – 5	не подлежат установлению	60	расстояние до места допустимого размещения объекта капитального строительства от границы земельного участка, смежной с линией объекта улично-дорожной сети (улица, площадь, проспект, бульвар, шоссе) - 5 м; смежной с линией объекта улично-дорожной сети (проезд, переулок, тупик) - 3 м; смежной с другим земельным	<***>

1	2	3	4	5	6	7	8
		вида разрешенного использования с кодом 4.7				участком – 3 м; смежной с землями, находящимися в государственной или муниципальной собственности (не относящимися к объектам улично-дорожной сети), - 3 м <***>	
11.	Бытовое обслуживание (3.3)	размещение объектов капитального строительства, предназначенных для оказания населению или организациям бытовых услуг (мастерские мелкого ремонта, ателье, бани, парикмахерские, прачечные, химчистки)	количество этажей – 6, из них этажность – 3	не подлежат установлению	60	расстояние до места допустимого размещения объекта капитального строительства от границы земельного участка, смежной с линией объекта улично-дорожной сети (улица, площадь, проспект, бульвар, шоссе) - 5 м; смежной с линией объекта улично-дорожной сети (проезд, переулок, тупик) - 3 м; смежной с другим земельным участком – 3 м; смежной с землями, находящимися в государственной или муниципальной собственности (не относящимися к объектам улично-дорожной сети), - 3 м <***>	<***> <****>
12.	Здравоохранение (3.4)	размещение объектов капитального строительства, предназначенных для оказания гражданам медицинской помощи. Содержание данного вида разрешенного использования включает в себя содержание видов разрешенного использования с кодами 3.4.1–3.4.2	количество этажей – 11, из них этажность – 8	не подлежат установлению	не подлежит установлению	расстояние до места допустимого размещения объекта капитального строительства от границы земельного участка, смежной с линией объекта улично-дорожной сети (улица, площадь, проспект, бульвар, шоссе) - 5 м; смежной с линией объекта улично-дорожной сети (проезд, переулок, тупик) - 3 м; смежной с другим земельным участком – 3 м; смежной с землями, находящимися в государственной или муниципальной собственности (не относящимися к объектам улично-дорожной сети), - 3 м <***>	<***>

1	2	3	4	5	6	7	8
13.	Амбулаторно-поликлиническое обслуживание (3.4.1)	размещение объектов капитального строительства, предназначенных для оказания гражданам амбулаторно-поликлинической медицинской помощи (поликлиники, фельдшерские пункты, пункты здравоохранения, центры матери и ребенка, диагностические центры, молочные кухни, станции донорства крови, клинические лаборатории)	количество этажей – 11, из них этажность – 8	не подлежат установлению	не подлежит установлению	расстояние до места допустимого размещения объекта капитального строительства от границы земельного участка, смежной с линией объекта улично-дорожной сети (улица, площадь, проспект, бульвар, шоссе) - 5 м; смежной с линией объекта улично-дорожной сети (проезд, переулок, тупик) - 3 м; смежной с другим земельным участком – 3 м; смежной с землями, находящимися в государственной или муниципальной собственности (не относящимися к объектам улично-дорожной сети), - 3 м <*>	<*>
14.	Стационарное медицинское обслуживание (3.4.2)	размещение объектов капитального строительства, предназначенных для оказания гражданам медицинской помощи в стационарах (больницы, родильные дома, диспансеры, научно-медицинские учреждения и прочие объекты, обеспечивающие оказание услуги по лечению в стационаре); размещение станций скорой помощи; размещение площадок санитарной авиации	количество этажей – 11, из них этажность – 8	не подлежат установлению	не подлежит установлению	расстояние до места допустимого размещения объекта капитального строительства от границы земельного участка, смежной с линией объекта улично-дорожной сети (улица, площадь, проспект, бульвар, шоссе) - 5 м; смежной с линией объекта улично-дорожной сети (проезд, переулок, тупик) - 3 м; смежной с другим земельным участком – 3 м; смежной с землями, находящимися в государственной или муниципальной собственности (не относящимися к объектам улично-дорожной сети), - 3 м <*>	<*>
15.	Дошкольное, начальное и среднее общее образование (3.5.1)	размещение объектов капитального строительства, предназначенных для просвещения, дошкольного, начального и среднего	не подлежит установлению	не подлежат установлению	не подлежит установлению	расстояние до места допустимого размещения объекта капитального строительства от границы земельного участка, смежной с линией объекта улично-дорожной	<*>

1	2	3	4	5	6	7	8
		общего образования (детские ясли, детские сады, школы, лицеи, гимназии, художественные, музыкальные школы, образовательные кружки и иные организации, осуществляющие деятельность по воспитанию, образованию и просвещению), в том числе зданий, спортивных сооружений, предназначенных для занятия обучающихся физической культурой и спортом				сети (улица, площадь, проспект, бульвар, шоссе) - 5 м; смежной с линией объекта улично-дорожной сети (проезд, переулок, тупик) - 3 м; смежной с другим земельным участком – 3 м; смежной с землями, находящимися в государственной или муниципальной собственности (не относящимися к объектам улично-дорожной сети), - 3 м <***>	
16.	Объекты культурно-досуговой деятельности (3.6.1)	размещение зданий, предназначенных для размещения музеев, выставочных залов, художественных галерей, домов культуры, библиотек, кинотеатров и кинозалов, театров, филармоний, концертных залов, планетариев	количество этажей – 8, из них этажность – 5	не подлежат установлению	не подлежит установлению	расстояние до места допустимого размещения объекта капитального строительства от границы земельного участка, смежной с линией объекта улично-дорожной сети (улица, площадь, проспект, бульвар, шоссе) - 5 м; смежной с линией объекта улично-дорожной сети (проезд, переулок, тупик) - 3 м; смежной с другим земельным участком – 3 м; смежной с землями, находящимися в государственной или муниципальной собственности (не относящимися к объектам улично-дорожной сети), - 3 м <***>	<***>
17.	Парки культуры и отдыха (3.6.2)	размещение парков культуры и отдыха	не подлежит установлению	не подлежат установлению	не подлежит установлению	не подлежат установлению	без размещения объектов капитального строительства

1	2	3	4	5	6	7	8
							<***>
18.	Общественное управление (3.8)	размещение зданий, предназначенных для размещения органов и организаций общественного управления. Содержание данного вида разрешенного использования включает в себя содержание видов разрешенного использования с кодами 3.8.1–3.8.2	количество этажей – 11, из них этажность – 8	не подлежат установлению	на уровне поверхности земли – 60, ниже отметки земли – 90	расстояние до места допустимого размещения объекта капитального строительства от границы земельного участка, смежной с линией объекта улично-дорожной сети (улица, площадь, проспект, бульвар, шоссе) - 5 м; смежной с линией объекта улично-дорожной сети (проезд, переулок, тупик) - 3 м; смежной с другим земельным участком – 3 м; смежной с землями, находящимися в государственной или муниципальной собственности (не относящимися к объектам улично-дорожной сети), - 3 м <***>	<***>
19.	Государственное управление (3.8.1)	размещение зданий, предназначенных для размещения государственных органов, государственного пенсионного фонда, органов местного самоуправления, судов, а также организаций, непосредственно обеспечивающих их деятельность или оказывающих государственные и (или) муниципальные услуги	количество этажей – 11, из них этажность – 8	не подлежат установлению	на уровне поверхности земли – 60, ниже отметки земли – 90	расстояние до места допустимого размещения объекта капитального строительства от границы земельного участка, смежной с линией объекта улично-дорожной сети (улица, площадь, проспект, бульвар, шоссе) - 5 м; смежной с линией объекта улично-дорожной сети (проезд, переулок, тупик) - 3 м; смежной с другим земельным участком – 3 м; смежной с землями, находящимися в государственной или муниципальной собственности (не относящимися к объектам улично-дорожной сети), - 3 м <***>	<***>
20.	Представительская деятельность (3.8.2)	размещение зданий, предназначенных для дипломатических	количество этажей – 11,	не подлежат установлению	на уровне поверхности земли – 60,	расстояние до места допустимого размещения объекта капитального строительства от границы	<***>

1	2	3	4	5	6	7	8
		представительств иностранных государств и субъектов Российской Федерации, консульских учреждений в Российской Федерации	из них этажность – 8		ниже отметки земли – 90	земельного участка, смежной с линией объекта улично-дорожной сети (улица, площадь, проспект, бульвар, шоссе) - 5 м; смежной с линией объекта улично-дорожной сети (проезд, переулок, тупик) - 3 м; смежной с другим земельным участком – 3 м; смежной с землями, находящимися в государственной или муниципальной собственности (не относящимися к объектам улично-дорожной сети), - 3 м <***>	
21.	Обеспечение научной деятельности (3.9)	размещение зданий и сооружений для обеспечения научной деятельности. Содержание данного вида разрешенного использования включает в себя содержание видов разрешенного использования с кодами 3.9.1–3.9.3	количество этажей – 11, из них этажность – 8	не подлежат установлению	не подлежит установлению	расстояние до места допустимого размещения объекта капитального строительства от границы земельного участка, смежной с линией объекта улично-дорожной сети (улица, площадь, проспект, бульвар, шоссе) - 5 м; смежной с линией объекта улично-дорожной сети (проезд, переулок, тупик) - 3 м; смежной с другим земельным участком – 3 м; смежной с землями, находящимися в государственной или муниципальной собственности (не относящимися к объектам улично-дорожной сети), - 3 м <***>	<***>
22.	Обеспечение деятельности в области гидрометеорологии и смежных с ней областях (3.9.1)	размещение объектов капитального строительства, предназначенных для наблюдений за физическими и химическими процессами, происходящими в окружающей среде, определения ее	количество этажей – 11, из них этажность – 8	не подлежат установлению	не подлежит установлению	расстояние до места допустимого размещения объекта капитального строительства от границы земельного участка, смежной с линией объекта улично-дорожной сети (улица, площадь, проспект, бульвар, шоссе) - 5 м; смежной с линией объекта улично-дорожной	<***>

1	2	3	4	5	6	7	8
		<p>гидрометеорологических, агрометеорологических и гелиогеофизических характеристик, уровня загрязнения атмосферного воздуха, почв, водных объектов, в том числе по гидробиологическим показателям, и околоземного - космического пространства, зданий и сооружений, используемых в области гидрометеорологии и смежных с ней областях (доплеровские метеорологические радиолокаторы, гидрологические посты и другие)</p>				<p>сети (проезд, переулок, тупик) - 3 м; смежной с другим земельным участком – 3 м; смежной с землями, находящимися в государственной или муниципальной собственности (не относящимися к объектам улично-дорожной сети), - 3 м <***></p>	
23.	<p>Проведение научных исследований (3.9.2)</p>	<p>размещение зданий и сооружений, предназначенных для проведения научных изысканий, исследований и разработок (научно-исследовательские и проектные институты, научные центры, инновационные центры, государственные академии наук, опытно-конструкторские центры, в том числе отраслевые)</p>	<p>количество этажей – 11, из них этажность – 8</p>	<p>не подлежат установлению</p>	<p>не подлежит установлению</p>	<p>расстояние до места допустимого размещения объекта капитального строительства от границы земельного участка, смежной с линией объекта улично-дорожной сети (улица, площадь, проспект, бульвар, шоссе) - 5 м; смежной с линией объекта улично-дорожной сети (проезд, переулок, тупик) - 3 м; смежной с другим земельным участком – 3 м; смежной с землями, находящимися в государственной или муниципальной собственности (не относящимися к объектам улично-дорожной сети), - 3 м <***></p>	<p><***></p>

1	2	3	4	5	6	7	8
24.	Проведение научных испытаний (3.9.3)	размещение зданий и сооружений для проведения изысканий, испытаний опытных промышленных образцов, для размещения организаций, осуществляющих научные изыскания, исследования и разработки, научные и селекционные работы, ведение сельского и лесного хозяйства для получения ценных с научной точки зрения образцов растительного и животного мира	количество этажей – 11, из них этажность – 8	не подлежат установлению	не подлежит установлению	расстояние до места допустимого размещения объекта капитального строительства от границы земельного участка, смежной с линией объекта улично-дорожной сети (улица, площадь, проспект, бульвар, шоссе) - 5 м; смежной с линией объекта улично-дорожной сети (проезд, переулок, тупик) - 3 м; смежной с другим земельным участком – 3 м; смежной с землями, находящимися в государственной или муниципальной собственности (не относящимися к объектам улично-дорожной сети), - 3 м <***>	<***>
25.	Деловое управление (4.1)	размещение объектов капитального строительства с целью: размещения объектов управленческой деятельности, не связанной с государственным или муниципальным управлением и оказанием услуг, а также с целью обеспечения совершения сделок, не требующих передачи товара в момент их совершения между организациями, в том числе биржевая деятельность (за исключением банковской и страховой деятельности)	количество этажей – 6, из них этажность – 3	не подлежат установлению	на уровне поверхности земли – 60, ниже отметки земли – 90	расстояние до места допустимого размещения объекта капитального строительства от границы земельного участка, смежной с линией объекта улично-дорожной сети (улица, площадь, проспект, бульвар, шоссе) - 5 м; смежной с линией объекта улично-дорожной сети (проезд, переулок, тупик) - 3 м; смежной с другим земельным участком – 3 м; смежной с землями, находящимися в государственной или муниципальной собственности (не относящимися к объектам улично-дорожной сети), - 3 м <***>	<***>
26.	Магазины (4.4)	размещение объектов капитального строительства, предназначенных для	количество этажей – 11,	минимальная площадь	на уровне поверхности земли – 60,	расстояние до места допустимого размещения объекта капитального строительства от границы	<***>

1	2	3	4	5	6	7	8
		продажи товаров, торговая площадь которых составляет до 5000 кв. м	из них этажность – 8	земельных участков – 200 кв. м, максимальная площадь земельных участков не подлежит установлению	ниже отметки земли – 90	земельного участка, смежной с линией объекта улично-дорожной сети (улица, площадь, проспект, бульвар, шоссе) - 5 м; смежной с линией объекта улично-дорожной сети (проезд, переулок, тупик) - 3 м; смежной с другим земельным участком – 3 м; смежной с землями, находящимися в государственной или муниципальной собственности (не относящимися к объектам улично-дорожной сети), - 3 м <***>	
27.	Банковская и страховая деятельность (4.5)	размещение объектов капитального строительства, предназначенных для размещения организаций, оказывающих банковские и страховые услуги	количество этажей – 11, из них этажность – 8	не подлежат установлению	на уровне поверхности земли – 60, ниже отметки земли – 90	расстояние до места допустимого размещения объекта капитального строительства от границы земельного участка, смежной с линией объекта улично-дорожной сети (улица, площадь, проспект, бульвар, шоссе) - 5 м; смежной с линией объекта улично-дорожной сети (проезд, переулок, тупик) - 3 м; смежной с другим земельным участком – 3 м; смежной с землями, находящимися в государственной или муниципальной собственности (не относящимися к объектам улично-дорожной сети), - 3 м <***>	<***>
28.	Общественное питание (4.6)	размещение объектов капитального строительства в целях устройства мест общественного питания (рестораны, кафе, столовые, закусочные, бары)	количество этажей – 6, из них этажность – 3	не подлежат установлению	60	расстояние до места допустимого размещения объекта капитального строительства от границы земельного участка, смежной с линией объекта улично-дорожной сети (улица, площадь, проспект, бульвар, шоссе) - 5 м; смежной с линией объекта улично-дорожной	<***>

1	2	3	4	5	6	7	8
						сети (проезд, переулок, тупик) - 3 м; смежной с другим земельным участком – 3 м; смежной с землями, находящимися в государственной или муниципальной собственности (не относящимися к объектам улично-дорожной сети), - 3 м <***>	
29.	Гостиничное обслуживание (4.7)	размещение гостиниц	количество этажей – 11, из них этажность – 8	не подлежат установлению	на уровне поверхности земли – 60, ниже отметки земли – 90	расстояние до места допустимого размещения объекта капитального строительства от границы земельного участка, смежной с линией объекта улично-дорожной сети (улица, площадь, проспект, бульвар, шоссе) - 5 м; смежной с линией объекта улично-дорожной сети (проезд, переулок, тупик) - 3 м; смежной с другим земельным участком – 3 м; смежной с землями, находящимися в государственной или муниципальной собственности (не относящимися к объектам улично-дорожной сети), - 3 м <***>	<***>
30.	Стоянка транспортных средств (4.9.2)	Размещение стоянок (парковок) легковых автомобилей и других мототранспортных средств, в том числе мотоциклов, мотороллеров, мотоколясок, мопедов, скутеров, за исключением встроенных, пристроенных и встроено-пристроенных стоянок	не подлежит установлению	не подлежат установлению	не подлежит установлению	не подлежат установлению	<***>
31.	Обеспечение спортивно-	размещение спортивно-зрелищных зданий и	количество этажей – 11,	не подлежат установлению	не подлежит установлению	расстояние до места допустимого размещения объекта капитального	<***>

1	2	3	4	5	6	7	8
	зрелищных мероприятий (5.1.1)	сооружений, имеющих специальные места для зрителей от 500 мест (стадионов, дворцов спорта, ледовых дворцов, ипподромов)	из них этажность – 8			строительства от границы земельного участка, смежной с линией объекта улично-дорожной сети (улица, площадь, проспект, бульвар, шоссе) - 5 м; смежной с линией объекта улично-дорожной сети (проезд, переулок, тупик) - 3 м; смежной с другим земельным участком – 3 м; смежной с землями, находящимися в государственной или муниципальной собственности (не относящимися к объектам улично-дорожной сети), - 3 м <***>	
32.	Обеспечение занятий спортом в помещениях (5.1.2)	размещение спортивных клубов, спортивных залов, бассейнов, физкультурно-оздоровительных комплексов в зданиях и сооружениях	количество этажей – 11, из них этажность – 8	не подлежат установлению	на уровне поверхности земли – 60, ниже отметки земли – 90	расстояние до места допустимого размещения объекта капитального строительства от границы земельного участка, смежной с линией объекта улично-дорожной сети (улица, площадь, проспект, бульвар, шоссе) - 5 м; смежной с линией объекта улично-дорожной сети (проезд, переулок, тупик) - 3 м; смежной с другим земельным участком – 3 м; смежной с землями, находящимися в государственной или муниципальной собственности (не относящимися к объектам улично-дорожной сети), - 3 м <***>	<***>
33.	Площадки для занятий спортом (5.1.3)	размещение площадок для занятия спортом и физкультурой на открытом воздухе (физкультурные площадки, беговые дорожки, поля для спортивной игры)	не подлежит установлению	не подлежат установлению	не подлежит установлению	не подлежат установлению	<***>

1	2	3	4	5	6	7	8
34.	Оборудованные площадки для занятий спортом (5.1.4)	Размещение сооружений для занятия спортом и физкультурой на открытом воздухе (теннисные корты, автодромы, мотодромы, трамплины, спортивные стрельбища)	не подлежит установлению	не подлежат установлению	не подлежит установлению	не подлежат установлению	<***>
35.	Спортивные базы (5.1.7)	размещение спортивных баз и лагерей, в которых осуществляется спортивная подготовка длительно проживающих в них лиц	количество этажей – 8, из них этажность – 5	не подлежат установлению	не подлежит установлению	расстояние до места допустимого размещения объекта капитального строительства от границы земельного участка, смежной с линией объекта улично-дорожной сети (улица, площадь, проспект, бульвар, шоссе) - 5 м; смежной с линией объекта улично-дорожной сети (проезд, переулок, тупик) - 3 м; смежной с другим земельным участком – 3 м; смежной с землями, находящимися в государственной или муниципальной собственности (не относящимися к объектам улично-дорожной сети), - 3 м <***>	<***>
36.	Связь (6.8)	размещение объектов связи, радиовещания, телевидения, включая воздушные радиорелейные, надземные и подземные кабельные линии связи, линии радиофикации, антенные поля, усилительные пункты на кабельных линиях связи, инфраструктуру спутниковой связи и телерадиовещания, за исключением объектов связи, размещение которых	не подлежит установлению	не подлежат установлению	не подлежит установлению	расстояние до места допустимого размещения объекта капитального строительства от границы земельного участка, смежной с линией объекта улично-дорожной сети (улица, площадь, проспект, бульвар, шоссе) - 5 м; смежной с линией объекта улично-дорожной сети (проезд, переулок, тупик) - 3 м; смежной с другим земельным участком – 3 м; смежной с землями, находящимися в государственной или муниципальной собственности	<***>

1	2	3	4	5	6	7	8
		предусмотрено содержанием видов разрешенного использования с кодами 3.1.1, 3.2.3				(не относящимися к объектам улично-дорожной сети), - 3 м <***>	
37.	Автомобильный транспорт (7.2)	размещение зданий и сооружений автомобильного транспорта. Содержание данного вида разрешенного использования включает в себя содержание видов разрешенного использования с кодами 7.2.1–7.2.3	не подлежит установлению	не подлежат установлению	не подлежит установлению	расстояние до места допустимого размещения объекта капитального строительства от границы земельного участка, смежной с линией объекта улично-дорожной сети (улица, площадь, проспект, бульвар, шоссе) - 5 м; смежной с линией объекта улично-дорожной сети (проезд, переулок, тупик) - 3 м; смежной с другим земельным участком – 3 м; смежной с землями, находящимися в государственной или муниципальной собственности (не относящимися к объектам улично-дорожной сети), - 3 м <***>	<***>
38.	Размещение автомобильных дорог (7.2.1)	размещение автомобильных дорог за пределами населенных пунктов и технически связанных с ними сооружений, придорожных стоянок (парковок) транспортных средств в границах городских улиц и дорог, за исключением предусмотренных видами разрешенного использования с кодами 2.7.1, 4.9, 7.2.3, а также некапитальных сооружений, предназначенных для охраны транспортных средств;	не подлежит установлению	не подлежат установлению	не подлежит установлению	не подлежат установлению	<***>

1	2	3	4	5	6	7	8
		размещение объектов, предназначенных для размещения постов органов внутренних дел, ответственных за безопасность дорожного движения					
39.	Обслуживание перевозок пассажиров (7.2.2)	размещение зданий и сооружений, предназначенных для обслуживания пассажиров, за исключением объектов капитального строительства, размещение которых предусмотрено содержанием вида разрешенного использования с кодом 7.6	не подлежит установлению	не подлежат установлению	не подлежит установлению	расстояние до места допустимого размещения объекта капитального строительства от границы земельного участка, смежной с линией объекта улично-дорожной сети (улица, площадь, проспект, бульвар, шоссе) - 5 м; смежной с линией объекта улично-дорожной сети (проезд, переулок, тупик) - 3 м; смежной с другим земельным участком – 3 м; смежной с землями, находящимися в государственной или муниципальной собственности (не относящимися к объектам улично-дорожной сети), - 3 м <***>	<***>
40.	Стоянки транспорта общего пользования (7.2.3)	размещение стоянок транспортных средств, осуществляющих перевозки людей по установленному маршруту	не подлежит установлению	не подлежат установлению	не подлежит установлению	не подлежат установлению	<***>
41.	Обеспечение внутреннего правопорядка (8.3)	размещение объектов капитального строительства, необходимых для подготовки и поддержания в готовности органов внутренних дел, Росгвардии и спасательных служб, в которых существует	количество этажей – 11, из них этажность – 8	не подлежат установлению	на уровне поверхности земли – 60, ниже отметки земли – 90	расстояние до места допустимого размещения объекта капитального строительства от границы земельного участка, смежной с линией объекта улично-дорожной сети (улица, площадь, проспект, бульвар, шоссе) - 5 м; смежной с	<***>

1	2	3	4	5	6	7	8
		военизированная служба; размещение объектов гражданской обороны, за исключением объектов гражданской обороны, являющихся частями производственных зданий				линией объекта улично-дорожной сети (проезд, переулок, тупик) - 3 м; смежной с другим земельным участком – 3 м; смежной с землями, находящимися в государственной или муниципальной собственности (не относящимися к объектам улично-дорожной сети), - 3 м <***>	
42.	Земельные участки (территории) общего пользования (12.0)	земельные участки общего пользования. Содержание данного вида разрешенного использования включает в себя содержание видов разрешенного использования с кодами 12.0.1–12.0.2	не подлежит установлению	не подлежат установлению	не подлежит установлению	не подлежат установлению	<***>
43.	Улично-дорожная сеть (12.0.1)	размещение объектов улично-дорожной сети: автомобильных дорог, трамвайных путей и пешеходных тротуаров в границах населенных пунктов, пешеходных переходов, бульваров, площадей, проездов, велодорожек и объектов велотранспортной и инженерной инфраструктуры; размещение придорожных стоянок (парковок) транспортных средств в границах городских улиц и дорог, за исключением предусмотренных видами	не подлежит установлению	не подлежат установлению	не подлежит установлению	не подлежат установлению	<***>

1	2	3	4	5	6	7	8
		разрешенного использования с кодами 2.7.1, 4.9, 7.2.3, а также некапитальных сооружений, предназначенных для охраны транспортных средств					
44.	Благоустройство территории (12.0.2)	размещение декоративных, технических, планировочных, конструктивных устройств, элементов озеленения, различных видов оборудования и оформления, малых архитектурных форм, некапитальных нестационарных строений и сооружений, информационных щитов и указателей, применяемых как составные части благоустройства территории, общественных туалетов	не подлежит установлению	не подлежат установлению	не подлежит установлению	не подлежат установлению	<***>
45.	Земельные участки, входящие в состав общего имущества собственников индивидуальных жилых домов в малоэтажном жилом комплексе (14.0)	земельные участки, относящиеся к общему имуществу собственников индивидуальных жилых домов в малоэтажном жилом комплексе и предназначенные для удовлетворения потребностей собственников индивидуальных жилых домов в малоэтажном жилом комплексе и (или) для размещения объектов капитального строительства,	не подлежит установлению	не подлежат установлению	не подлежит установлению	расстояние до места допустимого размещения объекта капитального строительства от границы земельного участка, смежной с линией объекта улично-дорожной сети (улица, площадь, проспект, бульвар, шоссе) - 5 м; смежной с линией объекта улично-дорожной сети (проезд, переулок, тупик) - 3 м; смежной с другим земельным участком – 3 м; смежной с землями, находящимися в государственной или муниципальной собственности	<***>

1	2	3	4	5	6	7	8
		иного имущества, относящегося к общему имуществу собственников индивидуальных жилых домов в малоэтажном жилом комплексе				(не относящимися к объектам улично-дорожной сети), - 3 м <***>	
Условно разрешенные виды использования территориальной зоны «Ж-1. Зона застройки среднеэтажными жилыми домами (от 5 до 8 этажей, включая мансардный)»							
46.	Для индивидуального жилищного строительства (2.1)	размещение жилого дома (отдельно стоящего здания) количеством надземных этажей не более чем три, высотой не более двадцати метров, которое состоит из комнат и помещений вспомогательного использования, предназначенных для удовлетворения гражданами бытовых и иных нужд, связанных с их проживанием в таком здании, не предназначенного для раздела на самостоятельные объекты недвижимости); выращивание сельскохозяйственных культур; размещение гаражей для собственных нужд и хозяйственных построек	количество этажей – 6, из них этажность – 3	минимальная площадь земельного участка – 300 кв. м, максимальная площадь земельного участка – 1500 кв. м	на земельных участках площадью до 800 кв. м включительно – 40, на земельных участках площадью более 800 кв. м – 30	расстояние до места допустимого размещения объекта капитального строительства от границы земельного участка, смежной с линией объекта улично-дорожной сети (улица, площадь, проспект, бульвар, шоссе) - 5 м; смежной с линией объекта улично-дорожной сети (проезд, переулок, тупик) - 3 м; смежной с другим земельным участком – 3 м; смежной с землями, находящимися в государственной или муниципальной собственности (не относящимися к объектам улично-дорожной сети), - 3 м <***>. Расстояние до места допустимого размещения вспомогательных сооружений от границ земельного участка -1 м; для гаражей для собственных нужд от границы земельного участка, смежной с другим земельным участком – 1 м; землями, находящимися в государственной или муниципальной собственности (не относящимся к объектам улично-дорожной сети), – 1 м; от границы земельного участка,	расстояния от окон жилых помещений индивидуального дома (комнат, кухонь и веранд) до стен дома и хозяйственных построек, расположенных на соседних земельных участках, должны быть не менее 6 м <***>

1	2	3	4	5	6	7	8
						смежной с линией объекта улично-дорожной сети, не подлежит установлению	
47.	Малоэтажная многоквартирная жилая застройка (2.1.1)	размещение малоэтажных многоквартирных домов (многоквартирные дома высотой до 4 этажей, включая мансардный); обустройство спортивных и детских площадок, площадок для отдыха; размещение объектов обслуживания жилой застройки во встроенных, пристроенных и встроенно-пристроенных помещениях малоэтажного многоквартирного дома, если общая площадь таких помещений в малоэтажном многоквартирном доме не составляет более 15% общей площади помещений дома	количество этажей – 7, из них этажность – 4	не подлежат установлению	на уровне поверхности земли – 60, ниже отметки земли – 90	расстояние до места допустимого размещения объекта капитального строительства от границы земельного участка, смежной с линией объекта улично-дорожной сети (улица, площадь, проспект, бульвар, шоссе) - 5 м; смежной с линией объекта улично-дорожной сети (проезд, переулок, тупик) - 3 м; смежной с другим земельным участком – 3 м; смежной с землями, находящимися в государственной или муниципальной собственности (не относящимися к объектам улично-дорожной сети), - 3 м <*>	между длинными сторонами жилых зданий принимаются расстояния (бытовые разрывы): для жилых зданий с количеством этажей 2 – 3 этажа – не менее 15 м; для жилых зданий с количеством этажей от 4 включительно – в соответствии с нормами инсоляции, освещенности и противопожарных требований, но не менее 20 м <*> <***>
48.	Блокированная жилая застройка (2.3)	размещение жилого дома, блокированного с другим жилым домом (другими жилыми домами) в одном ряду общей боковой стеной (общими боковыми стенами) без проемов и имеющего	количество этажей – 6, из них этажность – 3	минимальная площадь земельного участка – 150 кв. м для одного блока, максимальная	40	расстояние до места допустимого размещения объекта капитального строительства от границы земельного участка, смежной с линией объекта улично-дорожной сети (улица, площадь, проспект, бульвар, шоссе) - 5 м; смежной с	<***>

1	2	3	4	5	6	7	8
		<p>отдельный выход на земельный участок; разведение декоративных и плодовых деревьев, овощных и ягодных культур; размещение гаражей для собственных нужд и иных вспомогательных сооружений; обустройство спортивных и детских площадок, площадок для отдыха</p>		<p>площадь земельного участка не подлежит установлению</p>		<p>линией объекта улично-дорожной сети (проезд, переулок, тупик) - 3 м; смежной с другим земельным участком, на котором отсутствует объект капитального строительства, имеющий общую стену с блок-секцией, – 3 м; смежной с землями, находящимися в государственной или муниципальной собственности (не относящимися к объектам улично-дорожной сети), - 3 м <*>. Расстояние до места допустимого размещения вспомогательных сооружений от границ земельного участка – 1 м; для гаражей для собственных нужд от границы земельного участка, смежной с другим земельным участком, - 1 м; землями, находящимися в государственной или муниципальной собственности (не относящимся к объектам улично-дорожной сети), - 1 м; от границы земельного участка, смежной с линией объекта улично-дорожной сети не подлежит установлению</p>	
49.	<p>Многоэтажная жилая застройка (высотная застройка) (2.6)</p>	<p>размещение многоквартирных домов этажностью девять этажей и выше; благоустройство и озеленение придомовых территорий; обустройство спортивных и детских площадок, хозяйственных площадок и площадок для</p>	<p>количество этажей –15, из них этажность –12</p>	<p>не подлежат установлению</p>	<p>на уровне поверхности земли – 60, ниже отметки земли – 90</p>	<p>расстояние до места допустимого размещения объекта капитального строительства от границы земельного участка, смежной с линией объекта улично-дорожной сети (улица, площадь, проспект, бульвар, шоссе) - 5 м; смежной с линией объекта улично-дорожной сети (проезд, переулок, тупик) - 3 м;</p>	<p>между длинными сторонами жилых зданий с количеством этажей 9 принимаются расстояния в соответствии с нормами</p>

1	2	3	4	5	6	7	8
		отдыха; размещение подземных гаражей и автостоянок, размещение объектов обслуживания жилой застройки во встроенных, пристроенных и встроенно-пристроенных помещениях многоквартирного дома в отдельных помещениях дома, если площадь таких помещений в многоквартирном доме не составляет более 15% от общей площади дома				смежной с другим земельным участком – 3 м; смежной с землями, находящимися в государственной или муниципальной собственности (не относящимися к объектам улично-дорожной сети), - 3 м <*>. Расстояние до стены подземной части объекта капитального строительства от границы земельного участка, смежной с линией объекта улично-дорожной сети, не нормируется; смежной с другим земельным участком – 1 м; землями, находящимися в государственной или муниципальной собственности (не относящимися к объектам улично-дорожной сети), – 1 м	инсоляции, освещенности и противопожарных требований, но не менее 20 м <*> <***>
50.	Бытовое обслуживание (3.3)	размещение объектов капитального строительства, предназначенных для оказания населению или организациям бытовых услуг (похоронные бюро)	количество этажей – 6, из них этажность – 3	не подлежат установлению	60	расстояние до места допустимого размещения объекта капитального строительства от границы земельного участка, смежной с линией объекта улично-дорожной сети (улица, площадь, проспект, бульвар, шоссе) - 5 м; смежной с линией объекта улично-дорожной сети (проезд, переулок, тупик) - 3 м; смежной с другим земельным участком – 3 м; смежной с землями, находящимися в государственной или муниципальной собственности (не относящимися к объектам улично-дорожной сети), - 3 м <*>	<***> <****>
51.	Религиозное использование (3.7)	размещение зданий и сооружений религиозного	не подлежит установлению	не подлежат установлению	60	расстояние до места допустимого размещения объекта капитального	<***>

1	2	3	4	5	6	7	8
		использования. Содержание данного вида разрешенного использования включает в себя содержание видов разрешенного использования с кодами 3.7.1–3.7.2				строительства от границы земельного участка, смежной с линией объекта улично-дорожной сети (улица, площадь, проспект, бульвар, шоссе) - 5 м; смежной с линией объекта улично-дорожной сети (проезд, переулок, тупик) - 3 м; смежной с другим земельным участком – 3 м; смежной с землями, находящимися в государственной или муниципальной собственности (не относящимися к объектам улично-дорожной сети), - 3 м <***>	
52.	Осуществление религиозных обрядов (3.7.1)	размещение зданий и сооружений, предназначенных для совершения религиозных обрядов и церемоний (в том числе церкви, соборы, храмы, часовни, мечети, молельные дома, синагоги)	не подлежит установлению	не подлежат установлению	60	расстояние до места допустимого размещения объекта капитального строительства от границы земельного участка, смежной с линией объекта улично-дорожной сети (улица, площадь, проспект, бульвар, шоссе) - 5 м; смежной с линией объекта улично-дорожной сети (проезд, переулок, тупик) - 3 м; смежной с другим земельным участком – 3 м; смежной с землями, находящимися в государственной или муниципальной собственности (не относящимися к объектам улично-дорожной сети), - 3 м <***>	<***>
53.	Религиозное управление и образование (3.7.2)	размещение зданий, предназначенных для постоянного местонахождения духовных лиц, паломников и послушников в связи с	не подлежит установлению	не подлежат установлению	60	расстояние до места допустимого размещения объекта капитального строительства от границы земельного участка, смежной с линией объекта улично-дорожной сети (улица, площадь, проспект,	<***>

1	2	3	4	5	6	7	8
		осуществлением ими религиозной службы, а также для осуществления благотворительной и религиозной образовательной деятельности (монастыри, скиты, дома священнослужителей, воскресные и религиозные школы, семинарии, духовные училища)				бульвар, шоссе) - 5 м; смежной с линией объекта улично-дорожной сети (проезд, переулок, тупик) - 3 м; смежной с другим земельным участком – 3 м; смежной с землями, находящимися в государственной или муниципальной собственности (не относящимися к объектам улично-дорожной сети), - 3 м <***>	
54.	Амбулаторное ветеринарное обслуживание (3.10.1)	размещение объектов капитального строительства, предназначенных для оказания ветеринарных услуг без содержания животных	не подлежит установлению	не подлежат установлению	не подлежит установлению	расстояние до места допустимого размещения объекта капитального строительства от границы земельного участка, смежной с линией объекта улично-дорожной сети (улица, площадь, проспект, бульвар, шоссе) - 5 м; смежной с линией объекта улично-дорожной сети (проезд, переулок, тупик) - 3 м; смежной с другим земельным участком – 3 м; смежной с землями, находящимися в государственной или муниципальной собственности (не относящимися к объектам улично-дорожной сети), - 3 м <***>	<***>
55.	Объекты торговли (торговые центры, торгово-развлекательные центры (комплексы) (4.2)	размещение объектов капитального строительства, общей площадью свыше 5000 кв. м с целью размещения одной или нескольких организаций, осуществляющих продажу товаров, и (или) оказание услуг в соответствии с	количество этажей – 11, из них этажность – 8	не подлежат установлению	на уровне поверхности земли – 60, ниже отметки земли – 90	расстояние до места допустимого размещения объекта капитального строительства от границы земельного участка, смежной с линией объекта улично-дорожной сети (улица, площадь, проспект, бульвар, шоссе) - 5 м; смежной с линией объекта улично-дорожной сети (проезд, переулок, тупик) - 3 м;	<***>

1	2	3	4	5	6	7	8
		содержанием видов разрешенного использования с кодами 4.5, 4.6, 4.8 – 4.8.2; размещение гаражей и (или) стоянок для автомобилей сотрудников и посетителей торгового центра				смежной с другим земельным участком – 3 м; смежной с землями, находящимися в государственной или муниципальной собственности (не относящимися к объектам улично-дорожной сети), - 3 м <***>	
56.	Рынки (4.3)	размещение объектов капитального строительства, сооружений, предназначенных для организации постоянной или временной торговли (ярмарка, рынок, базар), с учетом того, что каждое из торговых мест не располагает торговой площадью более 200 кв. м; размещение гаражей и (или) стоянок для автомобилей сотрудников и посетителей рынка	количество этажей – 6, из них этажность – 3	не подлежат установлению	не подлежит установлению	расстояние до места допустимого размещения объекта капитального строительства от границы земельного участка, смежной с линией объекта улично-дорожной сети (улица, площадь, проспект, бульвар, шоссе) - 5 м; смежной с линией объекта улично-дорожной сети (проезд, переулок, тупик) - 3 м; смежной с другим земельным участком – 3 м; смежной с землями, находящимися в государственной или муниципальной собственности (не относящимися к объектам улично-дорожной сети), - 3 м <***>	<***>
57.	Развлекательные мероприятия (4.8.1)	размещение зданий и сооружений, предназначенных для организации развлекательных мероприятий, путешествий, для размещения дискотек и танцевальных площадок, ночных клубов, аквапарков, боулинга, аттракционов и т. п., игровых автоматов (кроме игрового оборудования, используемого для	количество этажей – 6, из них этажность – 3	не подлежат установлению	на уровне поверхности земли – 60, ниже отметки земли – 90	расстояние до места допустимого размещения объекта капитального строительства от границы земельного участка, смежной с линией объекта улично-дорожной сети (улица, площадь, проспект, бульвар, шоссе) - 5 м; смежной с линией объекта улично-дорожной сети (проезд, переулок, тупик) - 3 м; смежной с другим земельным участком – 3 м; смежной с землями, находящимися в государственной или муниципальной собственности	<***>

1	2	3	4	5	6	7	8
		проведения азартных игр), игровых площадок				(не относящимися к объектам улично-дорожной сети), - 3 м <***>	
58.	Проведение азартных игр (4.8.2)	размещение зданий и сооружений, предназначенных для размещения букмекерских контор	количество этажей – 6, из них этажность – 3	не подлежат установлению	60	расстояние до места допустимого размещения объекта капитального строительства от границы земельного участка, смежной с линией объекта улично-дорожной сети (улица, площадь, проспект, бульвар, шоссе) - 5 м; смежной с линией объекта улично-дорожной сети (проезд, переулок, тупик) - 3 м; смежной с другим земельным участком – 3 м; смежной с землями, находящимися в государственной или муниципальной собственности (не относящимися к объектам улично-дорожной сети), - 3 м <***>	<***>
59.	Служебные гаражи (4.9)	размещение постоянных или временных гаражей, стоянок для хранения служебного автотранспорта, используемого в целях осуществления видов деятельности, предусмотренных видами разрешенного использования с кодами 3.0, 4.0, а также для стоянки и хранения транспортных средств общего пользования, в том числе в депо	для гаражей боксового типа, отдельно стоящих количество этажей – 2, из них этажность -1; 5 – для подземных стоянок; 5 – для наземных стоянок	минимальная площадь земельного участка – 18 кв. м, максимальная площадь земельного участка – не подлежит установлению	90	расстояние до места допустимого размещения объекта капитального строительства от границы земельного участка, смежной с линией объекта улично-дорожной сети (улица, площадь, проспект, бульвар, шоссе) - 5 м; смежной с линией объекта улично-дорожной сети (проезд, переулок, тупик) - 3 м; смежной с другим земельным участком – 3 м; смежной с землями, находящимися в государственной или муниципальной собственности (не относящимися к объектам улично-дорожной сети), - 3 м <***>. Расстояние до стены подземной автостоянки от границы земельного участка, смежной с линией объекта	<***>

1	2	3	4	5	6	7	8
						улично-дорожной сети, не нормируется; смежной с другим земельным участком, землями, находящимися в государственной или муниципальной собственности (не относящимися к объектам улично-дорожной сети), – 1 м	
60.	Заправка транспортных средств (4.9.1.1)	размещение автозаправочных станций; размещение магазинов сопутствующей торговли, зданий для организации общественного питания в качестве объектов дорожного сервиса	количество этажей – 5, из них этажность – 2	не подлежат установлению	не подлежит установлению	расстояние до места допустимого размещения объекта капитального строительства от границы земельного участка, смежной с линией объекта улично-дорожной сети (улица, площадь, проспект, бульвар, шоссе) - 5 м; смежной с линией объекта улично-дорожной сети (проезд, переулок, тупик) - 3 м; смежной с другим земельным участком – 3 м; смежной с землями, находящимися в государственной или муниципальной собственности (не относящимися к объектам улично-дорожной сети), - 3 м <***>	<***>
61.	Автомобильные мойки (4.9.1.3)	размещение автомобильных моек, а также размещение магазинов сопутствующей торговли	количество этажей – 5, из них этажность – 2	не подлежат установлению	не подлежит установлению	расстояние до места допустимого размещения объекта капитального строительства от границы земельного участка, смежной с линией объекта улично-дорожной сети (улица, площадь, проспект, бульвар, шоссе) - 5 м; смежной с линией объекта улично-дорожной сети (проезд, переулок, тупик) - 3 м; смежной с другим земельным участком – 3 м; смежной с землями, находящимися в государственной или муниципальной собственности	<***>

1	2	3	4	5	6	7	8
						(не относящимися к объектам улично-дорожной сети), - 3 м <***>	
62.	Ремонт автомобилей (4.9.1.4)	размещение мастерских, предназначенных для ремонта и обслуживания автомобилей, и прочих объектов дорожного сервиса, а также размещение магазинов сопутствующей торговли	количество этажей – 5, из них этажность – 2	не подлежат установлению	не подлежит установлению	расстояние до места допустимого размещения объекта капитального строительства от границы земельного участка, смежной с линией объекта улично-дорожной сети (улица, площадь, проспект, бульвар, шоссе) - 5 м; смежной с линией объекта улично-дорожной сети (проезд, переулок, тупик) - 3 м; смежной с другим земельным участком – 3 м; смежной с землями, находящимися в государственной или муниципальной собственности (не относящимися к объектам улично-дорожной сети), - 3 м <***>	<***>
63.	Выставочно-ярмарочная деятельность (4.10)	размещение объектов капитального строительства, сооружений, предназначенных для осуществления выставочно-ярмарочной и конгрессной деятельности, включая деятельность, необходимую для обслуживания указанных мероприятий (застройка экспозиционной площади, организация питания участников мероприятий)	не подлежит установлению	не подлежат установлению	60	расстояние до места допустимого размещения объекта капитального строительства от границы земельного участка, смежной с линией объекта улично-дорожной сети (улица, площадь, проспект, бульвар, шоссе) - 5 м; смежной с линией объекта улично-дорожной сети (проезд, переулок, тупик) - 3 м; смежной с другим земельным участком – 3 м; смежной с землями, находящимися в государственной или муниципальной собственности (не относящимися к объектам улично-дорожной сети), - 3 м <***>	<***>

1	2	3	4	5	6	7	8
64.	Обеспечение обороны и безопасности (8.0)	размещение объектов капитального строительства, необходимых для подготовки и поддержания в боевой готовности Вооруженных Сил Российской Федерации, других войск, воинских формирований и органов управлений ими (размещение военных организаций, внутренних войск, учреждений и других объектов, дислокация войск и сил флота), проведение воинских учений и других мероприятий, направленных на обеспечение боевой готовности воинских частей; размещение зданий военных училищ, военных институтов, военных университетов, военных академий; размещение объектов, обеспечивающих осуществление таможенной деятельности	количество этажей – 11, из них этажность – 8	не подлежат установлению	60 на уровне поверхности земли – 60, ниже отметки земли – 90	расстояние до места допустимого размещения объекта капитального строительства от границы земельного участка, смежной с линией объекта улично-дорожной сети (улица, площадь, проспект, бульвар, шоссе) - 5 м; смежной с линией объекта улично-дорожной сети (проезд, переулок, тупик) - 3 м; смежной с другим земельным участком – 3 м; смежной с землями, находящимися в государственной или муниципальной собственности (не относящимися к объектам улично-дорожной сети), - 3 м <***>	<***>
Вспомогательные виды разрешенного использования территориальной зоны «Ж-1. Зона застройки среднеэтажными жилыми домами (от 5 до 8 этажей, включая мансардный)»							
65.	Предоставление коммунальных услуг (3.1.1)	размещение зданий и сооружений, обеспечивающих поставку воды, тепла, электричества, газа, отвод канализационных стоков, очистку и уборку объектов недвижимости	не подлежит установлению	не подлежат установлению	не подлежит установлению	не подлежат установлению	<***>

1	2	3	4	5	6	7	8
		(котельных, водозаборов, очистных сооружений, насосных станций, водопроводов, линий электропередач, трансформаторных подстанций, газопроводов, линий связи, телефонных станций, канализаций, стоянок, гаражей и мастерских для обслуживания уборочной и аварийной техники, сооружений, необходимых для сбора и плавки снега)					
66.	Благоустройство территории (12.0.2)	размещение декоративных, технических, планировочных, конструктивных устройств, элементов озеленения, различных видов оборудования и оформления, малых архитектурных форм, некапитальных нестационарных строений и сооружений, информационных щитов и указателей, применяемых как составные части благоустройства территории, общественных туалетов	не подлежит установлению	не подлежат установлению	не подлежит установлению	не подлежат установлению	<***>

<*> В условиях строительства и реконструкции, когда размеры земельных участков меньше установленных градостроительным регламентом минимальных размеров земельных участков либо конфигурация, инженерно-геологические или иные характеристики которых неблагоприятны для застройки, а также в целях соответствия архитектурно-градостроительному облику сложившейся застройки, указанные расстояния могут быть сокращены при соблюдении требований технических регламентов, норм инсоляции, освещенности и противопожарных требований, а также обеспечении непросматриваемости жилых помещений из окна в окно.

<***> 1. При наличии установленных документацией по планировке территории:

красных линий расстояние до места допустимого размещения объекта капитального строительства определяется от красной линии улицы, площади, проспекта, бульвара, шоссе – 5 м; проезда, переулка, тупика – 3 м; для отдельно стоящих гаражей для собственных нужд – не подлежит установлению;

красных линий, установленных вне объектов улично-дорожной сети, в целях строительства (реконструкции) сооружений инженерной инфраструктуры – не подлежит установлению;

линий отступа от красных линий в целях определения мест допустимого размещения объектов капитального строительства (линии регулирования застройки) – соответствует линии регулирования застройки.

2. Для видов разрешенного использования «Для индивидуального жилищного строительства (2.1)», «Блокированная жилая застройка (2.3)» в случае реконструкции в условиях сложившейся застройки допускается принимать существующие значения отступов от границы земельного участка, смежной с линией объекта улично-дорожной сети, по отношению ко всей границе земельного участка.

В случае реконструкции иных объектов капитального строительства в условиях сложившейся застройки допускается сохранение существующих отступов объекта капитального строительства от границы земельного участка, смежной с линией улично-дорожной сети, смежной с землями государственной или муниципальной собственности.

3. В случае строительства или реконструкции объекта капитального строительства место допустимого размещения данного объекта не может пересекать границы земельного участка и (или) установленные красные линии.

<***> Иные предельные параметры разрешенного строительства, реконструкции объектов капитального строительства, относящиеся ко всем видам разрешенного использования зоны Ж-1:

1. При размещении зданий, строений и сооружений в данной территориальной зоне должны соблюдаться установленные законодательством нормы пожарной безопасности, обеспечения санитарно-

эпидемиологического благополучия населения, нормативные противопожарные и санитарно-эпидемиологические разрывы между зданиями, строениями и сооружениями, в том числе и расположенными на смежных земельных участках, а также технические регламенты, национальные стандарты и правила.

В случае реконструкции объекта капитального строительства, построенного до вступления в силу настоящих Правил, допускается сохранение существующих параметров объекта капитального строительства, если такая реконструкция не приводит к изменению внешних объемно-пространственных характеристик объекта, без дополнительных разрешений и согласований.

2. Все строения в границах земельного участка должны быть обеспечены системами водоотведения с кровли с целью предотвращения подтопления смежных земельных участков и строений.

3. Требования к ограждению земельных участков, предназначенных для индивидуального жилищного строительства:

высота ограждений земельных участков со стороны улично-дорожной сети должна быть не более 2,5 метра. Конструкция и внешний вид ограждения должны соответствовать решениям фасадов и применяемым отделочным материалам домовладения, расположенного на ограждаемом участке. Рекомендуются конструкцию и высоту ограждения выполнять единообразно на протяжении одного квартала с обеих сторон улицы;

ворота в заборе разрешается устанавливать только со стороны территорий общего пользования;

ограждения между смежными земельными участками должны быть высотой не более 2 метров и выполняться из свето-аэропрозрачного материала и должны быть проветриваемыми на высоту не менее 0,3 метра от уровня земли;

при условии соблюдения норм инсоляции и освещенности жилых помещений и по взаимному согласию смежных землепользователей допускается устройство сплошных ограждений из качественных и эстетически выполненных элементов. При общей толщине конструкции ограждения до 100 миллиметров ограждение допускается устанавливать по центру межевой границы участка, при большей толщине конструкции – смещать в сторону участка инициатора ограждения на величину превышения указанной нормы.

4. Минимальные расстояния от зданий, сооружений, коммуникаций, инженерных сетей до деревьев с диаметром кроны до 5 метров и кустарников приведены в таблице 12.

Сооружение, здание, коммуникация, инженерная сеть	Расстояния до оси растения, м	
	деревя	кустарника
От наружных стен зданий и сооружений	5,0	1,5
От наружных стен общеобразовательных организаций и дошкольных образовательных организаций	10,0	1,5
От края тротуаров	0,7	0,5
От края проезжей части, улиц, кромок укрепленных полос, обочины дорог и бровок канав	2,0	1,0
От мачт и опор осветительной сети, колонн и эстакад	4,0	-
От подошвы откосов, террас	1,0	0,5
От подошвы и внутренней грани подпорных стенок	3,0	1,0
От подземных сетей:		
газопровода, канализации	1,5	-
теплотрасс	2,0	1,0
водопровода, дренажа	2,0	-
силовых кабелей и кабелей связи	2,0	0,7

Приведенные в таблице 12 нормы относятся к деревьям с диаметром кроны не более 5 метров и должны быть соответственно увеличены для деревьев большего диаметра на расстояние, превышающее диаметр кроны в 5 метров.

До границы смежного земельного участка расстояния по санитарно-бытовым условиям должны быть не менее: от стволов высокорослых деревьев – 4 метров, от стволов среднерослых деревьев – 2 метров, от кустарников – 1 метра.

5. Расстояние между жилым домом (строением) и границей смежного участка измеряется от цоколя жилого дома (строения) или от стены жилого дома (строения) при отсутствии цоколя, если элементы жилого дома (строения) – эркер, крыльцо, навес, свес крыши и другие элементы выступают не более чем на 0,5 метра от плоскости стены. Если элементы второго и последующих этажей жилого дома (строения) выступают более чем на 0,5 метра из плоскости наружной стены, расстояние между жилым домом (строением), красной линией, линией регулирования застройки и границей смежного участка измеряется от выступающих частей или от проекции их на землю (балконы, архитектурные элементы фасада здания второго и последующих этажей). Крыльцо, пандус, отмостка и любые выступающие

части объектов капитального строительства при проекции их на землю должны располагаться в границах предоставленного (приобретенного) земельного участка.

6. Для многоквартирных жилых домов принимается норма расчета не менее 0,75 машино-места или парковочного места на одну квартиру стандартного жилья и не менее 1,5 машино-места или парковочного места на одну квартиру жилья бизнес-класса с размещением 100 процентов в границах земельного участка под многоквартирным домом. Размещение модульных быстровозводимых стоянок автомобилей механизированного, полумеханизированного типов не допускается.

Нормы расчета стоянок автомобилей для иных объектов определяются в соответствии с таблицей 13.

Таблица 13

№ п/п	Виды объекта	Расчетная единица	Число машино-мест и (или) парковочных мест на расчетную единицу
1	2	3	4
1.	Учреждения управления, кредитно-финансовые и юридические учреждения (деловое управление, банковская и страховая деятельность) в том числе с залами для посетителей	100 работающих	6 12
2.	Научные, проектные организации, офисы, специальные учебные заведения	100 работающих или учащихся	10
3.	Офисы с залами для посетителей	100 работающих	20
4.	Спортивные здания и сооружения: с трибунами для зрителей без трибун для зрителей	100 мест	15 4
5.	Кинотеатры, концертные и выставочные залы, музеи	100 мест или посетителей	13
6.	Парки культуры и отдыха, пляжи	100 посетителей	6
7.	Гостиницы	100 посетителей и персонала одновременно	6
8.	Магазины, торговые центры: магазины торговой площадью не более 100 кв. м включительно	на 100 кв. м торговой площади	2
	магазины торговой площадью более 100 кв. м до 400 кв. м включительно		6

1	2	3	4
	магазины торговой площадью более 400 кв. м		10
9.	Рынки	50 торговых мест	23
10.	Предприятия бытового обслуживания	100 посетителей	6
11.	Рестораны, кафе вместимостью 15 посадочных мест и более	100 мест	13

По туристическим маршрутам города Ставрополя следует предусматривать стоянки туристических автобусов и легковых автомобилей, принадлежащих туристам. Указанные стоянки должны быть размещены с учетом обеспечения удобных подходов к объектам туристического осмотра, но не далее 500 метров от них и не нарушать целостный характер исторической среды.

7. Допустимые площади озелененной территории земельных участков определяются в соответствии с таблицей 14.

Таблица 14

№ п/п	Вид разрешенного использования земельного участка	Площадь озелененной территории, %
1.	Для индивидуального жилищного строительства	40 и более
2.	Многоэтажная, среднеэтажная, малоэтажная жилая застройка, блокированная жилая застройка	25 и более
3.	Образование и просвещение	50 и более от площади территории, свободной от застройки и физкультурно-спортивных площадок
4.	Для размещения прочих объектов, за исключением коммунальных объектов, объектов транспорта	10 и более
5.	Земельные участки (территории) общего пользования	не подлежит установлению

К озелененной территории земельного участка относятся части участка и (или) объекта капитального строительства, которые не заняты временными сооружениями, тротуарами или проездами с твердым покрытием и при этом полностью или частично покрыты зелеными насаждениями, доступными для всех пользователей объектов, расположенных на земельном участке.

Озелененная территория земельного участка может быть оборудована: площадками отдыха, детскими площадками, открытыми спортивными площадками, грунтовыми пешеходными дорожками, другими подобными объектами. Площадь, занимаемая объектами, которыми может быть оборудована озелененная территория земельного участка, не должна превышать 50 процентов площади озелененной территории.

Допускается частичное размещение элементов благоустройства и озеленения на эксплуатируемой кровле, при этом приоритетное значение имеет размещение элементов благоустройства и озеленения на уровне земли.

Используемая при благоустройстве территории земельного участка газонная решетка (бетонная, металлическая, полимерная и из других материалов) при подсчете площади озелененной территории земельного участка не учитывается.

<****> Использование земельных участков и объектов капитального строительства при предоставлении ритуальных услуг:

при предоставлении ритуальных услуг использование земельного участка и объекта капитального строительства осуществляется физическими и юридическими лицами в соответствии с требованиями законодательства с учетом ограничений, установленных настоящими Правилами и правилами благоустройства территории города Ставрополя;

похоронные бюро, организации, предоставляющие ритуальные услуги, следует размещать в специально выделенном для этих целей отдельно стоящем объекте капитального строительства, расположенном на земельном участке, вид разрешенного использования которого позволяет осуществление данного вида деятельности;

объекты капитального строительства, в которых осуществляется предоставление ритуальных услуг, размещаются при условии наличия зоны моральной защиты, которая обеспечивает визуальную защиту таких объектов, в том числе входы и выходы, закрывает их обзор со стороны территорий общего пользования, жилых домов, организаций, осуществляющих образовательную деятельность, медицинских организаций и организаций культуры, а также автомобильных дорог общего пользования.

Статья 38. Ж-1.1. Зона разноэтажной жилой застройки

Зона сложившейся застройки индивидуальными жилыми домами, жилыми домами блокированной застройки с возможностью размещения среднеэтажных жилых домов высотой не выше 8 этажей, а также для размещения необходимых для обслуживания жителей данной зоны объектов социальной инфраструктуры и социального обслуживания, коммунально-бытового назначения, объектов здравоохранения, объектов инженерной и транспортной инфраструктуры, иных объектов согласно градостроительному регламенту.

Виды разрешенного использования земельных участков и объектов капитального строительства зоны разноэтажной жилой застройки приведены в таблице 15 настоящих Правил.

Таблица 15

№ п/п	Наименование вида разрешенного использования земельного участка (код (числовое обозначение) вида разрешенного использования земельного участка)	Характеристика вида разрешенного использования	Предельные размеры земельных участков и предельные параметры разрешенного строительства, реконструкции объектов капитального строительства				
			Предельное количество этажей зданий, строений, сооружений	Предельные (минимальные и (или) максимальные) размеры земельных участков, в том числе их площадь, кв. м	Максимальный процент застройки в границах земельного участка	Минимальные отступы от границ земельных участков	Иные предельные параметры
1	2	3	4	5	6	7	8
Основные виды разрешенного использования территориальной зоны «Ж-1.1. Зона разноэтажной жилой застройки»							
1.	Для индивидуального жилищного строительства (2.1)	размещение жилого дома (отдельно стоящего здания количеством надземных этажей не более чем три, высотой не более двадцати метров, которое состоит из комнат и помещений вспомогательного использования, предназначенных для удовлетворения гражданами бытовых и иных нужд, связанных с их проживанием в таком здании, не предназначенного для раздела на самостоятельные объекты недвижимости); выращивание сельскохозяйственных	количество этажей – 6, из них этажность – 3	минимальная площадь земельного участка – 300 кв. м, максимальная площадь земельного участка – 1500 кв. м	на земельных участках площадью до 800 кв. м включительно – 40, на земельных участках площадью более 800 кв. м – 30	расстояние до места допустимого размещения объекта капитального строительства от границы земельного участка, смежной с линией объекта улично-дорожной сети (улица, площадь, проспект, бульвар, шоссе) - 5 м; смежной с линией объекта улично-дорожной сети (проезд, переулок, тупик) - 3 м; смежной с другим земельным участком – 3 м; смежной с землями, находящимися в государственной или муниципальной собственности (не относящимися к	Расстояния от окон жилых помещений индивидуального дома (комнат, кухонь и веранд) до стен дома и хозяйственных построек, расположенных на соседних земельных участках, должны быть не менее 6 м <***>

1	2	3	4	5	6	7	8
		культур; размещение гаражей для собственных нужд и хозяйственных построек				объектам улично-дорожной сети), - 3 м <***>. Расстояние до места допустимого размещения вспомогательных сооружений от границ земельного участка -1 м; для гаражей для собственных нужд от границы земельного участка, смежной с другим земельным участком – 1 м; землями, находящимися в государственной или муниципальной собственности (не относящимся к объектам улично-дорожной сети), – 1 м; от границы земельного участка, смежной с линией объекта улично-дорожной сети, не подлежит установлению	
2.	Блокированная жилая застройка (2.3)	размещение жилого дома, блокированного с другим жилым домом (другими жилыми домами) в одном ряду общей боковой стеной (общими боковыми стенами) без проемов и имеющего отдельный выход на земельный участок; разведение декоративных и плодовых деревьев, овощных и	количество этажей – 6, из них этажность – 3	минимальная площадь земельного участка – 150 кв. м для одного блока, максимальная площадь земельного участка - не подлежит установлению	40	расстояние до места допустимого размещения объекта капитального строительства от границы земельного участка, смежной с линией объекта улично-дорожной сети (улица, площадь, проспект, бульвар, шоссе), - 5 м; смежной с линией объекта улично-дорожной сети (проезд, переулок, тупик), -	<***>

1	2	3	4	5	6	7	8
		<p>ягодных культур; размещение гаражей для собственных нужд и иных вспомогательных сооружений; обустройство спортивных и детских площадок, площадок для отдыха</p>				<p>3 м; смежной с другим земельным участком, на котором отсутствует объект капитального строительства, имеющий общую стену с блок- секцией, – 3 м; смежной с землями, находящимися в государственной или муниципальной собственности (не относящимися к объектам улично-дорожной сети), - 3 м <*> Расстояние до места допустимого размещения вспомогательных сооружений от границ земельного участка – 1 м; для гаражей для собственных нужд от границы земельного участка, смежной с другим земельным участком, - 1 м; землями, находящимися в государственной или муниципальной собственности (не относящимся к объектам улично-дорожной сети), - 1 м; от границы земельного участка, смежной с линией объекта улично-дорожной сети не подлежит установлению</p>	

1	2	3	4	5	6	7	8
3.	Коммунальное обслуживание (3.1)	размещение зданий и сооружений в целях обеспечения физических и юридических лиц коммунальными услугами. Содержание данного вида разрешенного использования включает в себя содержание видов разрешенного использования с кодами 3.1.1–3.1.2	количество этажей – 8, из них этажность – 5	не подлежат установлению	не подлежит установлению	за исключением линейных объектов и входящих в их состав сооружений, расстояние до места допустимого размещения объекта капитального строительства от границы земельного участка, смежной с линией объекта улично-дорожной сети (улица, площадь, проспект, бульвар, шоссе) - 5 м; смежной с линией объекта улично-дорожной сети (проезд, переулок, тупик) - 3 м; смежной с другим земельным участком – 3 м; смежной с землями, находящимися в государственной или муниципальной собственности (не относящимися к объектам улично-дорожной сети), - 3 м <***>	<***>
4.	Предоставление коммунальных услуг (3.1.1)	размещение зданий и сооружений, обеспечивающих поставку воды, тепла, электричества, газа, отвод канализационных стоков, очистку и уборку объектов недвижимости (котельных, водозаборов, очистных сооружений, насосных	не подлежит установлению	не подлежат установлению	не подлежит установлению	за исключением линейных объектов и входящих в их состав сооружений, расстояние до места допустимого размещения объекта капитального строительства от границы земельного участка, смежной с линией объекта улично-дорожной сети	<***>

1	2	3	4	5	6	7	8
		станций, водопроводов, линий электропередач, трансформаторных подстанций, газопроводов, линий связи, телефонных станций, канализаций, стоянок, гаражей и мастерских для обслуживания уборочной и аварийной техники, сооружений, необходимых для сбора и плавки снега)				(улица, площадь, проспект, бульвар, шоссе) - 5 м; смежной с линией объекта улично-дорожной сети (проезд, переулок, тупик) - 3 м; смежной с другим земельным участком – 3 м; смежной с землями, находящимися в государственной или муниципальной собственности (не относящимися к объектам улично-дорожной сети), - 3 м <***>	
5.	Административные здания организаций, обеспечивающих предоставление коммунальных услуг (3.1.2)	размещение зданий, предназначенных для приема физических и юридических лиц в связи с предоставлением им коммунальных услуг	количество этажей – 8, из них этажность – 5	не подлежат установлению	не подлежит установлению	за исключением линейных объектов и входящих в их состав сооружений, расстояние до места допустимого размещения объекта капитального строительства от границы земельного участка, смежной с линией объекта улично-дорожной сети (улица, площадь, проспект, бульвар, шоссе) - 5 м; смежной с линией объекта улично-дорожной сети (проезд, переулок, тупик) - 3 м; смежной с другим земельным участком – 3 м; смежной с землями, находящимися в государственной или муниципальной	<***>

1	2	3	4	5	6	7	8
						собственности (не относящимися к объектам улично-дорожной сети), - 3 м <***>	
6.	Дома социального обслуживания (3.2.1)	размещение зданий, предназначенных для размещения домов престарелых, домов ребенка, детских домов, пунктов ночлега для бездомных граждан; размещение объектов капитального строительства для временного размещения вынужденных переселенцев, лиц, признанных беженцами	количество этажей – 8, из них этажность – 5	не подлежат установлению	60	расстояние до места допустимого размещения объекта капитального строительства от границы земельного участка, смежной с линией объекта улично-дорожной сети (улица, площадь, проспект, бульвар, шоссе) - 5 м; смежной с линией объекта улично-дорожной сети (проезд, переулок, тупик) - 3 м; смежной с другим земельным участком – 3 м; смежной с землями, находящимися в государственной или муниципальной собственности (не относящимися к объектам улично-дорожной сети), - 3 м <***>	<***>
7.	Оказание социальной помощи населению (3.2.2)	размещение зданий, предназначенных для служб психологической и бесплатной юридической помощи, социальных, пенсионных и иных служб (службы занятости населения, пункты питания малоимущих граждан), в	количество этажей – 8, из них этажность – 5	не подлежат установлению	60	расстояние до места допустимого размещения объекта капитального строительства от границы земельного участка, смежной с линией объекта улично-дорожной сети (улица, площадь, проспект, бульвар, шоссе) - 5 м;	<***>

1	2	3	4	5	6	7	8
		<p>которых осуществляется прием граждан по вопросам оказания социальной помощи и назначения социальных или пенсионных выплат, а также для размещения общественных некоммерческих организаций: некоммерческих фондов, благотворительных организаций, клубов по интересам</p>				<p>смежной с линией объекта улично-дорожной сети (проезд, переулок, тупик) - 3 м; смежной с другим земельным участком – 3 м; смежной с землями, находящимися в государственной или муниципальной собственности (не относящимися к объектам улично-дорожной сети), - 3 м <***></p>	
8.	Оказание услуг связи (3.2.3)	<p>размещение зданий, предназначенных для размещения пунктов оказания услуг почтовой, телеграфной, междугородней и международной телефонной связи</p>	<p>количество этажей – 8, из них этажность – 5</p>	<p>не подлежат установлению</p>	60	<p>расстояние до места допустимого размещения объекта капитального строительства от границы земельного участка, смежной с линией объекта улично-дорожной сети (улица, площадь, проспект, бульвар, шоссе) - 5 м; смежной с линией объекта улично-дорожной сети (проезд, переулок, тупик) - 3 м; смежной с другим земельным участком – 3 м; смежной с землями, находящимися в государственной или муниципальной собственности (не относящимися к объектам улично-дорожной сети), - 3 м <***></p>	<***>

1	2	3	4	5	6	7	8
9.	Общежития (3.2.4)	размещение зданий, предназначенных для размещения общежитий, предназначенных для проживания граждан на время их работы, службы или обучения, за исключением зданий, размещение которых предусмотрено содержанием вида разрешенного использования с кодом 4.7	количество этажей – 8, из них этажность – 5	не подлежат установлению	60	расстояние до места допустимого размещения объекта капитального строительства от границы земельного участка, смежной с линией объекта улично-дорожной сети (улица, площадь, проспект, бульвар, шоссе) - 5 м; смежной с линией объекта улично-дорожной сети (проезд, переулок, тупик) - 3 м; смежной с другим земельным участком – 3 м; смежной с землями, находящимися в государственной или муниципальной собственности (не относящимися к объектам улично-дорожной сети), - 3 м <***>	<***>
10.	Бытовое обслуживание (3.3)	размещение объектов капитального строительства, предназначенных для оказания населению или организациям бытовых услуг (мастерские мелкого ремонта, ателье, бани, парикмахерские, прачечные, химчистки)	количество этажей – 6, из них этажность – 3	не подлежат установлению	60	расстояние до места допустимого размещения объекта капитального строительства от границы земельного участка, смежной с линией объекта улично-дорожной сети (улица, площадь, проспект, бульвар, шоссе) - 5 м; смежной с линией объекта улично-дорожной сети (проезд, переулок, тупик) - 3 м; смежной с другим земельным участком – 3 м;	<***> <****>

1	2	3	4	5	6	7	8
						смежной с землями, находящимися в государственной или муниципальной собственности (не относящимися к объектам улично-дорожной сети), - 3 м <***>	
11.	Здравоохранение (3.4)	размещение объектов капитального строительства, предназначенных для оказания гражданам медицинской помощи. Содержание данного вида разрешенного использования включает в себя содержание видов разрешенного использования с кодами 3.4.1–3.4.2	количество этажей – 8, из них этажность – 5	не подлежат установлению	не подлежит установлению	расстояние до места допустимого размещения объекта капитального строительства от границы земельного участка, смежной с линией объекта улично-дорожной сети (улица, площадь, проспект, бульвар, шоссе) - 5 м; смежной с линией объекта улично-дорожной сети (проезд, переулок, тупик) - 3 м; смежной с другим земельным участком – 3 м; смежной с землями, находящимися в государственной или муниципальной собственности (не относящимися к объектам улично-дорожной сети), - 3 м <***>	<***>

1	2	3	4	5	6	7	8
12.	Амбулаторно-поликлиническое обслуживание (3.4.1)	размещение объектов капитального строительства, предназначенных для оказания гражданам амбулаторно-поликлинической медицинской помощи (поликлиники, фельдшерские пункты, пункты здравоохранения, центры матери и ребенка, диагностические центры, молочные кухни, станции донорства крови, клинические лаборатории)	количество этажей – 8, из них этажность – 5	не подлежат установлению	не подлежит установлению	расстояние до места допустимого размещения объекта капитального строительства от границы земельного участка, смежной с линией объекта улично-дорожной сети (улица, площадь, проспект, бульвар, шоссе) - 5 м; смежной с линией объекта улично-дорожной сети (проезд, переулок, тупик) - 3 м; смежной с другим земельным участком – 3 м; смежной с землями, находящимися в государственной или муниципальной собственности (не относящимися к объектам улично-дорожной сети), - 3 м <***>	<***>
13.	Стационарное медицинское обслуживание (3.4.2)	размещение объектов капитального строительства, предназначенных для оказания гражданам медицинской помощи в стационарах (больницы, родильные дома, диспансеры, научно-медицинские учреждения и прочие объекты, обеспечивающие оказание услуги по лечению в стационаре); размещение	количество этажей – 8, из них этажность – 5	не подлежат установлению	не подлежит установлению	расстояние до места допустимого размещения объекта капитального строительства от границы земельного участка, смежной с линией объекта улично-дорожной сети (улица, площадь, проспект, бульвар, шоссе) - 5 м; смежной с линией объекта улично-дорожной сети (проезд, переулок, тупик) - 3 м; смежной с другим земельным участком – 3 м;	<***>

1	2	3	4	5	6	7	8
		станций скорой помощи; размещение площадок санитарной авиации				смежной с землями, находящимися в государственной или муниципальной собственности (не относящимися к объектам улично-дорожной сети), - 3 м <***>	
14.	Дошкольное, начальное и среднее общее образование (3.5.1)	размещение объектов капитального строительства, предназначенных для просвещения, дошкольного, начального и среднего общего образования (детские ясли, детские сады, школы, лицеи, гимназии, художественные, музыкальные школы, образовательные кружки и иные организации, осуществляющие деятельность по воспитанию, образованию и просвещению), в том числе зданий, спортивных сооружений, предназначенных для занятия обучающихся физической культурой и спортом	не подлежит установлению	не подлежат установлению	не подлежит установлению	расстояние до места допустимого размещения объекта капитального строительства от границы земельного участка, смежной с линией объекта улично-дорожной сети (улица, площадь, проспект, бульвар, шоссе) - 5 м; смежной с линией объекта улично-дорожной сети (проезд, переулок, тупик) - 3 м; смежной с другим земельным участком – 3 м; смежной с землями, находящимися в государственной или муниципальной собственности (не относящимися к объектам улично-дорожной сети), - 3 м <***>	<***>
15.	Объекты культурно-досуговой деятельности (3.6.1)	размещение зданий, предназначенных для размещения музеев, выставочных залов,	количество этажей – 8, из них этажность – 5	не подлежат установлению	не подлежит установлению	расстояние до места допустимого размещения объекта капитального строительства от границы	<***>

1	2	3	4	5	6	7	8
		художественных галерей, домов культуры, библиотек, кинотеатров и кинозалов, театров, филармоний, концертных залов, планетариев				земельного участка, смежной с линией объекта улично-дорожной сети (улица, площадь, проспект, бульвар, шоссе) - 5 м; смежной с линией объекта улично-дорожной сети (проезд, переулок, тупик) - 3 м; смежной с другим земельным участком – 3 м; смежной с землями, находящимися в государственной или муниципальной собственности (не относящимися к объектам улично-дорожной сети), - 3 м <*>	
16.	Парки культуры и отдыха (3.6.2)	размещение парков культуры и отдыха	не подлежит установлению	не подлежат установлению	не подлежит установлению	не подлежат установлению	без размещения объектов капитального строительства <***>
17.	Общественное управление (3.8)	размещение зданий, предназначенных для размещения органов и организаций общественного управления. Содержание данного вида разрешенного использования включает в себя содержание видов разрешенного использования с кодами 3.8.1–3.8.2	количество этажей – 8, из них этажность – 5	не подлежат установлению	на уровне поверхности земли – 60, ниже отметки земли – 90	расстояние до места допустимого размещения объекта капитального строительства от границы земельного участка, смежной с линией объекта улично-дорожной сети (улица, площадь, проспект, бульвар, шоссе) - 5 м; смежной с линией объекта улично-дорожной сети (проезд, переулок, тупик) - 3 м; смежной с другим земельным участком – 3 м;	<***>

1	2	3	4	5	6	7	8
						смежной с землями, находящимися в государственной или муниципальной собственности (не относящимися к объектам улично-дорожной сети), - 3 м <***>	
18.	Обеспечение научной деятельности (3.9)	размещение зданий и сооружений для обеспечения научной деятельности. Содержание данного вида разрешенного использования включает в себя содержание видов разрешенного использования с кодами 3.9.1–3.9.3	количество этажей – 8, из них этажность – 5	не подлежат установлению	не подлежит установлению	расстояние до места допустимого размещения объекта капитального строительства от границы земельного участка, смежной с линией объекта улично-дорожной сети (улица, площадь, проспект, бульвар, шоссе) - 5 м; смежной с линией объекта улично-дорожной сети (проезд, переулок, тупик) - 3 м; смежной с другим земельным участком – 3 м; смежной с землями, находящимися в государственной или муниципальной собственности (не относящимися к объектам улично-дорожной сети), - 3 м <***>	<***>
19.	Обеспечение деятельности в области гидрометеорологии и	размещение объектов капитального строительства, предназначенных для	количество этажей – 8, из них этажность – 5	не подлежат установлению	не подлежит установлению	расстояние до места допустимого размещения объекта капитального строительства от границы	<***>

1	2	3	4	5	6	7	8
	смежных с ней областях (3.9.1)	наблюдений за физическими и химическими процессами, происходящими в окружающей среде, определения ее гидрометеорологических, агрометеорологических и гелиогеофизических характеристик, уровня загрязнения атмосферного воздуха, почв, водных объектов, в том числе по гидробиологическим показателям, и околоземного – космического пространства, зданий и сооружений, используемых в области гидрометеорологии и смежных с ней областях (доплеровские метеорологические радиолокаторы, гидрологические посты и другие)				земельного участка, смежной с линией объекта улично-дорожной сети (улица, площадь, проспект, бульвар, шоссе), - 5 м; смежной с линией объекта улично-дорожной сети (проезд, переулок, тупик), - 3 м; смежной с другим земельным участком, – 3 м; смежной с землями, находящимися в государственной или муниципальной собственности (не относящимися к объектам улично-дорожной сети), - 3 м <***>	
20.	Проведение научных исследований (3.9.2)	размещение зданий и сооружений, предназначенных для проведения научных изысканий, исследований и разработок (научно- исследовательские и проектные институты, научные центры, инновационные центры,	количество этажей – 8, из них этажность – 5	не подлежат установлению	не подлежит установлению	расстояние до места допустимого размещения объекта капитального строительства от границы земельного участка, смежной с линией объекта улично-дорожной сети (улица, площадь, проспект, бульвар, шоссе), - 5 м; смежной с линией объекта	<***>

1	2	3	4	5	6	7	8
		государственные академии наук, опытно-конструкторские центры, в том числе отраслевые)				улично-дорожной сети (проезд, переулок, тупик), - 3 м; смежной с другим земельным участком, - 3 м; смежной с землями, находящимися в государственной или муниципальной собственности (не относящимися к объектам улично-дорожной сети), - 3 м <***>	
21.	Магазины (4.4)	размещение объектов капитального строительства, предназначенных для продажи товаров, торговая площадь которых составляет до 5000 кв. м	количество этажей – 8, из них этажность – 5	минимальная площадь земельных участков – 200 кв. м, максимальная площадь земельных участков – не подлежит установлению	на уровне поверхности земли – 60, ниже отметки земли – 90	расстояние до места допустимого размещения объекта капитального строительства от границы земельного участка, смежной с линией объекта улично-дорожной сети (улица, площадь, проспект, бульвар, шоссе), - 5 м; смежной с линией объекта улично-дорожной сети (проезд, переулок, тупик), - 3 м; смежной с другим земельным участком – 3 м; смежной с землями, находящимися в государственной или муниципальной собственности (не относящимися к объектам улично-дорожной сети), - 3 м <***>	<***>

1	2	3	4	5	6	7	8
22.	Банковская и страховая деятельность (4.5)	размещение объектов капитального строительства, предназначенных для размещения организаций, оказывающих банковские и страховые услуги	количество этажей – 8, из них этажность – 5	не подлежат установлению	на уровне поверхности земли – 60, ниже отметки земли – 90	расстояние до места допустимого размещения объекта капитального строительства от границы земельного участка, смежной с линией объекта улично-дорожной сети (улица, площадь, проспект, бульвар, шоссе) - 5 м; смежной с линией объекта улично-дорожной сети (проезд, переулок, тупик) - 3 м; смежной с другим земельным участком – 3 м; смежной с землями, находящимися в государственной или муниципальной собственности (не относящимися к объектам улично-дорожной сети), - 3 м <***>	<***>
23.	Общественное питание (4.6)	размещение объектов капитального строительства в целях устройства мест общественного питания (рестораны, кафе, столовые, закусочные, бары)	количество этажей – 6, из них этажность – 3	не подлежат установлению	60	расстояние до места допустимого размещения объекта капитального строительства от границы земельного участка, смежной с линией объекта улично-дорожной сети (улица, площадь, проспект, бульвар, шоссе) - 5 м; смежной с линией объекта улично-дорожной сети (проезд, переулок, тупик) - 3 м; смежной с другим земельным участком – 3 м;	<***>

1	2	3	4	5	6	7	8
						смежной с землями, находящимися в государственной или муниципальной собственности (не относящимися к объектам улично-дорожной сети), - 3 м <***>	
24.	Гостиничное обслуживание (4.7)	размещение гостиниц	количество этажей – 8, из них этажность – 5	не подлежат установлению	на уровне поверхности земли – 60, ниже отметки земли – 90	расстояние до места допустимого размещения объекта капитального строительства от границы земельного участка, смежной с линией объекта улично-дорожной сети (улица, площадь, проспект, бульвар, шоссе) - 5 м; смежной с линией объекта улично-дорожной сети (проезд, переулок, тупик) - 3 м; смежной с другим земельным участком – 3 м; смежной с землями, находящимися в государственной или муниципальной собственности (не относящимися к объектам улично-дорожной сети), - 3 м <***>	<***>
25.	Стоянка транспортных средств (4.9.2)	Размещение стоянок (парковок) легковых автомобилей и других мототранспортных средств, в том числе мотоциклов,	не подлежит установлению	не подлежат установлению	не подлежит установлению	не подлежат установлению	<***>

1	2	3	4	5	6	7	8
		мотороллеров, мотоциклов, мопедов, скутеров, за исключением встроенных, пристроенных и встроенно-пристроенных стоянок					
26.	Обеспечение спортивно-зрелищных мероприятий (5.1.1)	размещение спортивно-зрелищных зданий и сооружений, имеющих специальные места для зрителей от 500 мест (стадионов, дворцов спорта, ледовых дворцов, ипподромов)	количество этажей – 8, из них этажность – 5	не подлежат установлению	не подлежит установлению	расстояние до места допустимого размещения объекта капитального строительства от границы земельного участка, смежной с линией объекта улично-дорожной сети (улица, площадь, проспект, бульвар, шоссе) - 5 м; смежной с линией объекта улично-дорожной сети (проезд, переулок, тупик) - 3 м; смежной с другим земельным участком – 3 м; смежной с землями, находящимися в государственной или муниципальной собственности (не относящимися к объектам улично-дорожной сети), - 3 м <***>	<***>
27.	Обеспечение занятий спортом в помещениях (5.1.2)	размещение спортивных клубов, спортивных залов, бассейнов, физкультурно-оздоровительных комплексов в зданиях и сооружениях	количество этажей – 8, из них этажность – 5	не подлежат установлению	на уровне поверхности земли – 60, ниже отметки земли – 90	расстояние до места допустимого размещения объекта капитального строительства от границы земельного участка, смежной с линией объекта улично-дорожной сети	<***>

1	2	3	4	5	6	7	8
						(улица, площадь, проспект, бульвар, шоссе) - 5 м; смежной с линией объекта улично-дорожной сети (проезд, переулок, тупик) - 3 м; смежной с другим земельным участком – 3 м; смежной с землями, находящимися в государственной или муниципальной собственности (не относящимися к объектам улично-дорожной сети), - 3 м <***>	
28.	Площадки для занятий спортом (5.1.3)	размещение площадок для занятия спортом и физкультурой на открытом воздухе (физкультурные площадки, беговые дорожки, поля для спортивной игры)	не подлежит установлению	не подлежат установлению	не подлежит установлению	не подлежат установлению	<***>
29.	Оборудованные площадки для занятий спортом (5.1.4)	размещение сооружений для занятия спортом и физкультурой на открытом воздухе (теннисные корты, автодромы, мотодромы, трамплины, спортивные стрельбища)	не подлежит установлению	не подлежат установлению	не подлежит установлению	не подлежат установлению	<***>
30.	Спортивные базы (5.1.7)	размещение спортивных баз и лагерей, в которых осуществляется спортивная подготовка длительно проживающих в них лиц	количество этажей – 8, из них этажность – 5	не подлежат установлению	не подлежит установлению	расстояние до места допустимого размещения объекта капитального строительства от границы земельного участка,	<***>

1	2	3	4	5	6	7	8
						<p>смежной с линией объекта улично-дорожной сети (улица, площадь, проспект, бульвар, шоссе) - 5 м; смежной с линией объекта улично-дорожной сети (проезд, переулок, тупик) - 3 м; смежной с другим земельным участком – 3 м; смежной с землями, находящимися в государственной или муниципальной собственности (не относящимися к объектам улично-дорожной сети), - 3 м <***></p>	
31.	Связь (6.8)	<p>размещение объектов связи, радиовещания, телевидения, включая воздушные радиорелейные, надземные и подземные кабельные линии связи, линии радиофикации, антенные поля, усилительные пункты на кабельных линиях связи, инфраструктуру спутниковой связи и телерадиовещания, за исключением объектов связи, размещение которых предусмотрено содержанием видов разрешенного использования</p>	не подлежит установлению	не подлежат установлению	не подлежит установлению	<p>расстояние до места допустимого размещения объекта капитального строительства от границы земельного участка, смежной с линией объекта улично-дорожной сети (улица, площадь, проспект, бульвар, шоссе) - 5 м; смежной с линией объекта улично-дорожной сети (проезд, переулок, тупик) - 3 м; смежной с другим земельным участком – 3 м; смежной с землями, находящимися в государственной или муниципальной собственности</p>	<***>

1	2	3	4	5	6	7	8
		с кодами 3.1.1, 3.2.3				(не относящимися к объектам улично-дорожной сети), - 3 м <***>	
32.	Автомобильный транспорт (7.2)	размещение зданий и сооружений автомобильного транспорта. Содержание данного вида разрешенного использования включает в себя содержание видов разрешенного использования с кодами 7.2.1–7.2.3	не подлежит установлению	не подлежат установлению	не подлежит установлению	расстояние до места допустимого размещения объекта капитального строительства от границы земельного участка, смежной с линией объекта улично-дорожной сети (улица, площадь, проспект, бульвар, шоссе) - 5 м; смежной с линией объекта улично-дорожной сети (проезд, переулок, тупик) - 3 м; смежной с другим земельным участком – 3 м; смежной с землями, находящимися в государственной или муниципальной собственности (не относящимися к объектам улично-дорожной сети), - 3 м <***>	<***>
33.	Размещение автомобильных дорог (7.2.1)	размещение автомобильных дорог за пределами населенных пунктов и технически связанных с ними сооружений, придорожных стоянок (парковок) транспортных средств в границах городских улиц и дорог, за исключением	не подлежит установлению	не подлежат установлению	не подлежит установлению	не подлежат установлению	<***>

1	2	3	4	5	6	7	8
		<p>предусмотренных видами разрешенного использования с кодами 2.7.1, 4.9, 7.2.3, а также некапитальных сооружений, предназначенных для охраны транспортных средств; размещение объектов, предназначенных для размещения постов органов внутренних дел, ответственных за безопасность дорожного движения</p>					
34.	Обслуживание перевозок пассажиров (7.2.2)	<p>размещение зданий и сооружений, предназначенных для обслуживания пассажиров, за исключением объектов капитального строительства, размещение которых предусмотрено содержанием вида разрешенного использования с кодом 7.6</p>	не подлежит установлению	не подлежат установлению	не подлежит установлению	<p>расстояние до места допустимого размещения объекта капитального строительства от границы земельного участка, смежной с линией объекта улично-дорожной сети (улица, площадь, проспект, бульвар, шоссе) - 5 м; смежной с линией объекта улично-дорожной сети (проезд, переулок, тупик) - 3 м; смежной с другим земельным участком – 3 м; смежной с землями, находящимися в государственной или муниципальной собственности (не относящимися к</p>	<***>

1	2	3	4	5	6	7	8
						объектам улично-дорожной сети), - 3 м <***>	
35.	Стоянки транспорта общего пользования (7.2.3)	размещение стоянок транспортных средств, осуществляющих перевозки людей по установленному маршруту	не подлежит установлению	не подлежат установлению	не подлежит установлению	не подлежат установлению	<***>
36.	Обеспечение внутреннего правопорядка (8.3)	размещение объектов капитального строительства, необходимых для подготовки и поддержания в готовности органов внутренних дел, Росгвардии и спасательных служб, в которых существует военизированная служба; размещение объектов гражданской обороны, за исключением объектов гражданской обороны, являющихся частями производственных зданий	количество этажей – 8 из них этажность – 5	не подлежат установлению	на уровне поверхности земли – 60, ниже отметки земли – 90	расстояние до места допустимого размещения объекта капитального строительства от границы земельного участка, смежной с линией объекта улично-дорожной сети (улица, площадь, проспект, бульвар, шоссе) - 5 м; смежной с линией объекта улично-дорожной сети (проезд, переулок, тупик) - 3 м; смежной с другим земельным участком – 3 м; смежной с землями, находящимися в государственной или муниципальной собственности (не относящимися к объектам улично-дорожной сети), - 3 м <***>	<***>
37.	Земельные участки (территории) общего пользования (12.0)	земельные участки общего пользования. Содержание данного вида использования включает в	не подлежит установлению	не подлежат установлению	не подлежит установлению	не подлежат установлению	<***>

1	2	3	4	5	6	7	8
		себя содержание видов разрешенного использования с кодами 12.0.1–12.0.2					
38.	Улично-дорожная сеть (12.0.1)	размещение объектов улично-дорожной сети: автомобильных дорог, трамвайных путей и пешеходных тротуаров в границах населенных пунктов, пешеходных переходов, бульваров, площадей, проездов, велодорожек и объектов велотранспортной и инженерной инфраструктуры; размещение придорожных стоянок (парковок) транспортных средств в границах городских улиц и дорог, за исключением предусмотренных видами разрешенного использования с кодами 2.7.1, 4.9, 7.2.3, а также некапитальных сооружений, предназначенных для охраны транспортных средств	не подлежит установлению	не подлежат установлению	не подлежит установлению	не подлежат установлению	<***>
39.	Благоустройство территории (12.0.2)	размещение декоративных, технических, планировочных, конструктивных устройств,	не подлежит установлению	не подлежат установлению	не подлежит установлению	не подлежат установлению	<***>

1	2	3	4	5	6	7	8
		<p>элементов озеленения, различных видов оборудования и оформления, малых архитектурных форм, некапитальных нестационарных строений и сооружений, информационных щитов и указателей, применяемых как составные части благоустройства территории, общественных туалетов</p>					
40.	<p>Земельные участки, входящие в состав общего имущества собственников индивидуальных жилых домов в малоэтажном жилом комплексе (14.0)</p>	<p>земельные участки, относящиеся к общему имуществу собственников индивидуальных жилых домов в малоэтажном жилом комплексе и предназначенные для удовлетворения потребностей собственников индивидуальных жилых домов в малоэтажном жилом комплексе и (или) для размещения объектов капитального строительства, иного имущества, относящегося к общему имуществу собственников индивидуальных жилых домов в малоэтажном жилом комплексе</p>	<p>не подлежит установлению</p>	<p>не подлежат установлению</p>	<p>не подлежит установлению</p>	<p>расстояние до места допустимого размещения объекта капитального строительства от границы земельного участка, смежной с линией объекта улично-дорожной сети (улица, площадь, проспект, бульвар, шоссе) - 5 м; смежной с линией объекта улично-дорожной сети (проезд, переулок, тупик) - 3 м; смежной с другим земельным участком – 3 м; смежной с землями, находящимися в государственной или муниципальной собственности (не относящимися к объектам улично-дорожной сети), - 3 м <*></p>	<p><*></p>

1	2	3	4	5	6	7	8
Условно разрешенные виды использования территориальной зоны «Ж-1.1. Зона разноэтажной жилой застройки»							
41.	Малоэтажная многоквартирная жилая застройка (2.1.1)	размещение малоэтажных многоквартирных домов (многоквартирные дома высотой до 4 этажей, включая мансардный); обустройство спортивных и детских площадок, площадок для отдыха; размещение объектов обслуживания жилой застройки во встроенных, пристроенных и встроенно-пристроенных помещениях малоэтажного многоквартирного дома, если общая площадь таких помещений в малоэтажном многоквартирном доме не составляет более 15% общей площади помещений дома	количество этажей – 7, из них этажность – 4	не подлежат установлению	на уровне поверхности земли – 60, ниже отметки земли – 90	расстояние до места допустимого размещения объекта капитального строительства от границы земельного участка, смежной с линией объекта улично-дорожной сети (улица, площадь, проспект, бульвар, шоссе) - 5 м; смежной с линией объекта улично-дорожной сети (проезд, переулок, тупик) - 3 м; смежной с другим земельным участком – 3 м; смежной с землями, находящимися в государственной или муниципальной собственности (не относящимися к объектам улично-дорожной сети), - 3 м <***>	между длинными сторонами жилых зданий принимаются расстояния (бытовые разрывы): для жилых зданий с количеством этажей 2 – 3 этажа – не менее 15 м; для жилых зданий с количеством этажей от 4 включительно – в соответствии с нормами инсоляции, освещенности и противопожарных требований, но не менее 20 м <*>. <***>
42.	Среднеэтажная жилая застройка (2.5)	размещение многоквартирных домов этажностью не выше восьми этажей; благоустройство и озеленение; размещение подземных гаражей и автостоянок; обустройство спортивных и детских площадок, площадок для отдыха; размещение объектов обслуживания	количество этажей – 11, из них этажность – 8	не подлежат установлению	на уровне поверхности земли – 40, ниже отметки земли – 90	расстояние до места допустимого размещения объекта капитального строительства от границы земельного участка, смежной с линией объекта улично-дорожной сети (улица, площадь, проспект, бульвар, шоссе) - 5 м; смежной с линией объекта улично-дорожной сети (проезд, переулок, тупик) -	между длинными сторонами жилых зданий принимаются расстояния (бытовые разрывы): для жилых зданий с количеством этажей 2 – 3 этажа – не менее 15 м; для жилых зданий с количеством этажей от 4 включительно – в соответствии с нормами инсоляции,

1	2	3	4	5	6	7	8
		<p>жилой застройки во встроенных, пристроенных и встроенно-пристроенных помещениях многоквартирного дома, если общая площадь таких помещений в многоквартирном доме не составляет более 20% общей площади помещений дома</p>				<p>3 м; смежной с другим земельным участком – 3 м; смежной с землями, находящимися в государственной или муниципальной собственности (не относящимися к объектам улично-дорожной сети), - 3 м <***> Расстояние до стены подземной части объекта капитального строительства от границы земельного участка, смежной с линией объекта улично-дорожной сети, не нормируется; смежной с другим земельным участком – 1 м; землями, находящимися в государственной или муниципальной собственности (не относящимися к объектам улично-дорожной сети), – 1 м</p>	<p>освещенности и противопожарных требований, но не менее 20 м <*>. <***></p>
43.	Хранение автотранспорта (2.7.1)	<p>размещение отдельно стоящих и пристроенных гаражей, в том числе подземных, предназначенных для хранения автотранспорта, в том числе с разделением на машино-места, за исключением гаражей, размещение которых</p>	<p>для гаражей боксового типа, отдельно стоящих, в том числе в гаражных, гаражно-строительных кооперативах</p>	<p>минимальная площадь земельного участка – 16 кв.м, максимальная площадь земельного участка –</p>	<p>не подлежит установлению</p>	<p>для гаражей боксового типа, отдельно стоящих расстояние до стены объекта капитального строительства от границ земельного участка не нормируется. Расстояние до стены подземной автостоянки от границы земельного</p>	<p><***></p>

1	2	3	4	5	6	7	8
		<p>предусмотрено содержанием видов разрешенного использования с кодами 2.7.2, 4.9</p>	<p>количество этажей – 2, из них этажность – 1; 5 – для подземных стоянок; 5 – для наземных стоянок</p>	<p>не подлежит установлению</p>		<p>участка, смежной с линией объекта улично-дорожной сети, не нормируется; смежной с другим земельным участком – 1 м; землями, находящимися в государственной или муниципальной собственности (не относящимися к объектам улично-дорожной сети), – 1 м. Для наземных автостоянок расстояние до места допустимого размещения объекта капитального строительства от границы земельного участка, смежной с линией объекта улично-дорожной сети (улица, площадь, проспект, бульвар, шоссе) – 5 м; смежной с линией объекта улично-дорожной сети (проезд, переулок, тупик) – 3 м; смежной с другим земельным участком – 3 м; смежной с землями, находящимися в государственной или муниципальной собственности (не относящимися к объектам улично-дорожной сети), – 3 м <*></p>	

1	2	3	4	5	6	7	8
44.	Бытовое обслуживание (3.3)	размещение объектов капитального строительства, предназначенных для оказания населению или организациям бытовых услуг (похоронные бюро)	количество этажей – 6, из них этажность – 3	не подлежат установлению	60	расстояние до места допустимого размещения объекта капитального строительства от границы земельного участка, смежной с линией объекта улично-дорожной сети (улица, площадь, проспект, бульвар, шоссе) - 5 м; смежной с линией объекта улично-дорожной сети (проезд, переулок, тупик) - 3 м; смежной с другим земельным участком – 3 м; смежной с землями, находящимися в государственной или муниципальной собственности (не относящимися к объектам улично-дорожной сети), - 3 м <***>	<***> <****>
45.	Религиозное использование (3.7)	размещение зданий и сооружений религиозного использования. Содержание данного вида разрешенного использования включает в себя содержание видов разрешенного использования с кодами 3.7.1–3.7.2	не подлежит установлению	не подлежат установлению	60	расстояние до места допустимого размещения объекта капитального строительства от границы земельного участка, смежной с линией объекта улично-дорожной сети (улица, площадь, проспект, бульвар, шоссе) - 5 м; смежной с линией объекта улично-дорожной сети (проезд, переулок, тупик) - 3 м; смежной с другим земельным участком – 3 м;	<***>

1	2	3	4	5	6	7	8
						смежной с землями, находящимися в государственной или муниципальной собственности (не относящимися к объектам улично-дорожной сети), - 3 м <***>	
46.	Амбулаторное ветеринарное обслуживание 3.10.1	размещение объектов капитального строительства, предназначенных для оказания ветеринарных услуг без содержания животных	не подлежит установлению	не подлежат установлению	не подлежит установлению	расстояние до места допустимого размещения объекта капитального строительства от границы земельного участка, смежной с линией объекта улично-дорожной сети (улица, площадь, проспект, бульвар, шоссе) - 5 м; смежной с линией объекта улично-дорожной сети (проезд, переулок, тупик) - 3 м; смежной с другим земельным участком – 3 м; смежной с землями, находящимися в государственной или муниципальной собственности (не относящимися к объектам улично-дорожной сети), - 3 м <***>	<***>
47.	Деловое управление (4.1)	размещение объектов капитального строительства с целью: размещения объектов управленческой деятельности, не связанной	количество этажей – 11, из них этажность – 8	не подлежат установлению	на уровне поверхности земли – 60, ниже отметки земли – 90	расстояние до места допустимого размещения объекта капитального строительства от границы земельного участка,	<***>

1	2	3	4	5	6	7	8
		с государственным или муниципальным управлением и оказанием услуг, а также с целью обеспечения совершения сделок, не требующих передачи товара в момент их совершения между организациями, в том числе биржевая деятельность (за исключением банковской и страховой деятельности)				смежной с линией объекта улично-дорожной сети (улица, площадь, проспект, бульвар, шоссе) - 5 м; смежной с линией объекта улично-дорожной сети (проезд, переулок, тупик) - 3 м; смежной с другим земельным участком – 3 м; смежной с землями, находящимися в государственной или муниципальной собственности (не относящимися к объектам улично-дорожной сети), - 3 м <***>	
48.	Объекты торговли (торговые центры, торгово-развлекательные центры (комплексы) (4.2)	Размещение объектов капитального строительства, общей площадью свыше 5000 кв. м с целью размещения одной или нескольких организаций, осуществляющих продажу товаров, и (или) оказание услуг в соответствии с содержанием видов разрешенного использования с кодами 4.5, 4.6, 4.8 – 4.8.2; размещение гаражей и (или) стоянок для автомобилей сотрудников и посетителей торгового центра	количество этажей – 11, из них этажность – 8	не подлежат установлению	на уровне поверхности земли – 60, ниже отметки земли – 90	расстояние до места допустимого размещения объекта капитального строительства от границы земельного участка, смежной с линией объекта улично-дорожной сети (улица, площадь, проспект, бульвар, шоссе) - 5 м; смежной с линией объекта улично-дорожной сети (проезд, переулок, тупик) - 3 м; смежной с другим земельным участком – 3 м; смежной с землями, находящимися в государственной или муниципальной собственности	<***>

1	2	3	4	5	6	7	8
						(не относящимися к объектам улично-дорожной сети), - 3 м <***>	
49.	Рынки (4.3)	размещение объектов капитального строительства, сооружений, предназначенных для организации постоянной или временной торговли (ярмарка, рынок, базар), с учетом того, что каждое из торговых мест не располагает торговой площадью более 200 кв. м; размещение гаражей и (или) стоянок для автомобилей сотрудников и посетителей рынка	количество этажей – 6, из них этажность – 3	не подлежат установлению	не подлежит установлению	расстояние до места допустимого размещения объекта капитального строительства от границы земельного участка, смежной с линией объекта улично-дорожной сети (улица, площадь, проспект, бульвар, шоссе) - 5 м; смежной с линией объекта улично-дорожной сети (проезд, переулок, тупик) - 3 м; смежной с другим земельным участком – 3 м; смежной с землями, находящимися в государственной или муниципальной собственности (не относящимися к объектам улично-дорожной сети), - 3 м <***>	<***>
50.	Развлекательные мероприятия (4.8.1)	размещение зданий и сооружений, предназначенных для организации развлекательных мероприятий, путешествий, для размещения дискотек и танцевальных площадок, ночных клубов, аквапарков, боулинга, аттракционов и	количество этажей – 6, из них этажность – 3	не подлежат установлению	на уровне поверхности земли – 60, ниже отметки земли – 90	расстояние до места допустимого размещения объекта капитального строительства от границы земельного участка, смежной с линией объекта улично-дорожной сети (улица, площадь, проспект, бульвар, шоссе) - 5 м; смежной с линией объекта	<***>

1	2	3	4	5	6	7	8
		т. п., игровых автоматов (кроме игрового оборудования, используемого для проведения азартных игр), игровых площадок				улично-дорожной сети (проезд, переулок, тупик) - 3 м; смежной с другим земельным участком – 3 м; смежной с землями, находящимися в государственной или муниципальной собственности (не относящимися к объектам улично-дорожной сети), - 3 м <***>	
51.	Проведение азартных игр (4.8.2)	размещение зданий и сооружений, предназначенных для размещения букмекерских контор	количество этажей – 6, из них этажность – 3	не подлежат установлению	60	расстояние до места допустимого размещения объекта капитального строительства от границы земельного участка, смежной с линией объекта улично-дорожной сети (улица, площадь, проспект, бульвар, шоссе) - 5 м; смежной с линией объекта улично-дорожной сети (проезд, переулок, тупик) - 3 м; смежной с другим земельным участком – 3 м; смежной с землями, находящимися в государственной или муниципальной собственности (не относящимися к объектам улично-дорожной сети), - 3 м <***>	<***>

1	2	3	4	5	6	7	8
52.	Служебные гаражи (4.9)	размещение постоянных или временных гаражей, стоянок для хранения служебного автотранспорта, используемого в целях осуществления видов деятельности, предусмотренных видами разрешенного использования с кодами 3.0, 4.0, а также для стоянки и хранения транспортных средств общего пользования, в том числе в депо	для гаражей боксового типа, отдельно стоящих количество этажей – 2, из них этажность – 1; 5 – для подземных стоянок; 5 – для наземных стоянок	минимальная площадь земельного участка – 18 кв. м, максимальная площадь земельного участка – не подлежит установлению	90	расстояние до места допустимого размещения объекта капитального строительства от границы земельного участка, смежной с линией объекта улично-дорожной сети (улица, площадь, проспект, бульвар, шоссе) - 5 м; смежной с линией объекта улично-дорожной сети (проезд, переулок, тупик) - 3 м; смежной с другим земельным участком – 3 м; смежной с землями, находящимися в государственной или муниципальной собственности (не относящимися к объектам улично-дорожной сети), - 3 м <*> Расстояние до стены подземной автостоянки от границы земельного участка, смежной с линией объекта улично-дорожной сети, не нормируется; смежной с другим земельным участком, землями, находящимися в государственной или муниципальной собственности (не относящимися к объектам улично-дорожной сети), – 1 м	<***>

1	2	3	4	5	6	7	8
53.	Автомобильные мойки (4.9.1.3)	размещение автомобильных моек, а также размещение магазинов сопутствующей торговли	количество этажей - 5, из них этажность - 2	не подлежат установлению	не подлежит установлению	расстояние до места допустимого размещения объекта капитального строительства от границы земельного участка, смежной с линией объекта улично-дорожной сети (улица, площадь, проспект, бульвар, шоссе) - 5 м; смежной с линией объекта улично-дорожной сети (проезд, переулок, тупик) - 3 м; смежной с другим земельным участком – 3 м; смежной с землями, находящимися в государственной или муниципальной собственности (не относящимися к объектам улично-дорожной сети), - 3 м <***>	<***>
54.	Ремонт автомобилей (4.9.1.4)	размещение мастерских, предназначенных для ремонта и обслуживания автомобилей, и прочих объектов дорожного сервиса, а также размещение магазинов сопутствующей торговли	количество этажей - 5, из них этажность - 2	не подлежат установлению	не подлежит установлению	расстояние до места допустимого размещения объекта капитального строительства от границы земельного участка, смежной с линией объекта улично-дорожной сети (улица, площадь, проспект, бульвар, шоссе) - 5 м; смежной с линией объекта улично-дорожной сети (проезд, переулок, тупик) - 3 м; смежной с другим земельным участком – 3 м; смежной с землями, находящимися в государственной или муниципальной собственности (не относящимися к объектам	<***>

1	2	3	4	5	6	7	8
						улично-дорожной сети), - 3 м <***>	
Вспомогательные виды разрешенного использования территориальной зоны «Ж-1.1. Зона разноэтажной жилой застройки»							
55.	Предоставление коммунальных услуг (3.1.1)	размещение зданий и сооружений, обеспечивающих поставку воды, тепла, электричества, газа, отвод канализационных стоков, очистку и уборку объектов недвижимости (котельных, водозаборов, очистных сооружений, насосных станций, водопроводов, линий электропередач, трансформаторных подстанций, газопроводов, линий связи, телефонных станций, канализаций, стоянок, гаражей и мастерских для обслуживания уборочной и аварийной техники, сооружений, необходимых для сбора и плавки снега)	не подлежит установлению	не подлежат установлению	не подлежит установлению	не подлежат установлению	<***>
56.	Благоустройство территории (12.0.2)	размещение декоративных, технических, планировочных, конструктивных устройств, элементов озеленения, различных видов оборудования и оформления, малых архитектурных форм, некапитальных нестационарных строений и сооружений, информационных	не подлежит установлению	не подлежат установлению	не подлежит установлению	не подлежат установлению	<***>

1	2	3	4	5	6	7	8
		щитов и указателей, применяемых как составные части благоустройства территории, общественных туалетов					

<*> В условиях строительства и реконструкции, когда размеры земельных участков меньше установленных градостроительным регламентом минимальных размеров земельных участков либо конфигурация, инженерно-геологические или иные характеристики которых неблагоприятны для застройки, а также в целях соответствия архитектурно-градостроительному облику сложившейся застройки, указанные расстояния могут быть сокращены при соблюдении требований технических регламентов, норм инсоляции, освещенности и противопожарных требований, а также обеспечении непросматриваемости жилых помещений из окна в окно.

<***> 1. При наличии установленных документацией по планировке территории:

красных линий расстояние до места допустимого размещения объекта капитального строительства определяется от красной линии улицы, площади, проспекта, бульвара, шоссе – 5 м; проезда, переулка, тупика – 3 м; для отдельно стоящих гаражей для собственных нужд – не подлежит установлению;

красных линий, установленных вне объектов улично-дорожной сети, в целях строительства (реконструкции) сооружений инженерной инфраструктуры – не подлежит установлению;

линий отступа от красных линий в целях определения мест допустимого размещения объектов капитального строительства (линии регулирования застройки) – соответствует линии регулирования застройки.

2. Для видов разрешенного использования «Для индивидуального жилищного строительства (2.1)», «Блокированная жилая застройка (2.3)» в случае реконструкции в условиях сложившейся застройки допускается принимать существующие значения отступов от границы земельного участка, смежной с линией объекта улично-дорожной сети, по отношению ко всей границе земельного участка.

В случае реконструкции иных объектов капитального строительства в условиях сложившейся застройки допускается сохранение существующих отступов объекта капитального строительства от границы земельного участка, смежной с линией улично-дорожной сети, смежной с землями государственной или муниципальной собственности.

3. В случае строительства или реконструкции объекта капитального строительства место допустимого размещения данного объекта не может пересекать границы земельного участка и (или) установленные красные линии.

<***> Иные предельные параметры разрешенного строительства, реконструкции объектов капитального строительства, относящиеся ко всем видам разрешенного использования зоны Ж-1.1:

1. При размещении зданий, строений и сооружений в данной территориальной зоне должны соблюдаться установленные законодательством нормы пожарной безопасности, обеспечения санитарно-

эпидемиологического благополучия населения, нормативные противопожарные и санитарно-эпидемиологические разрывы между зданиями, строениями и сооружениями, в том числе и расположенными на смежных земельных участках, а также технические регламенты, национальные стандарты и правила.

В случае реконструкции объекта капитального строительства, построенного до вступления в силу настоящих Правил, допускается сохранение существующих параметров объекта капитального строительства, если такая реконструкция не приводит к изменению внешних объемно-пространственных характеристик объекта, без дополнительных разрешений и согласований.

2. Все строения в границах земельного участка должны быть обеспечены системами водоотведения с кровли с целью предотвращения подтопления смежных земельных участков и строений.

3. Требования к ограждению земельных участков, предназначенных для индивидуального жилищного строительства:

высота ограждений земельных участков со стороны улично-дорожной сети должна быть не более 2,5 метра. Конструкция и внешний вид ограждения должны соответствовать решениям фасадов и применяемым отделочным материалам домовладения, расположенного на ограждаемом участке. Рекомендуются конструкцию и высоту ограждения выполнять единообразно на протяжении одного квартала с обеих сторон улицы;

ворота в заборе разрешается устанавливать только со стороны территорий общего пользования;

ограждения между смежными земельными участками должны быть высотой не более 2 метров и выполняться из свето-аэропрозрачного материала и должны быть проветриваемыми на высоту не менее 0,3 метра от уровня земли;

при условии соблюдения норм инсоляции и освещенности жилых помещений и по взаимному согласию смежных землепользователей допускается устройство сплошных ограждений из качественных и эстетически выполненных элементов. При общей толщине конструкции ограждения до 100 миллиметров ограждение допускается устанавливать по центру межевой границы участка, при большей толщине конструкции – смещать в сторону участка инициатора ограждения на величину превышения указанной нормы.

4. Минимальные расстояния от зданий, сооружений, коммуникаций, инженерных сетей до деревьев с диаметром кроны до 5 метров и кустарников приведены в таблице 16.

Сооружение, здание, коммуникация, инженерная сеть	Расстояния до оси растения, м	
	деревя	кустарника
От наружных стен зданий и сооружений	5,0	1,5
От наружных стен общеобразовательных организаций и дошкольных образовательных организаций	10,0	1,5
От края тротуаров	0,7	0,5
От края проезжей части, улиц, кромок укрепленных полос, обочины дорог и бровок канав	2,0	1,0
От мачт и опор осветительной сети, колонн и эстакад	4,0	-
От подошвы откосов, террас	1,0	0,5
От подошвы и внутренней грани подпорных стенок	3,0	1,0
От подземных сетей:		
газопровода, канализации	1,5	-
теплотрасс	2,0	1,0
водопровода, дренажа	2,0	-
силовых кабелей и кабелей связи	2,0	0,7

Приведенные в таблице 16 нормы относятся к деревьям с диаметром кроны не более 5 метров и должны быть соответственно увеличены для деревьев большего диаметра на расстояние, превышающее диаметр кроны в 5 метров.

До границы смежного земельного участка расстояния по санитарно-бытовым условиям должны быть не менее: от стволов высокорослых деревьев – 4 метров, от стволов среднерослых деревьев – 2 метров, от кустарников – 1 метра.

5. Расстояние между жилым домом (строением) и границей смежного участка измеряется от цоколя жилого дома (строения) или от стены жилого дома (строения) при отсутствии цоколя, если элементы жилого дома (строения) – эркер, крыльцо, навес, свес крыши и другие элементы выступают не более чем на 0,5 метра от плоскости стены. Если элементы второго и последующих этажей жилого дома (строения) выступают более чем на 0,5 метра из плоскости наружной стены, расстояние между жилым домом (строением), красной линией, линией регулирования застройки и границей смежного участка измеряется от выступающих частей или от проекции их на землю (балконы, архитектурные элементы фасада здания второго и последующих этажей). Крыльцо, пандус, отмостка и любые выступающие

части объектов капитального строительства при проекции их на землю должны располагаться в границах предоставленного (приобретенного) земельного участка.

6. Для многоквартирных жилых домов принимается норма расчета не менее 0,75 машино-места или парковочного места на одну квартиру стандартного жилья и не менее 1,5 машино-места или парковочного места на одну квартиру жилья бизнес-класса с размещением 100 процентов в границах земельного участка под многоквартирным домом. Размещение модульных быстровозводимых стоянок автомобилей механизированного, полумеханизированного типов не допускается.

Нормы расчета стоянок автомобилей для иных объектов определяются в соответствии с таблицей 17.

Таблица 17

№ п/п	Виды объекта	Расчетная единица	Число машино-мест и (или) парковочных мест на расчетную единицу
1	2	3	4
1.	Учреждения управления, кредитно-финансовые и юридические учреждения (деловое управление, банковская и страховая деятельность) в том числе с залами для посетителей	100 работающих	6 12
2.	Научные, проектные организации, офисы, специальные учебные заведения	100 работающих или учащихся	10
3.	Офисы с залами для посетителей	100 работающих	20
4.	Спортивные здания и сооружения: с трибунами для зрителей без трибун для зрителей	100 мест	15 4
5.	Кинотеатры, концертные и выставочные залы, музеи	100 мест или посетителей	13
6.	Парки культуры и отдыха, пляжи	100 посетителей	6
7.	Гостиницы	100 посетителей и персонала одновременно	6
8.	Магазины, торговые центры: магазины торговой площадью не более 100 кв. м включительно	на 100 кв. м торговой площади	2
	магазины торговой площадью более 100 кв. м до 400 кв. м включительно		6

1	2	3	4
	магазины торговой площадью более 400 кв. м		10
9.	Рынки	50 торговых мест	23
10.	Предприятия бытового обслуживания	100 посетителей	6
11.	Рестораны, кафе вместимостью 15 посадочных мест и более	100 мест	13

По туристическим маршрутам города Ставрополя следует предусматривать стоянки туристических автобусов и легковых автомобилей, принадлежащих туристам. Указанные стоянки должны быть размещены с учетом обеспечения удобных подходов к объектам туристического осмотра, но не далее 500 метров от них и не нарушать целостный характер исторической среды.

5. Допустимые площади озелененной территории земельных участков определяются в соответствии с таблицей 18.

Таблица 18

№ п/п	Вид разрешенного использования земельного участка	Площадь озелененной территории, %
1.	Для индивидуального жилищного строительства	40 и более
2.	Среднеэтажная, малоэтажная жилая застройка, блокированная жилая застройка	25 и более
3.	Образование и просвещение	50 и более от площади территории, свободной от застройки и физкультурно-спортивных площадок
4.	Для размещения прочих объектов, за исключением коммунальных объектов, объектов транспорта	10 и более
5.	Земельные участки (территории) общего пользования	не подлежит установлению

К озелененной территории земельного участка относятся части участка и (или) объекта капитального строительства, которые не заняты временными сооружениями, тротуарами или проездами с твердым покрытием и при этом полностью или частично покрыты зелеными насаждениями, доступными для всех пользователей объектов, расположенных на земельном участке.

Озелененная территория земельного участка может быть оборудована: площадками отдыха, детскими площадками, открытыми спортивными площадками, грунтовыми пешеходными дорожками, другими подобными объектами. Площадь, занимаемая объектами, которыми может быть оборудована озелененная территория земельного участка, не должна

превышать 50 процентов площади озелененной территории.

Допускается частичное размещение элементов благоустройства и озеленения на эксплуатируемой кровле, при этом приоритетное значение имеет размещение элементов благоустройства и озеленения на уровне земли.

Используемая при благоустройстве территории земельного участка газонная решетка (бетонная, металлическая, полимерная и из других материалов) при подсчете площади озелененной территории земельного участка не учитывается.

<****> Использование земельных участков и объектов капитального строительства при предоставлении ритуальных услуг:

при предоставлении ритуальных услуг использование земельного участка и объекта капитального строительства осуществляется физическими и юридическими лицами в соответствии с требованиями законодательства с учетом ограничений, установленных настоящими Правилами и правилами благоустройства территории города Ставрополя;

похоронные бюро, организации, предоставляющие ритуальные услуги, следует размещать в специально выделенном для этих целей отдельно стоящем объекте капитального строительства, расположенном на земельном участке, вид разрешенного использования которого позволяет осуществление данного вида деятельности;

объекты капитального строительства, в которых осуществляется предоставление ритуальных услуг, размещаются при условии наличия зоны моральной защиты, которая обеспечивает визуальную защиту таких объектов, в том числе входы и выходы, закрывает их обзор со стороны территорий общего пользования, жилых домов, организаций, осуществляющих образовательную деятельность, медицинских организаций и организаций культуры, а также автомобильных дорог общего пользования.

Статья 39. Ж-1.2. Зона разноэтажной жилой застройки с ограничением коммерческой деятельности

Зона предназначена для застройки среднеэтажными жилыми домами не выше 8 этажей, индивидуальными жилыми домами, жилыми домами блокированной застройки, а также для размещения необходимых для обслуживания жителей данной зоны объектов социальной инфраструктуры и социального обслуживания, коммунально-бытового назначения, объектов здравоохранения, объектов инженерной и транспортной инфраструктуры, иных объектов согласно градостроительному регламенту.

Виды разрешенного использования земельных участков и объектов капитального строительства зоны разноэтажной жилой застройки с ограничением коммерческой деятельности приведены в таблице 19 настоящих Правил.

Таблица 19

№ п/п	Наименование вида разрешенного использования земельного участка (код (числовое обозначение) вида разрешенного использования земельного участка)	Характеристика вида разрешенного использования	Предельные размеры земельных участков и предельные параметры разрешенного строительства, реконструкции объектов капитального строительства				
			Предельное количество этажей зданий, строений, сооружений	Предельные (минимальные и (или) максимальные) размеры земельных участков, в том числе их площадь, кв. м	Максимальный процент застройки в границах земельного участка	Минимальные отступы от границ земельных участков	Иные предельные параметры
1	2	3	4	5	6	7	8
Основные виды разрешенного использования территориальной зоны «Ж-1.2. Зона разноэтажной жилой застройки с ограничением коммерческой деятельности»							
1.	Среднеэтажная жилая застройка (2.5)	размещение многоквартирных домов этажностью не выше восьми этажей; благоустройство и озеленение; размещение подземных гаражей и автостоянок; обустройство спортивных и детских площадок, площадок для отдыха; размещение объектов обслуживания жилой застройки во встроенных, пристроенных и встроенно-пристроенных помещениях многоквартирного дома, если общая площадь таких помещений в многоквартирном доме не составляет более 20% общей площади помещений дома	количество этажей – 11, из них этажность – 8	не подлежат установлению	на уровне поверхности земли – 40, ниже отметки земли – 90	расстояние до места допустимого размещения объекта капитального строительства от границы земельного участка, смежной с линией объекта улично-дорожной сети (улица, площадь, проспект, бульвар, шоссе) - 5 м; смежной с линией объекта улично-дорожной сети (проезд, переулок, тупик) - 3 м; смежной с другим земельным участком – 3 м; смежной с землями, находящимися в государственной или муниципальной собственности (не относящимися к объектам	между длинными сторонами жилых зданий принимаются расстояния (бытовые разрывы): для жилых зданий с количеством этажей 2 – 3 этажа – не менее 15 м; для жилых зданий с количеством этажей от 4 включительно – в соответствии с нормами инсоляции, освещенности и противопожарных требований, но не менее 20 м <*>. <***>

1	2	3	4	5	6	7	8
						<p>улично-дорожной сети), - 3 м <***>.</p> <p>Расстояние до стены подземной части объекта капитального строительства от границы земельного участка, смежной с линией объекта улично-дорожной сети, не нормируется; смежной с другим земельным участком - 1 м; землями, находящимися в государственной или муниципальной собственности (не относящимися к объектам улично-дорожной сети), – 1 м</p>	
2.	Коммунальное обслуживание (3.1)	<p>размещение зданий и сооружений в целях обеспечения физических и юридических лиц коммунальными услугами. Содержание данного вида разрешенного использования включает в себя содержание видов разрешенного использования с кодами 3.1.1–3.1.2</p>	<p>количество этажей – 8, из них этажность – 5</p>	не подлежат установлению	не подлежит установлению	<p>за исключением линейных объектов и входящих в их состав сооружений, расстояние до места допустимого размещения объекта капитального строительства от границы земельного участка, смежной с линией объекта улично-дорожной сети (улица, площадь, проспект, бульвар, шоссе) - 5 м; смежной с линией объекта улично-дорожной сети (проезд, переулок, тупик) - 3 м; смежной с другим земельным участком – 3 м; смежной с землями, находящимися в государственной или</p>	<***>

1	2	3	4	5	6	7	8
						муниципальной собственности (не относящимися к объектам улично-дорожной сети), - 3 м <*>	
3.	Предоставление коммунальных услуг (3.1.1)	размещение зданий и сооружений, обеспечивающих поставку воды, тепла, электричества, газа, отвод канализационных стоков, очистку и уборку объектов недвижимости (котельных, водозаборов, очистных сооружений, насосных станций, водопроводов, линий электропередач, трансформаторных подстанций, газопроводов, линий связи, телефонных станций, канализаций, стоянок, гаражей и мастерских для обслуживания уборочной и аварийной техники, сооружений, необходимых для сбора и плавки снега)	не подлежит установлению	не подлежат установлению	не подлежит установлению	за исключением линейных объектов и входящих в их состав сооружений, расстояние до места допустимого размещения объекта капитального строительства от границы земельного участка, смежной с линией объекта улично-дорожной сети (улица, площадь, проспект, бульвар, шоссе) - 5 м; смежной с линией объекта улично-дорожной сети (проезд, переулок, тупик) - 3 м; смежной с другим земельным участком – 3 м; смежной с землями, находящимися в государственной или муниципальной собственности (не относящимися к объектам улично-дорожной сети), - 3 м <*>	<***>
4.	Административные здания организаций, обеспечивающих предоставление	размещение зданий, предназначенных для приема физических и юридических лиц в связи с предоставлением им коммунальных услуг	количество этажей – 8, из них этажность – 5	не подлежат установлению	не подлежит установлению	за исключением линейных объектов и входящих в их состав сооружений, расстояние до места допустимого размещения объекта капитального	<***>

1	2	3	4	5	6	7	8
	коммунальных услуг (3.1.2)					строительства от границы земельного участка, смежной с линией объекта улично-дорожной сети (улица, площадь, проспект, бульвар, шоссе) - 5 м; смежной с линией объекта улично-дорожной сети (проезд, переулок, тупик) - 3 м; смежной с другим земельным участком – 3 м; смежной с землями, находящимися в государственной или муниципальной собственности (не относящимися к объектам улично-дорожной сети), - 3 м <***>	
5.	Дома социального обслуживания (3.2.1)	размещение зданий, предназначенных для размещения домов престарелых, домов ребенка, детских домов, пунктов ночлега для бездомных граждан; размещение объектов капитального строительства для временного размещения вынужденных переселенцев, лиц, признанных беженцами	количество этажей – 8, из них этажность – 5	не подлежат установлению	60	расстояние до места допустимого размещения объекта капитального строительства от границы земельного участка, смежной с линией объекта улично-дорожной сети (улица, площадь, проспект, бульвар, шоссе) - 5 м; смежной с линией объекта улично-дорожной сети (проезд, переулок, тупик) - 3 м; смежной с другим земельным участком – 3 м; смежной с землями, находящимися в государственной или муниципальной собственности	<***>

1	2	3	4	5	6	7	8
						(не относящимися к объектам улично-дорожной сети), - 3 м <*>	
6.	Оказание социальной помощи населению (3.2.2)	размещение зданий, предназначенных для служб психологической и бесплатной юридической помощи, социальных, пенсионных и иных служб (службы занятости населения, пункты питания малоимущих граждан), в которых осуществляется прием граждан по вопросам оказания социальной помощи и назначения социальных или пенсионных выплат, а также для размещения общественных некоммерческих организаций: некоммерческих фондов, благотворительных организаций, клубов по интересам	количество этажей – 8, из них этажность – 5	не подлежат установлению	60	расстояние до места допустимого размещения объекта капитального строительства от границы земельного участка, смежной с линией объекта улично-дорожной сети (улица, площадь, проспект, бульвар, шоссе) - 5 м; смежной с линией объекта улично-дорожной сети (проезд, переулок, тупик) - 3 м; смежной с другим земельным участком – 3 м; смежной с землями, находящимися в государственной или муниципальной собственности (не относящимися к объектам улично-дорожной сети), - 3 м <*>	<***>
7.	Оказание услуг связи (3.2.3)	размещение зданий, предназначенных для размещения пунктов оказания услуг почтовой, телеграфной, междугородней и международной телефонной связи	количество этажей – 8, из них этажность – 5	не подлежат установлению	60	расстояние до места допустимого размещения объекта капитального строительства от границы земельного участка, смежной с линией объекта улично-дорожной сети (улица, площадь, проспект, бульвар, шоссе) - 5 м; смежной с линией объекта улично-дорожной сети (проезд,	<***>

1	2	3	4	5	6	7	8
						<p>переулок, тупик) - 3 м; смежной с другим земельным участком – 3 м; смежной с землями, находящимися в государственной или муниципальной собственности (не относящимися к объектам улично-дорожной сети), - 3 м <*></p>	
8.	Общежития (3.2.4)	<p>размещение зданий, предназначенных для размещения общежитий, предназначенных для проживания граждан на время их работы, службы или обучения, за исключением зданий, размещение которых предусмотрено содержанием вида разрешенного использования с кодом 4.7</p>	<p>количество этажей – 8, из них этажность – 5</p>	не подлежат установлению	60	<p>расстояние до места допустимого размещения объекта капитального строительства от границы земельного участка, смежной с линией объекта улично-дорожной сети (улица, площадь, проспект, бульвар, шоссе) - 5 м; смежной с линией объекта улично-дорожной сети (проезд, переулок, тупик) - 3 м; смежной с другим земельным участком – 3 м; смежной с землями, находящимися в государственной или муниципальной собственности (не относящимися к объектам улично-дорожной сети), - 3 м <*></p>	<***>
9.	Здравоохранение (3.4)	<p>размещение объектов капитального строительства, предназначенных для оказания гражданам медицинской</p>	<p>количество этажей – 11, из них этажность – 8</p>	не подлежат установлению	не подлежит установлению	<p>расстояние до места допустимого размещения объекта капитального строительства от границы</p>	<***>

1	2	3	4	5	6	7	8
		помощи. Содержание данного вида разрешенного использования включает в себя содержание видов разрешенного использования с кодами 3.4.1–3.4.2				земельного участка, смежной с линией объекта улично-дорожной сети (улица, площадь, проспект, бульвар, шоссе) - 5 м; смежной с линией объекта улично-дорожной сети (проезд, переулок, тупик) - 3 м; смежной с другим земельным участком – 3 м; смежной с землями, находящимися в государственной или муниципальной собственности (не относящимися к объектам улично-дорожной сети), - 3 м <***>	
10.	Амбулаторно-поликлиническое обслуживание (3.4.1)	размещение объектов капитального строительства, предназначенных для оказания гражданам амбулаторно-поликлинической медицинской помощи (поликлиники, фельдшерские пункты, пункты здравоохранения, центры матери и ребенка, диагностические центры, молочные кухни, станции донорства крови, клинические лаборатории)	количество этажей – 11, из них этажность – 8	не подлежат установлению	не подлежит установлению	расстояние до места допустимого размещения объекта капитального строительства от границы земельного участка, смежной с линией объекта улично-дорожной сети (улица, площадь, проспект, бульвар, шоссе) - 5 м; смежной с линией объекта улично-дорожной сети (проезд, переулок, тупик) - 3 м; смежной с другим земельным участком – 3 м; смежной с землями, находящимися в государственной или муниципальной собственности (не относящимися к объектам	<***>

1	2	3	4	5	6	7	8
						улично-дорожной сети), - 3 м <*>	
11.	Стационарное медицинское обслуживание (3.4.2)	размещение объектов капитального строительства, предназначенных для оказания гражданам медицинской помощи в стационарах (больницы, родильные дома, диспансеры, научно-медицинские учреждения и прочие объекты, обеспечивающие оказание услуги по лечению в стационаре); размещение станций скорой помощи; размещение площадок санитарной авиации	количество этажей – 11, из них этажность – 8	не подлежат установлению	не подлежит установлению	расстояние до места допустимого размещения объекта капитального строительства от границы земельного участка, смежной с линией объекта улично-дорожной сети (улица, площадь, проспект, бульвар, шоссе) - 5 м; смежной с линией объекта улично-дорожной сети (проезд, переулок, тупик) - 3 м; смежной с другим земельным участком – 3 м; смежной с землями, находящимися в государственной или муниципальной собственности (не относящимися к объектам улично-дорожной сети), - 3 м <*>	<***>
12.	Дошкольное, начальное и среднее общее образование (3.5.1)	размещение объектов капитального строительства, предназначенных для просвещения, дошкольного, начального и среднего общего образования (детские ясли, детские сады, школы, лицеи, гимназии, художественные, музыкальные школы, образовательные кружки и иные организации, осуществляющие деятельность	не подлежит установлению	не подлежат установлению	не подлежит установлению	расстояние до места допустимого размещения объекта капитального строительства от границы земельного участка, смежной с линией объекта улично-дорожной сети (улица, площадь, проспект, бульвар, шоссе) - 5 м; смежной с линией объекта улично-дорожной сети (проезд, переулок, тупик) - 3 м;	<***>

1	2	3	4	5	6	7	8
		по воспитанию, образованию и просвещению), в том числе зданий, спортивных сооружений, предназначенных для занятия обучающихся физической культурой и спортом				смежной с другим земельным участком – 3 м; смежной с землями, находящимися в государственной или муниципальной собственности (не относящимися к объектам улично-дорожной сети), - 3 м <*>	
13.	Общественное управление (3.8)	размещение зданий, предназначенных для размещения органов и организаций общественного управления. Содержание данного вида разрешенного использования включает в себя содержание видов разрешенного использования с кодами 3.8.1–3.8.2	количество этажей – 11, из них этажность – 8	не подлежат установлению	не подлежат установлению	расстояние до места допустимого размещения объекта капитального строительства от границы земельного участка, смежной с линией объекта улично-дорожной сети (улица, площадь, проспект, бульвар, шоссе) - 5 м; смежной с линией объекта улично-дорожной сети (проезд, переулок, тупик) - 3 м; смежной с другим земельным участком – 3 м; смежной с землями, находящимися в государственной или муниципальной собственности (не относящимися к объектам улично-дорожной сети), - 3 м <*>	<*>
14.	Государственное управление (3.8.1)	размещение зданий, предназначенных для размещения государственных органов, государственного пенсионного фонда, органов	количество этажей – 11, из них этажность – 8	не подлежат установлению	на уровне поверхности земли – 60, ниже отметки земли – 90	расстояние до места допустимого размещения объекта капитального строительства от границы земельного участка, смежной	<*>

1	2	3	4	5	6	7	8
		<p>местного самоуправления, судов, а также организаций, непосредственно обеспечивающих их деятельность или оказывающих государственные и (или) муниципальные услуги</p>				<p>с линией объекта улично-дорожной сети (улица, площадь, проспект, бульвар, шоссе) - 5 м; смежной с линией объекта улично-дорожной сети (проезд, переулок, тупик) - 3 м; смежной с другим земельным участком – 3 м; смежной с землями, находящимися в государственной или муниципальной собственности (не относящимися к объектам улично-дорожной сети), - 3 м <*></p>	
15.	<p>Представительская деятельность (3.8.2)</p>	<p>размещение зданий, предназначенных для представительств иностранных государств и субъектов Российской Федерации, консульских учреждений в Российской Федерации</p>	<p>количество этажей – 11, из них этажность – 8</p>	<p>не подлежат установлению</p>	<p>на уровне поверхности земли – 60, ниже отметки земли – 90</p>	<p>расстояние до места допустимого размещения объекта капитального строительства от границы земельного участка, смежной с линией объекта улично-дорожной сети (улица, площадь, проспект, бульвар, шоссе) - 5 м; смежной с линией объекта улично-дорожной сети (проезд, переулок, тупик) - 3 м; смежной с другим земельным участком – 3 м; смежной с землями, находящимися в государственной или муниципальной собственности (не относящимися к объектам</p>	<p><***></p>

1	2	3	4	5	6	7	8
						улично-дорожной сети), - 3 м <*>	
16.	Стоянка транспортных средств (4.9.2)	Размещение стоянок (парковок) легковых автомобилей и других мототранспортных средств, в том числе мотоциклов, мотороллеров, мотоколясок, мопедов, скутеров, за исключением встроенных, пристроенных и встроенно-пристроенных стоянок	не подлежит установлению	не подлежат установлению	не подлежит установлению	не подлежат установлению	<*>
17.	Земельные участки (территории) общего пользования (12.0)	земельные участки общего пользования. Содержание данного вида разрешенного использования включает в себя содержание видов разрешенного использования с кодами 12.0.1–12.0.2	не подлежит установлению	не подлежат установлению	не подлежит установлению	не подлежат установлению	<*>
18.	Улично-дорожная сеть (12.0.1)	размещение объектов улично-дорожной сети: автомобильных дорог, трамвайных путей и пешеходных тротуаров в границах населенных пунктов, пешеходных переходов, бульваров, площадей, проездов, велодорожек и объектов велотранспортной и инженерной инфраструктуры; размещение придорожных стоянок (парковок) транспортных средств в границах городских улиц и	не подлежит установлению	не подлежат установлению	не подлежит установлению	не подлежат установлению	<*>

1	2	3	4	5	6	7	8
		<p>дорог, за исключением предусмотренных видами разрешенного использования с кодами 2.7.1, 4.9, 7.2.3, а также некапитальных сооружений, предназначенных для охраны транспортных средств</p>					
19.	<p>Благоустройство территории (12.0.2)</p>	<p>размещение декоративных, технических, планировочных, конструктивных устройств, элементов озеленения, различных видов оборудования и оформления, малых архитектурных форм, некапитальных нестационарных строений и сооружений, информационных щитов и указателей, применяемых как составные части благоустройства территории, общественных туалетов</p>	<p>не подлежит установлению</p>	<p>не подлежат установлению</p>	<p>не подлежит установлению</p>	<p>не подлежат установлению</p>	<p><***></p>
20.	<p>Земельные участки, входящие в состав общего имущества собственников индивидуальных жилых домов в малоэтажном жилом комплексе (14.0)</p>	<p>земельные участки, относящиеся к общему имуществу собственников индивидуальных жилых домов в малоэтажном жилом комплексе и предназначенные для удовлетворения потребностей собственников индивидуальных жилых домов в малоэтажном жилом комплексе и (или) для</p>	<p>не подлежит установлению</p>	<p>не подлежат установлению</p>	<p>не подлежит установлению</p>	<p>расстояние до места допустимого размещения объекта капитального строительства от границы земельного участка, смежной с линией объекта улично-дорожной сети (улица, площадь, проспект, бульвар, шоссе) - 5 м; смежной с линией объекта улично-дорожной сети (проезд,</p>	<p><***></p>

1	2	3	4	5	6	7	8
		размещения объектов капитального строительства, иного имущества, относящегося к общему имуществу собственников индивидуальных жилых домов в малоэтажном жилом комплексе				переулок, тупик) - 3 м; смежной с другим земельным участком – 3 м; смежной с землями, находящимися в государственной или муниципальной собственности (не относящимися к объектам улично-дорожной сети), - 3 м <*>	
Условно разрешенные виды использования территориальной зоны «Ж-1.2. Зона разноэтажной жилой застройки с ограничением коммерческой деятельности»							
21.	Для индивидуального жилищного строительства (2.1)	размещение жилого дома (отдельно стоящего здания количеством надземных этажей не более чем три, высотой не более двадцати метров, которое состоит из комнат и помещений вспомогательного использования, предназначенных для удовлетворения гражданами бытовых и иных нужд, связанных с их проживанием в таком здании, не предназначенного для раздела на самостоятельные объекты недвижимости); выращивание сельскохозяйственных культур; размещение гаражей для собственных нужд и хозяйственных построек	количество этажей – 6, из них этажность – 3	минимальная площадь земельного участка – 300 кв. м, максимальная площадь земельного участка – 1500 кв. м	на земельных участках площадью до 800 кв. м включительно – 40, на земельных участках площадью более 800 кв. м – 30	расстояние до места допустимого размещения объекта капитального строительства от границы земельного участка, смежной с линией объекта улично-дорожной сети (улица, площадь, проспект, бульвар, шоссе), - 5 м; смежной с линией объекта улично-дорожной сети (проезд, переулок, тупик), - 3 м; смежной с другим земельным участком, – 3 м; смежной с землями, находящимися в государственной или муниципальной собственности (не относящимися к объектам улично-дорожной сети), - 3 м <*>. Расстояние до места допустимого размещения вспомогательных	Расстояния от окон жилых помещений индивидуального дома (комнат, кухонь и веранд) до стен дома и хозяйственных построек, расположенных на соседних земельных участках, должны быть не менее 6 м <***>

1	2	3	4	5	6	7	8
						<p>сооружений от границ земельного участка -1 м; для гаражей для собственных нужд от границы земельного участка, смежной с другим земельным участком – 1 м; землями, находящимися в государственной или муниципальной собственности (не относящимся к объектам улично-дорожной сети), – 1 м; от границы земельного участка, смежной с линией объекта улично-дорожной сети, не подлежит установлению</p>	
22.	Блокированная жилая застройка (2.3)	<p>размещение жилого дома, блокированного с другим жилым домом (другими жилыми домами) в одном ряду общей боковой стеной (общими боковыми стенами) без проемов и имеющего отдельный выход на земельный участок; разведение декоративных и плодовых деревьев, овощных и ягодных культур; размещение гаражей для собственных нужд и иных вспомогательных сооружений; обустройство спортивных и детских площадок, площадок для отдыха</p>	<p>количество этажей – 6, из них этажность – 3</p>	<p>минимальная площадь земельного участка – 150 кв. м для одного блока, максимальная площадь земельного участка – не подлежит установлению</p>	40	<p>расстояние до места допустимого размещения объекта капитального строительства от границы земельного участка, смежной с линией объекта улично-дорожной сети (улица, площадь, проспект, бульвар, шоссе) - 5 м; смежной с линией объекта улично-дорожной сети (проезд, переулок, тупик) - 3 м; смежной с другим земельным участком, на котором отсутствует объект капитального строительства, имеющий общую стену с блок-секцией, – 3 м; смежной с землями, находящимися в</p>	<***>

1	2	3	4	5	6	7	8
						<p>государственной или муниципальной собственности (не относящимися к объектам улично-дорожной сети), - 3 м <***></p> <p>Расстояние до места допустимого размещения вспомогательных сооружений от границ земельного участка – 1 м; для гаражей для собственных нужд от границы земельного участка, смежной с другим земельным участком, - 1 м; землями, находящимися в государственной или муниципальной собственности (не относящимся к объектам улично-дорожной сети), - 1 м; от границы земельного участка, смежной с линией объекта улично-дорожной сети не подлежит установлению</p>	
23.	Хранение автотранспорта (2.7.1)	размещение отдельно стоящих и пристроенных гаражей, в том числе подземных, предназначенных для хранения автотранспорта, в том числе с разделением на машино-места, за исключением гаражей, размещение которых предусмотрено содержанием видов разрешенного	для гаражей боксового типа, отдельно стоящих, в том числе в гаражных, гаражно-строительных кооперативах	минимальная площадь земельного участка – 16 кв.м, максимальная площадь земельного участка – не подлежит установлению	не подлежит установлению	для гаражей боксового типа, отдельно стоящих расстояние до стены объекта капитального строительства от границ земельного участка не нормируется. Расстояние до стены подземной автостоянки от границы земельного участка, смежной с линией объекта	<***>

1	2	3	4	5	6	7	8
		использования с кодами 2.7.2, 4.9	количество этажей – 2, из них этажность – 1; 5 – для подземных стоянок; 5 – для наземных стоянок			<p>улично-дорожной сети, не нормируется; смежной с другим земельным участком – 1 м; землями, находящимися в государственной или муниципальной собственности (не относящимися к объектам улично-дорожной сети), – 1 м.</p> <p>Для наземных автостоянок расстояние до места допустимого размещения объекта капитального строительства от границы земельного участка, смежной с линией объекта улично-дорожной сети (улица, площадь, проспект, бульвар, шоссе) – 5 м; смежной с линией объекта улично-дорожной сети (проезд, переулок, тупик) – 3 м; смежной с другим земельным участком – 3 м; смежной с землями, находящимися в государственной или муниципальной собственности (не относящимися к объектам улично-дорожной сети), – 3 м <***></p>	
24.	Бытовое обслуживание (3.3)	размещение объектов капитального строительства, предназначенных для оказания	количество этажей – 6,	не подлежат установлению	60	расстояние до места допустимого размещения объекта капитального	<***> <****>

1	2	3	4	5	6	7	8
		населению или организациям бытовых услуг (мастерские мелкого ремонта, ателье, бани, парикмахерские, прачечные, химчистки, похоронные бюро)	из них этажность – 3			строительства от границы земельного участка, смежной с линией объекта улично-дорожной сети (улица, площадь, проспект, бульвар, шоссе) - 5 м; смежной с линией объекта улично-дорожной сети (проезд, переулок, тупик) - 3 м; смежной с другим земельным участком – 3 м; смежной с землями, находящимися в государственной или муниципальной собственности (не относящимися к объектам улично-дорожной сети), - 3 м <*>	
25.	Объекты культурно-досуговой деятельности (3.6.1)	размещение зданий, предназначенных для размещения музеев, выставочных залов, художественных галерей, домов культуры, библиотек, кинотеатров и кинозалов, театров, филармоний, концертных залов, планетариев	количество этажей – 8, из них этажность – 5	не подлежат установлению	не подлежит установлению	расстояние до места допустимого размещения объекта капитального строительства от границы земельного участка, смежной с линией объекта улично-дорожной сети (улица, площадь, проспект, бульвар, шоссе) - 5 м; смежной с линией объекта улично-дорожной сети (проезд, переулок, тупик) - 3 м; смежной с другим земельным участком – 3 м; смежной с землями, находящимися в государственной или муниципальной собственности	<***>

1	2	3	4	5	6	7	8
						(не относящимися к объектам улично-дорожной сети), - 3 м <***>	
26.	Парки культуры и отдыха (3.6.2)	размещение парков культуры и отдыха	не подлежит установлению	не подлежат установлению	не подлежит установлению	не подлежат установлению	без размещения объектов капитального строительства <***>
27.	Религиозное использование (3.7)	размещение зданий и сооружений религиозного использования. Содержание данного вида разрешенного использования включает в себя содержание видов разрешенного использования с кодами 3.7.1–3.7.2	не подлежит установлению	не подлежат установлению	60	расстояние до места допустимого размещения объекта капитального строительства от границы земельного участка, смежной с линией объекта улично-дорожной сети (улица, площадь, проспект, бульвар, шоссе) - 5 м; смежной с линией объекта улично-дорожной сети (проезд, переулок, тупик) - 3 м; смежной с другим земельным участком – 3 м; смежной с землями, находящимися в государственной или муниципальной собственности (не относящимися к объектам улично-дорожной сети), - 3 м <***>	<***>
28.	Осуществление религиозных обрядов (3.7.1)	размещение зданий и сооружений, предназначенных для совершения религиозных обрядов и церемоний (в том числе церкви, соборы, храмы,	не подлежит установлению	не подлежат установлению	60	расстояние до места допустимого размещения объекта капитального строительства от границы земельного участка, смежной	<***>

1	2	3	4	5	6	7	8
		<p>часовни, мечети, молельные дома, синагоги)</p>				<p>с линией объекта улично-дорожной сети (улица, площадь, проспект, бульвар, шоссе) - 5 м; смежной с линией объекта улично-дорожной сети (проезд, переулок, тупик) - 3 м; смежной с другим земельным участком – 3 м; смежной с землями, находящимися в государственной или муниципальной собственности (не относящимися к объектам улично-дорожной сети), - 3 м <*></p>	
29.	<p>Религиозное управление и образование (3.7.2)</p>	<p>размещение зданий, предназначенных для постоянного местонахождения духовных лиц, паломников и послушников в связи с осуществлением ими религиозной службы, а также для осуществления благотворительной и религиозной образовательной деятельности (монастыри, скиты, дома священнослужителей, воскресные и религиозные школы, семинарии, духовные училища)</p>	<p>не подлежит установлению</p>	<p>не подлежат установлению</p>	60	<p>расстояние до места допустимого размещения объекта капитального строительства от границы земельного участка, смежной с линией объекта улично-дорожной сети (улица, площадь, проспект, бульвар, шоссе) - 5 м; смежной с линией объекта улично-дорожной сети (проезд, переулок, тупик) - 3 м; смежной с другим земельным участком – 3 м; смежной с землями, находящимися в государственной или муниципальной собственности (не относящимися к объектам</p>	<p><***></p>

1	2	3	4	5	6	7	8
						улично-дорожной сети), - 3 м <*>	
30.	Обеспечение научной деятельности (3.9)	размещение зданий и сооружений для обеспечения научной деятельности. Содержание данного вида разрешенного использования включает в себя содержание видов разрешенного использования с кодами 3.9.1–3.9.3	количество этажей – 11, из них этажность – 8	не подлежат установлению	не подлежит установлению	расстояние до места допустимого размещения объекта капитального строительства от границы земельного участка, смежной с линией объекта улично-дорожной сети (улица, площадь, проспект, бульвар, шоссе) - 5 м; смежной с линией объекта улично-дорожной сети (проезд, переулок, тупик) - 3 м; смежной с другим земельным участком – 3 м; смежной с землями, находящимися в государственной или муниципальной собственности (не относящимися к объектам улично-дорожной сети), - 3 м <*>	<***>
31.	Обеспечение деятельности в области гидрометеорологии и смежных с ней областях (3.9.1)	размещение объектов капитального строительства, предназначенных для наблюдений за физическими и химическими процессами, происходящими в окружающей среде, определения ее гидрометеорологических, агрометеорологических и гелиогеофизических характеристик, уровня загрязнения атмосферного	количество этажей – 11, из них этажность – 8	не подлежат установлению	не подлежит установлению	расстояние до места допустимого размещения объекта капитального строительства от границы земельного участка, смежной с линией объекта улично-дорожной сети (улица, площадь, проспект, бульвар, шоссе) - 5 м; смежной с линией объекта улично-дорожной сети (проезд, переулок, тупик) - 3 м;	<***>

1	2	3	4	5	6	7	8
		<p>воздуха, почв, водных объектов, в том числе по гидробиологическим показателям, и околоземного – космического пространства, зданий и сооружений, используемых в области гидрометеорологии и смежных с ней областях (доплеровские метеорологические радиолокаторы, гидрологические посты и другие)</p>				<p>смежной с другим земельным участком – 3 м; смежной с землями, находящимися в государственной или муниципальной собственности (не относящимися к объектам улично-дорожной сети), - 3 м <***></p>	
32.	<p>Проведение научных исследований (3.9.2)</p>	<p>размещение зданий и сооружений, предназначенных для проведения научных изысканий, исследований и разработок (научно-исследовательские и проектные институты, научные центры, инновационные центры, государственные академии наук, опытно-конструкторские центры, в том числе отраслевые)</p>	<p>количество этажей – 11, из них этажность – 8</p>	<p>не подлежат установлению</p>	<p>не подлежит установлению</p>	<p>расстояние до места допустимого размещения объекта капитального строительства от границы земельного участка, смежной с линией объекта улично-дорожной сети (улица, площадь, проспект, бульвар, шоссе) - 5 м; смежной с линией объекта улично-дорожной сети (проезд, переулок, тупик) - 3 м; смежной с другим земельным участком – 3 м; смежной с землями, находящимися в государственной или муниципальной собственности (не относящимися к объектам улично-дорожной сети), - 3 м <***></p>	<p><***></p>

1	2	3	4	5	6	7	8
33.	Деловое управление (4.1)	размещение объектов капитального строительства с целью: размещения объектов управленческой деятельности, не связанной с государственным или муниципальным управлением и оказанием услуг, а также с целью обеспечения совершения сделок, не требующих передачи товара в момент их совершения между организациями, в том числе биржевая деятельность (за исключением банковской и страховой деятельности)	количество этажей – 11, из них этажность – 8	не подлежат установлению	на уровне поверхности земли – 60, ниже отметки земли – 90	расстояние до места допустимого размещения объекта капитального строительства от границы земельного участка, смежной с линией объекта улично-дорожной сети (улица, площадь, проспект, бульвар, шоссе) - 5 м; смежной с линией объекта улично-дорожной сети (проезд, переулок, тупик) - 3 м; смежной с другим земельным участком – 3 м; смежной с землями, находящимися в государственной или муниципальной собственности (не относящимися к объектам улично-дорожной сети), - 3 м <*>	<***>
34.	Магазины (4.4)	размещение объектов капитального строительства, предназначенных для продажи товаров, торговая площадь которых составляет до 5000 кв. м	количество этажей – 7, из них этажность – 4	минимальная площадь земельных участков – 200 кв. м, максимальная площадь земельных участков – не подлежит установлению	на уровне поверхности земли – 60, ниже отметки земли – 90	расстояние до места допустимого размещения объекта капитального строительства от границы земельного участка, смежной с линией объекта улично-дорожной сети (улица, площадь, проспект, бульвар, шоссе) - 5 м; смежной с линией объекта улично-дорожной сети (проезд, переулок, тупик) - 3 м; смежной с другим земельным участком – 3 м; смежной с землями, находящимися в	<***>

1	2	3	4	5	6	7	8
						государственной или муниципальной собственности (не относящимися к объектам улично-дорожной сети), - 3 м <*>	
35.	Банковская и страховая деятельность (4.5)	размещение объектов капитального строительства, предназначенных для размещения организаций, оказывающих банковские и страховые услуги	количество этажей – 11, из них этажность – 8	не подлежат установлению	на уровне поверхности земли – 60, ниже отметки земли – 90	расстояние до места допустимого размещения объекта капитального строительства от границы земельного участка, смежной с линией объекта улично-дорожной сети (улица, площадь, проспект, бульвар, шоссе) - 5 м; смежной с линией объекта улично-дорожной сети (проезд, переулок, тупик) - 3 м; смежной с другим земельным участком – 3 м; смежной с землями, находящимися в государственной или муниципальной собственности (не относящимися к объектам улично-дорожной сети), - 3 м <*>	<*> <***>
36.	Общественное питание (4.6)	размещение объектов капитального строительства в целях устройства мест общественного питания (рестораны, кафе, столовые, закусочные, бары)	количество этажей – 6, из них этажность – 3	не подлежат установлению	60	расстояние до места допустимого размещения объекта капитального строительства от границы земельного участка, смежной с линией объекта улично-дорожной сети (улица, площадь, проспект, бульвар,	<***>

1	2	3	4	5	6	7	8
						<p>шоссе) - 5 м; смежной с линией объекта улично-дорожной сети (проезд, переулок, тупик) - 3 м; смежной с другим земельным участком – 3 м; смежной с землями, находящимися в государственной или муниципальной собственности (не относящимися к объектам улично-дорожной сети), - 3 м <*></p>	
37.	Гостиничное обслуживание (4.7)	размещение гостиниц	количество этажей – 11, из них этажность – 8	не подлежат установлению	на уровне поверхности земли – 60, ниже отметки земли – 90	<p>расстояние до места допустимого размещения объекта капитального строительства от границы земельного участка, смежной с линией объекта улично-дорожной сети (улица, площадь, проспект, бульвар, шоссе) - 5 м; смежной с линией объекта улично-дорожной сети (проезд, переулок, тупик) - 3 м; смежной с другим земельным участком – 3 м; смежной с землями, находящимися в государственной или муниципальной собственности (не относящимися к объектам улично-дорожной сети), - 3 м <*></p>	<***>

1	2	3	4	5	6	7	8
38.	Развлекательные мероприятия (4.8.1)	размещение зданий и сооружений, предназначенных для организации развлекательных мероприятий, путешествий, для размещения дискотек и танцевальных площадок, ночных клубов, аквапарков, боулинга, аттракционов и т. п., игровых автоматов (кроме игрового оборудования, используемого для проведения азартных игр), игровых площадок	количество этажей – 6, из них этажность – 3	не подлежат установлению	на уровне поверхности земли – 60, ниже отметки земли – 90	расстояние до места допустимого размещения объекта капитального строительства от границы земельного участка, смежной с линией объекта улично-дорожной сети (улица, площадь, проспект, бульвар, шоссе) - 5 м; смежной с линией объекта улично-дорожной сети (проезд, переулок, тупик) - 3 м; смежной с другим земельным участком – 3 м; смежной с землями, находящимися в государственной или муниципальной собственности (не относящимися к объектам улично-дорожной сети), - 3 м <*>	<***>
39.	Проведение азартных игр (4.8.2)	размещение зданий и сооружений, предназначенных для размещения букмекерских контор	количество этажей – 6, из них этажность – 3	не подлежат установлению	60	расстояние до места допустимого размещения объекта капитального строительства от границы земельного участка, смежной с линией объекта улично-дорожной сети (улица, площадь, проспект, бульвар, шоссе) - 5 м; смежной с линией объекта улично-дорожной сети (проезд, переулок, тупик) - 3 м; смежной с другим земельным участком – 3 м; смежной с землями, находящимися в	<***>

1	2	3	4	5	6	7	8
						государственной или муниципальной собственности (не относящимися к объектам улично-дорожной сети), - 3 м <***>	
40.	Служебные гаражи (4.9)	размещение постоянных или временных гаражей, стоянок для хранения служебного автотранспорта, используемого в целях осуществления видов деятельности, предусмотренных видами разрешенного использования с кодами 3.0, 4.0, а также для стоянки и хранения транспортных средств общего пользования, в том числе в депо	для гаражей боксового типа, отдельно стоящих количество этажей – 2, из них этажность – 1; 5 – для подземных стоянок; 5 – для наземных стоянок	минимальная площадь земельного участка – 18 кв. м, максимальная площадь земельного участка – не подлежит установлению	90	расстояние до места допустимого размещения объекта капитального строительства от границы земельного участка, смежной с линией объекта улично-дорожной сети (улица, площадь, проспект, бульвар, шоссе) - 5 м; смежной с линией объекта улично-дорожной сети (проезд, переулок, тупик) - 3 м; смежной с другим земельным участком – 3 м; смежной с землями, находящимися в государственной или муниципальной собственности (не относящимися к объектам улично-дорожной сети), - 3 м <***> Расстояние до стены подземной автостоянки от границы земельного участка, смежной с линией объекта улично-дорожной сети, не нормируется; смежной с другим земельным участком, землями, находящимися в государственной или	<***>

1	2	3	4	5	6	7	8
						муниципальной собственности (не относящимися к объектам улично-дорожной сети), – 1 м	
41.	Обеспечение занятий спортом в помещениях (5.1.2)	размещение спортивных клубов, спортивных залов, бассейнов, физкультурно-оздоровительных комплексов в зданиях и сооружениях	количество этажей – 8, из них этажность – 5	не подлежат установлению	на уровне поверхности земли – 60, ниже отметки земли – 90	расстояние до места допустимого размещения объекта капитального строительства от границы земельного участка, смежной с линией объекта улично-дорожной сети (улица, площадь, проспект, бульвар, шоссе) - 5 м; смежной с линией объекта улично-дорожной сети (проезд, переулок, тупик) - 3 м; смежной с другим земельным участком – 3 м; смежной с землями, находящимися в государственной или муниципальной собственности (не относящимися к объектам улично-дорожной сети), - 3 м <*>	<***>
42.	Площадки для занятий спортом (5.1.3)	размещение площадок для занятия спортом и физкультурой на открытом воздухе (физкультурные площадки, беговые дорожки, поля для спортивной игры)	не подлежит установлению	не подлежат установлению	не подлежит установлению	не подлежат установлению	<***>
43.	Оборудованные площадки для	размещение сооружений для занятия спортом и физкультурой на открытом	не подлежит установлению	не подлежат установлению	не подлежит установлению	не подлежат установлению	<***>

1	2	3	4	5	6	7	8
	занятий спортом (5.1.4)	воздухе (теннисные корты, автодромы, мотодромы, трамплины, спортивные стрельбища)					
44.	Спортивные базы (5.1.7)	размещение спортивных баз и лагерей, в которых осуществляется спортивная подготовка длительно проживающих в них лиц	количество этажей – 8, из них этажность – 5	не подлежат установлению	не подлежит установлению	расстояние до места допустимого размещения объекта капитального строительства от границы земельного участка, смежной с линией объекта улично-дорожной сети (улица, площадь, проспект, бульвар, шоссе) - 5 м; смежной с линией объекта улично-дорожной сети (проезд, переулок, тупик) - 3 м; смежной с другим земельным участком – 3 м; смежной с землями, находящимися в государственной или муниципальной собственности (не относящимися к объектам улично-дорожной сети), - 3 м <*>	<***>
45.	Связь (6.8)	размещение объектов связи, радиовещания, телевидения, включая воздушные радиорелейные, надземные и подземные кабельные линии связи, линии радиофикации, антенные поля, усилительные пункты на кабельных линиях связи, инфраструктуру спутниковой связи и	не подлежит установлению	не подлежат установлению	не подлежит установлению	расстояние до места допустимого размещения объекта капитального строительства от границы земельного участка, смежной с линией объекта улично-дорожной сети (улица, площадь, проспект, бульвар, шоссе) - 5 м; смежной с линией объекта улично-	<***>

1	2	3	4	5	6	7	8
		телерадиовещания, за исключением объектов связи, размещение которых предусмотрено содержанием видов разрешенного использования с кодами 3.1.1, 3.2.3				дорожной сети (проезд, переулок, тупик) - 3 м; смежной с другим земельным участком – 3 м; смежной с землями, находящимися в государственной или муниципальной собственности (не относящимися к объектам улично-дорожной сети), - 3 м <***>	
46.	Автомобильный транспорт (7.2)	размещение зданий и сооружений автомобильного транспорта. Содержание данного вида разрешенного использования включает в себя содержание видов разрешенного использования с кодами 7.2.1–7.2.3	не подлежит установлению	не подлежат установлению	не подлежит установлению	расстояние до места допустимого размещения объекта капитального строительства от границы земельного участка, смежной с линией объекта улично-дорожной сети (улица, площадь, проспект, бульвар, шоссе) - 5 м; смежной с линией объекта улично-дорожной сети (проезд, переулок, тупик) - 3 м; смежной с другим земельным участком – 3 м; смежной с землями, находящимися в государственной или муниципальной собственности (не относящимися к объектам улично-дорожной сети), - 3 м <***>	<***>
47.	Размещение автомобильных дорог (7.2.1)	размещение автомобильных дорог за пределами населенных пунктов и	не подлежит установлению	не подлежат установлению	не подлежит установлению	не подлежат установлению	<***>

1	2	3	4	5	6	7	8
		<p>технически связанных с ними сооружений, придорожных стоянок (парковок) транспортных средств в границах городских улиц и дорог, за исключением предусмотренных видами разрешенного использования с кодами 2.7.1, 4.9, 7.2.3, а также некапитальных сооружений, предназначенных для охраны транспортных средств;</p> <p>размещение объектов, предназначенных для размещения постов органов внутренних дел, ответственных за безопасность дорожного движения</p>					
48.	<p>Обслуживание перевозок пассажиров (7.2.2)</p>	<p>размещение зданий и сооружений, предназначенных для обслуживания пассажиров, за исключением объектов капитального строительства, размещение которых предусмотрено содержанием вида разрешенного использования с кодом 7.6</p>	<p>не подлежит установлению</p>	<p>не подлежат установлению</p>	<p>не подлежит установлению</p>	<p>расстояние до места допустимого размещения объекта капитального строительства от границы земельного участка, смежной с линией объекта улично-дорожной сети (улица, площадь, проспект, бульвар, шоссе) - 5 м; смежной с линией объекта улично-дорожной сети (проезд, переулок, тупик) - 3 м; смежной с другим земельным участком – 3 м; смежной с землями, находящимися в государственной или муниципальной</p>	<p><***></p>

1	2	3	4	5	6	7	8
						собственности (не относящимися к объектам улично-дорожной сети), - 3 м <***>	
49.	Стоянки транспорта общего пользования (7.2.3)	размещение стоянок транспортных средств, осуществляющих перевозки людей по установленному маршруту	не подлежит установлению	не подлежат установлению	не подлежит установлению	не подлежат установлению	<***>
50.	Обеспечение внутреннего правопорядка (8.3)	размещение объектов капитального строительства, необходимых для подготовки и поддержания в готовности органов внутренних дел, Росгвардии и спасательных служб, в которых существует военизированная служба; размещение объектов гражданской обороны, за исключением объектов гражданской обороны, являющихся частями производственных зданий	количество этажей – 11, из них этажность – 8	не подлежат установлению	на уровне поверхности земли – 60, ниже отметки земли – 90	расстояние до места допустимого размещения объекта капитального строительства от границы земельного участка, смежной с линией объекта улично- дорожной сети (улица, площадь, проспект, бульвар, шоссе) - 5 м; смежной с линией объекта улично- дорожной сети (проезд, переулок, тупик) - 3 м; смежной с другим земельным участком – 3 м; смежной с землями, находящимися в государственной или муниципальной собственности (не относящимися к объектам улично-дорожной сети), - 3 м <***>	<***>
Вспомогательные виды разрешенного использования территориальной зоны «Ж-1.2. Зона разноэтажной жилой застройки с ограничением коммерческой деятельности»							
51.	Предоставление коммунальных услуг (3.1.1)	размещение зданий и сооружений, обеспечивающих поставку воды, тепла,	не подлежит установлению	не подлежат установлению	не подлежит установлению	не подлежат установлению	<***>

1	2	3	4	5	6	7	8
		<p>электричества, газа, отвод канализационных стоков, очистку и уборку объектов недвижимости (котельных, водозаборов, очистных сооружений, насосных станций, водопроводов, линий электропередач, трансформаторных подстанций, газопроводов, линий связи, телефонных станций, канализаций, стоянок, гаражей и мастерских для обслуживания уборочной и аварийной техники, сооружений, необходимых для сбора и плавки снега)</p>					
52.	<p>Благоустройство территории (12.0.2)</p>	<p>размещение декоративных, технических, планировочных, конструктивных устройств, элементов озеленения, различных видов оборудования и оформления, малых архитектурных форм, некапитальных нестационарных строений и сооружений, информационных щитов и указателей, применяемых как составные части благоустройства территории, общественных туалетов</p>	<p>не подлежит установлению</p>	<p>не подлежат установлению</p>	<p>не подлежит установлению</p>	<p>не подлежат установлению</p>	<p><***></p>

<*> В условиях строительства и реконструкции, когда размеры земельных участков меньше установленных градостроительным регламентом минимальных размеров земельных участков либо конфигурация, инженерно-геологические или иные характеристики которых неблагоприятны для застройки, а также в целях соответствия архитектурно-градостроительному облику сложившейся застройки, указанные расстояния могут быть сокращены при соблюдении требований технических регламентов, норм инсоляции, освещенности и противопожарных требований, а также обеспечении непросматриваемости жилых помещений из окна в окно.

<***> 1. При наличии установленных документацией по планировке территории:

красных линий расстояние до места допустимого размещения объекта капитального строительства определяется от красной линии улицы, площади, проспекта, бульвара, шоссе – 5 м; проезда, переулка, тупика – 3 м; для отдельно стоящих гаражей для собственных нужд – не подлежит установлению;

красных линий, установленных вне объектов улично-дорожной сети, в целях строительства (реконструкции) сооружений инженерной инфраструктуры – не подлежит установлению;

линий отступа от красных линий в целях определения мест допустимого размещения объектов капитального строительства (линии регулирования застройки) – соответствует линии регулирования застройки.

2. Для видов разрешенного использования «Для индивидуального жилищного строительства (2.1)», «Блокированная жилая застройка (2.3)» в случае реконструкции в условиях сложившейся застройки допускается принимать существующие значения отступов от границы земельного участка, смежной с линией объекта улично-дорожной сети, по отношению ко всей границе земельного участка.

В случае реконструкции иных объектов капитального строительства в условиях сложившейся застройки допускается сохранение существующих отступов объекта капитального строительства от границы земельного участка, смежной с линией улично-дорожной сети, смежной с землями государственной или муниципальной собственности.

3. В случае строительства или реконструкции объекта капитального строительства место допустимого размещения данного объекта не может пересекать границы земельного участка и (или) установленные красные линии.

<***> Иные предельные параметры разрешенного строительства, реконструкции объектов капитального строительства, относящиеся ко всем видам разрешенного использования зоны Ж-1.2:

1. При размещении зданий, строений и сооружений в данной территориальной зоне должны соблюдаться установленные законодательством нормы пожарной безопасности, обеспечения санитарно-эпидемиологического благополучия населения, нормативные

противопожарные и санитарно-эпидемиологические разрывы между зданиями, строениями и сооружениями, в том числе и расположенными на смежных земельных участках, а также технические регламенты, национальные стандарты и правила.

В случае реконструкции объекта капитального строительства, построенного до вступления в силу настоящих Правил, допускается сохранение существующих параметров объекта капитального строительства, если такая реконструкция не приводит к изменению внешних объемно-пространственных характеристик объекта, без дополнительных разрешений и согласований.

2. Все строения в границах земельного участка должны быть обеспечены системами водоотведения с кровли с целью предотвращения подтопления смежных земельных участков и строений.

3. Требования к ограждению земельных участков, предназначенных для индивидуального жилищного строительства:

высота ограждений земельных участков со стороны улично-дорожной сети должна быть не более 2,5 метра. Конструкция и внешний вид ограждения должны соответствовать решениям фасадов и применяемым отделочным материалам домовладения, расположенного на ограждаемом участке. Рекомендуются конструкцию и высоту ограждения выполнять единообразно на протяжении одного квартала с обеих сторон улицы;

ворота в заборе разрешается устанавливать только со стороны территорий общего пользования;

ограждения между смежными земельными участками должны быть высотой не более 2 метров и выполняться из свето-аэропрозрачного материала и должны быть проветриваемыми на высоту не менее 0,3 метра от уровня земли;

при условии соблюдения норм инсоляции и освещенности жилых помещений и по взаимному согласию смежных землепользователей допускается устройство сплошных ограждений из качественных и эстетически выполненных элементов. При общей толщине конструкции ограждения до 100 миллиметров ограждение допускается устанавливать по центру межевой границы участка, при большей толщине конструкции – смещать в сторону участка инициатора ограждения на величину превышения указанной нормы.

4. Не допускается размещение многоквартирных домов со встроенными, пристроенными и встроенно-пристроенными помещениями по красным линиям улицы Семашко, улицы Гагарина, улицы Осетинской.

5. Не допускается перевод жилого помещения в нежилое помещение в жилых домах, расположенных по красным линиям улицы Семашко, улицы Гагарина, улицы Осетинской.

6. Минимальные расстояния от зданий, сооружений, коммуникаций, инженерных сетей до деревьев с диаметром кроны до 5 метров и кустарников приведены в таблице 20.

Сооружение, здание, коммуникация, инженерная сеть	Расстояния до оси растения, м	
	деревя	кустарника
От наружных стен зданий и сооружений	5,0	1,5
От наружных стен общеобразовательных организаций и дошкольных образовательных организаций	10,0	1,5
От края тротуаров	0,7	0,5
От края проезжей части, улиц, кромок укрепленных полос, обочины дорог и бровок канав	2,0	1,0
От мачт и опор осветительной сети, колонн и эстакад	4,0	-
От подошвы откосов, террас	1,0	0,5
От подошвы и внутренней грани подпорных стенок	3,0	1,0
От подземных сетей:		
газопровода, канализации	1,5	-
теплотрасс	2,0	1,0
водопровода, дренажа	2,0	-
силовых кабелей и кабелей связи	2,0	0,7

Приведенные в таблице 20 нормы относятся к деревьям с диаметром кроны не более 5 метров и должны быть соответственно увеличены для деревьев большего диаметра на расстояние, превышающее диаметр кроны в 5 метров.

До границы смежного земельного участка расстояния по санитарно-бытовым условиям должны быть не менее: от стволов высокорослых деревьев – 4 метров, от стволов среднерослых деревьев – 2 метров, от кустарников – 1 метра.

7. Расстояние между жилым домом (строением) и границей смежного участка измеряется от цоколя жилого дома (строения) или от стены жилого дома (строения) при отсутствии цоколя, если элементы жилого дома (строения) – эркер, крыльцо, навес, свес крыши и другие элементы выступают не более чем на 0,5 метра от плоскости стены. Если элементы второго и последующих этажей жилого дома (строения) выступают более чем на 0,5 метра из плоскости наружной стены, расстояние между жилым домом (строением), красной линией, линией регулирования застройки и границей смежного участка измеряется от выступающих частей или от проекции их на землю (балконы, архитектурные элементы фасада здания второго и последующих этажей). Крыльцо, пандус, отмостка и любые выступающие

части объектов капитального строительства при проекции их на землю должны располагаться в границах предоставленного (приобретенного) земельного участка.

8. Для многоквартирных жилых домов принимается норма расчета не менее 0,75 машино-места или парковочного места на одну квартиру стандартного жилья и не менее 1,5 машино-места или парковочного места на одну квартиру жилья бизнес-класса с размещением 100 процентов в границах земельного участка под многоквартирным домом. Размещение модульных быстровозводимых стоянок автомобилей механизированного, полумеханизированного типов не допускается.

Нормы расчета стоянок автомобилей для иных объектов определяются в соответствии с таблицей 21.

Таблица 21

№ п/п	Виды объекта	Расчетная единица	Число машино-мест и (или) парковочных мест на расчетную единицу
1	2	3	4
1.	Учреждения управления, кредитно-финансовые и юридические учреждения (деловое управление, банковская и страховая деятельность)	100 работающих	6
	в том числе с залами для посетителей		12
2.	Научные, проектные организации, офисы, специальные учебные заведения	100 работающих или учащихся	10
3.	Офисы с залами для посетителей	100 работающих	20
4.	Спортивные здания и сооружения:	100 мест	
	с трибунами для зрителей		15
	без трибун для зрителей		4
5.	Кинотеатры, концертные и выставочные залы, музеи	100 мест или посетителей	13
6.	Парки культуры и отдыха, пляжи	100 посетителей	6
7.	Гостиницы	100 посетителей и персонала одновременно	6
8.	Магазины, торговые центры:	на 100 кв. м торговой площади	
	магазины торговой площадью не более 100 кв. м включительно		2
	магазины торговой площадью более 100 кв. м до 400 кв. м включительно		6

1	2	3	4
	магазины торговой площадью более 400 кв. м		10
9.	Рынки	50 торговых мест	23
10.	Предприятия бытового обслуживания	100 посетителей	6
11.	Рестораны, кафе вместимостью 15 посадочных мест и более	100 мест	13

По туристическим маршрутам города Ставрополя следует предусматривать стоянки туристических автобусов и легковых автомобилей, принадлежащих туристам. Указанные стоянки должны быть размещены с учетом обеспечения удобных подходов к объектам туристического осмотра, но не далее 500 метров от них и не нарушать целостный характер исторической среды.

9. Допустимые площади озелененной территории земельных участков определяются в соответствии с таблицей 22.

Таблица 22

№ п/п	Вид разрешенного использования земельного участка	Площадь озелененной территории, %
1.	Для индивидуального жилищного строительства	40 и более
2.	Среднеэтажная жилая застройка, блокированная жилая застройка	25 и более
3.	Образование и просвещение	50 и более от площади территории, свободной от застройки и физкультурно-спортивных площадок
4.	Для размещения прочих объектов, за исключением коммунальных объектов, объектов транспорта	10 и более
5.	Земельные участки (территории) общего пользования	не подлежит установлению

К озелененной территории земельного участка относятся части участка и (или) объекта капитального строительства, которые не заняты временными сооружениями, тротуарами или проездами с твердым покрытием и при этом полностью или частично покрыты зелеными насаждениями, доступными для всех пользователей объектов, расположенных на земельном участке.

Озелененная территория земельного участка может быть оборудована: площадками отдыха, детскими площадками, открытыми спортивными площадками, грунтовыми пешеходными дорожками, другими подобными объектами. Площадь, занимаемая объектами, которыми может быть оборудована озелененная территория земельного участка, не должна превышать 50 процентов площади озелененной территории.

Допускается частичное размещение элементов благоустройства и озеленения на эксплуатируемой кровле, при этом приоритетное значение имеет размещение элементов благоустройства и озеленения на уровне земли.

Используемая при благоустройстве территории земельного участка газонная решетка (бетонная, металлическая, полимерная и из других материалов) при подсчете площади озелененной территории земельного участка не учитывается.

<****> Использование земельных участков и объектов капитального строительства при предоставлении ритуальных услуг:

при предоставлении ритуальных услуг использование земельного участка и объекта капитального строительства осуществляется физическими и юридическими лицами в соответствии с требованиями законодательства с учетом ограничений, установленных настоящими Правилами и правилами благоустройства территории города Ставрополя;

похоронные бюро, организации, предоставляющие ритуальные услуги, следует размещать в специально выделенном для этих целей отдельно стоящем объекте капитального строительства, расположенном на земельном участке, вид разрешенного использования которого позволяет осуществление данного вида деятельности;

объекты капитального строительства, в которых осуществляется предоставление ритуальных услуг, размещаются при условии наличия зоны моральной защиты, которая обеспечивает визуальную защиту таких объектов, в том числе входы и выходы, закрывает их обзор со стороны территорий общего пользования, жилых домов, организаций, осуществляющих образовательную деятельность, медицинских организаций и организаций культуры, а также автомобильных дорог общего пользования.

Статья 40. Ж-2. Зона регулирования жилой застройки

Зона, граничащая с исторической зоной города Ставрополя, предназначена для застройки среднеэтажными жилыми домами высотой не выше 5 этажей, индивидуальными жилыми домами, жилыми домами блокированной застройки, а также для размещения необходимых для обслуживания жителей данной зоны объектов социальной инфраструктуры и социального обслуживания, коммунально-бытового назначения, объектов здравоохранения, объектов инженерной и транспортной инфраструктуры, иных объектов согласно градостроительному регламенту.

Виды разрешенного использования земельных участков и объектов капитального строительства зоны регулирования жилой застройки приведены в таблице 23 настоящих Правил.

Таблица 23

№ п/п	Наименование вида разрешенного использования земельного участка (код (числовое обозначение) вида разрешенного использования земельного участка)	Характеристика вида разрешенного использования	Предельные размеры земельных участков и предельные параметры разрешенного строительства, реконструкции объектов капитального строительства				
			Предельное количество этажей зданий, строений, сооружений	Предельные (минимальные и (или) максимальные) размеры земельных участков, в том числе их площадь, кв. м	Максимальный процент застройки в границах земельного участка	Минимальные отступы от границ земельных участков	Иные предельные параметры
1	2	3	4	5	6	7	8
Основные виды разрешенного использования территориальной зоны «Ж-2. Зона регулирования жилой застройки»							
1.	Среднеэтажная жилая застройка (2.5)	размещение многоквартирных домов этажностью не выше восьми этажей; благоустройство и озеленение; размещение подземных гаражей и автостоянок; обустройство спортивных и детских площадок, площадок для отдыха; размещение объектов обслуживания жилой застройки во встроенных, пристроенных и встроенно-пристроенных помещениях многоквартирного дома, если общая площадь таких помещений в многоквартирном доме не составляет более 20% общей площади помещений дома	количество этажей – 8, из них этажность – 5	не подлежат установлению	на уровне поверхности земли – 40, ниже отметки земли – 90	расстояние до места допустимого размещения объекта капитального строительства от границы земельного участка, смежной с линией объекта улично-дорожной сети (улица, площадь, проспект, бульвар, шоссе) - 5 м; смежной с линией объекта улично-дорожной сети (проезд, переулок, тупик) - 3 м; смежной с другим земельным участком – 3 м; смежной с землями, находящимися в государственной или муниципальной собственности	между длинными сторонами жилых зданий принимаются расстояния (бытовые разрывы): для жилых зданий с количеством этажей 2 – 3 этажа – не менее 15 м; для жилых зданий с количеством этажей от 4 включительно – в соответствии с нормами инсоляции, освещенности и противопожарных требований, но не менее 20 м <*>. <***>

1	2	3	4	5	6	7	8
						<p>(не относящимися к объектам улично-дорожной сети), - 3 м <***></p> <p>Расстояние до стены подземной части объекта капитального строительства от границы земельного участка, смежной с линией объекта улично-дорожной сети, не нормируется;</p> <p>смежной с другим земельным участком – 1 м;</p> <p>землями, находящимися в государственной или муниципальной собственности (не относящимися к объектам улично-дорожной сети), – 1 м</p>	
2.	Коммунальное обслуживание (3.1)	<p>размещение зданий и сооружений в целях обеспечения физических и юридических лиц коммунальными услугами. Содержание данного вида разрешенного использования включает в себя содержание видов разрешенного использования с кодами 3.1.1–3.1.2</p>	<p>количество этажей – 8, из них этажность – 5</p>	не подлежат установлению	не подлежит установлению	<p>за исключением линейных объектов и входящих в их состав сооружений, расстояние до места допустимого размещения объекта капитального строительства от границы земельного участка, смежной с линией объекта улично-дорожной сети (улица, площадь, проспект, бульвар, шоссе) - 5 м; смежной с линией объекта улично-дорожной сети (проезд, переулок, тупик) - 3 м; смежной с другим земельным участком – 3 м;</p>	<***>

1	2	3	4	5	6	7	8
						смежной с землями, находящимися в государственной или муниципальной собственности (не относящимися к объектам улично-дорожной сети), - 3 м <***>	
3.	Предоставление коммунальных услуг (3.1.1)	размещение зданий и сооружений, обеспечивающих поставку воды, тепла, электричества, газа, отвод канализационных стоков, очистку и уборку объектов недвижимости (котельных, водозаборов, очистных сооружений, насосных станций, водопроводов, линий электропередач, трансформаторных подстанций, газопроводов, линий связи, телефонных станций, канализаций, стоянок, гаражей и мастерских для обслуживания уборочной и аварийной техники, сооружений, необходимых для сбора и плавки снега)	не подлежит установлению	не подлежат установлению	не подлежит установлению	за исключением линейных объектов и входящих в их состав сооружений, расстояние до места допустимого размещения объекта капитального строительства от границы земельного участка, смежной с линией объекта улично-дорожной сети (улица, площадь, проспект, бульвар, шоссе) - 5 м; смежной с линией объекта улично-дорожной сети (проезд, переулок, тупик) - 3 м; смежной с другим земельным участком – 3 м; смежной с землями, находящимися в государственной или муниципальной собственности (не относящимися к объектам улично-дорожной сети), - 3 м <***>	<***>
4.	Административные здания организаций,	размещение зданий, предназначенных для приема	количество этажей – 8,	не подлежат установлению	не подлежит установлению	за исключением линейных объектов и входящих в их	<***>

1	2	3	4	5	6	7	8
	обеспечивающих предоставление коммунальных услуг (3.1.2)	физических и юридических лиц в связи с предоставлением им коммунальных услуг	из них этажность – 5			состав сооружений, расстояние до места допустимого размещения объекта капитального строительства от границы земельного участка, смежной с линией объекта улично-дорожной сети (улица, площадь, проспект, бульвар, шоссе) - 5 м; смежной с линией объекта улично-дорожной сети (проезд, переулок, тупик) - 3 м; смежной с другим земельным участком – 3 м; смежной с землями, находящимися в государственной или муниципальной собственности (не относящимися к объектам улично-дорожной сети), - 3 м <***>	
5.	Дома социального обслуживания (3.2.1)	размещение зданий, предназначенных для размещения домов престарелых, домов ребенка, детских домов, пунктов ночлега для бездомных граждан; размещение объектов капитального строительства для временного размещения вынужденных переселенцев, лиц, признанных беженцами	количество этажей – 8, из них этажность – 5	не подлежат установлению	60	расстояние до места допустимого размещения объекта капитального строительства от границы земельного участка, смежной с линией объекта улично-дорожной сети (улица, площадь, проспект, бульвар, шоссе) - 5 м; смежной с линией объекта улично-дорожной сети (проезд, переулок, тупик) - 3 м; смежной с другим	<***>

1	2	3	4	5	6	7	8
						земельным участком – 3 м; смежной с землями, находящимися в государственной или муниципальной собственности (не относящимися к объектам улично-дорожной сети), - 3 м <***>	
6.	Оказание социальной помощи населению (3.2.2)	размещение зданий, предназначенных для служб психологической и бесплатной юридической помощи, социальных, пенсионных и иных служб (службы занятости населения, пункты питания малоимущих граждан), в которых осуществляется прием граждан по вопросам оказания социальной помощи и назначения социальных или пенсионных выплат, а также для размещения общественных некоммерческих организаций: некоммерческих фондов, благотворительных организаций, клубов по интересам	количество этажей – 8, из них этажность – 5	не подлежат установлению	60	расстояние до места допустимого размещения объекта капитального строительства от границы земельного участка, смежной с линией объекта улично-дорожной сети (улица, площадь, проспект, бульвар, шоссе) - 5 м; смежной с линией объекта улично-дорожной сети (проезд, переулок, тупик) - 3 м; смежной с другим земельным участком – 3 м; смежной с землями, находящимися в государственной или муниципальной собственности (не относящимися к объектам улично-дорожной сети), - 3 м <***>	<***>
7.	Оказание услуг связи (3.2.3)	размещение зданий, предназначенных для размещения пунктов оказания услуг почтовой, телеграфной,	количество этажей – 8, из них этажность – 5	не подлежат установлению	60	расстояние до места допустимого размещения объекта капитального строительства от границы	<***>

1	2	3	4	5	6	7	8
		<p>междугородней и международной телефонной связи</p>				<p>земельного участка, смежной с линией объекта улично-дорожной сети (улица, площадь, проспект, бульвар, шоссе) - 5 м; смежной с линией объекта улично-дорожной сети (проезд, переулок, тупик) - 3 м; смежной с другим земельным участком – 3 м; смежной с землями, находящимися в государственной или муниципальной собственности (не относящимися к объектам улично-дорожной сети), - 3 м <***></p>	
8.	Общежития (3.2.4)	<p>размещение зданий, предназначенных для размещения общежитий, предназначенных для проживания граждан на время их работы, службы или обучения, за исключением зданий, размещение которых предусмотрено содержанием вида разрешенного использования с кодом 4.7</p>	<p>количество этажей – 8, из них этажность – 5</p>	<p>не подлежат установлению</p>	60	<p>расстояние до места допустимого размещения объекта капитального строительства от границы земельного участка, смежной с линией объекта улично-дорожной сети (улица, площадь, проспект, бульвар, шоссе) - 5 м; смежной с линией объекта улично-дорожной сети (проезд, переулок, тупик) - 3 м; смежной с другим земельным участком – 3 м; смежной с землями, находящимися в государственной или муниципальной</p>	<***>

1	2	3	4	5	6	7	8
						собственности (не относящимися к объектам улично-дорожной сети), - 3 м <*>	
9.	Бытовое обслуживание (3.3)	размещение объектов капитального строительства, предназначенных для оказания населению или организациям бытовых услуг (мастерские мелкого ремонта, ателье, бани, парикмахерские, прачечные, химчистки)	количество этажей – 6, из них этажность – 3	не подлежат установлению	60	расстояние до места допустимого размещения объекта капитального строительства от границы земельного участка, смежной с линией объекта улично-дорожной сети (улица, площадь, проспект, бульвар, шоссе) - 5 м; смежной с линией объекта улично-дорожной сети (проезд, переулок, тупик) - 3 м; смежной с другим земельным участком – 3 м; смежной с землями, находящимися в государственной или муниципальной собственности (не относящимися к объектам улично-дорожной сети), - 3 м <*>	<***> <****>

1	2	3	4	5	6	7	8
10.	Здравоохранение (3.4)	размещение объектов капитального строительства, предназначенных для оказания гражданам медицинской помощи. Содержание данного вида разрешенного использования включает в себя содержание видов разрешенного использования с кодами 3.4.1–3.4.2	количество этажей – 8, из них этажность – 5	не подлежат установлению	не подлежит установлению	расстояние до места допустимого размещения объекта капитального строительства от границы земельного участка, смежной с линией объекта улично-дорожной сети (улица, площадь, проспект, бульвар, шоссе) - 5 м; смежной с линией объекта улично-дорожной сети (проезд, переулок, тупик) - 3 м; смежной с другим земельным участком – 3 м; смежной с землями, находящимися в государственной или муниципальной собственности (не относящимися к объектам улично-дорожной сети), - 3 м <*>	<***>
11.	Амбулаторно-поликлиническое обслуживание (3.4.1)	размещение объектов капитального строительства, предназначенных для оказания гражданам амбулаторно-поликлинической медицинской помощи (поликлиники, фельдшерские пункты, пункты здравоохранения, центры матери и ребенка, диагностические центры, молочные кухни, станции донорства крови, клинические лаборатории)	количество этажей – 8, из них этажность – 5	не подлежат установлению	не подлежит установлению	расстояние до места допустимого размещения объекта капитального строительства от границы земельного участка, смежной с линией объекта улично-дорожной сети (улица, площадь, проспект, бульвар, шоссе) - 5 м; смежной с линией объекта улично-дорожной сети (проезд, переулок, тупик) - 3 м; смежной с другим земельным участком – 3 м;	<***>

1	2	3	4	5	6	7	8
						смежной с землями, находящимися в государственной или муниципальной собственности (не относящимися к объектам улично-дорожной сети), - 3 м <*>	
12.	Стационарное медицинское обслуживание (3.4.2)	размещение объектов капитального строительства, предназначенных для оказания гражданам медицинской помощи в стационарах (больницы, родильные дома, диспансеры, научно-медицинские учреждения и прочие объекты, обеспечивающие оказание услуги по лечению в стационаре); размещение станций скорой помощи; размещение площадок санитарной авиации	количество этажей – 8, из них этажность – 5	не подлежат установлению	не подлежит установлению	расстояние до места допустимого размещения объекта капитального строительства от границы земельного участка, смежной с линией объекта улично-дорожной сети (улица, площадь, проспект, бульвар, шоссе) - 5 м; смежной с линией объекта улично-дорожной сети (проезд, переулок, тупик) - 3 м; смежной с другим земельным участком – 3 м; смежной с землями, находящимися в государственной или муниципальной собственности (не относящимися к объектам улично-дорожной сети), - 3 м <*>	<***>
13.	Образование и просвещение (3.5)	размещение объектов капитального строительства, предназначенных для воспитания, образования и просвещения.	не подлежит установлению	не подлежат установлению	не подлежит установлению	расстояние до места допустимого размещения объекта капитального строительства от границы земельного участка,	<***>

1	2	3	4	5	6	7	8
		<p>Содержание данного вида разрешенного использования включает в себя содержание видов разрешенного использования с кодами 3.5.1 - 3.5.2</p>				<p>смежной с линией объекта улично-дорожной сети (улица, площадь, проспект, бульвар, шоссе) - 5 м; смежной с линией объекта улично-дорожной сети (проезд, переулок, тупик) - 3 м; смежной с другим земельным участком – 3 м; смежной с землями, находящимися в государственной или муниципальной собственности (не относящимися к объектам улично-дорожной сети), - 3 м <*></p>	
14.	<p>Дошкольное, начальное и среднее общее образование (3.5.1)</p>	<p>размещение объектов капитального строительства, предназначенных для просвещения, дошкольного, начального и среднего общего образования (детские ясли, детские сады, школы, лицеи, гимназии, художественные, музыкальные школы, образовательные кружки и иные организации, осуществляющие деятельность по воспитанию, образованию и просвещению), в том числе зданий, спортивных сооружений, предназначенных для занятия обучающихся физической культурой и спортом</p>	<p>не подлежит установлению</p>	<p>не подлежат установлению</p>	<p>не подлежит установлению</p>	<p>расстояние до места допустимого размещения объекта капитального строительства от границы земельного участка, смежной с линией объекта улично-дорожной сети (улица, площадь, проспект, бульвар, шоссе) - 5 м; смежной с линией объекта улично-дорожной сети (проезд, переулок, тупик) - 3 м; смежной с другим земельным участком – 3 м; смежной с землями, находящимися в государственной или муниципальной собственности</p>	<p><***></p>

1	2	3	4	5	6	7	8
						(не относящимися к объектам улично-дорожной сети), - 3 м <***>	
15.	Культурное развитие (3.6)	размещение зданий и сооружений, предназначенных для размещения объектов культуры. Содержание данного вида разрешенного использования включает в себя содержание видов разрешенного использования с кодами 3.6.1 - 3.6.3	количество этажей - 8, из них этажность - 5	не подлежат установлению	на уровне поверхности земли - 60, ниже отметки земли - 90	расстояние до места допустимого размещения объекта капитального строительства от границы земельного участка, смежной с линией объекта улично-дорожной сети (улица, площадь, проспект, бульвар, шоссе) - 5 м; смежной с линией объекта улично-дорожной сети (проезд, переулок, тупик) - 3 м; смежной с другим земельным участком - 3 м; смежной с землями, находящимися в государственной или муниципальной собственности (не относящимися к объектам улично-дорожной сети), - 3 м <***>	<***>
16.	Объекты культурно-досуговой деятельности (3.6.1)	размещение зданий, предназначенных для размещения музеев, выставочных залов, художественных галерей, домов культуры, библиотек, кинотеатров и кинозалов, театров, филармоний, концертных залов, планетариев	количество этажей - 8, из них этажность - 5	не подлежат установлению	не подлежит установлению	расстояние до места допустимого размещения объекта капитального строительства от границы земельного участка, смежной с линией объекта улично-дорожной сети (улица, площадь, проспект, бульвар, шоссе) - 5 м; смежной с линией объекта	<***>

1	2	3	4	5	6	7	8
						улично-дорожной сети (проезд, переулок, тупик) - 3 м; смежной с другим земельным участком – 3 м; смежной с землями, находящимися в государственной или муниципальной собственности (не относящимися к объектам улично-дорожной сети), - 3 м <***>	
17.	Парки культуры и отдыха (3.6.2)	размещение парков культуры и отдыха	не подлежит установлению	не подлежат установлению	не подлежит установлению	не подлежат установлению	без размещения объектов капитального строительства <***>
18.	Общественное управление (3.8)	размещение зданий, предназначенных для размещения органов и организаций общественного управления. Содержание данного вида разрешенного использования включает в себя содержание видов разрешенного использования с кодами 3.8.1–3.8.2	количество этажей – 8, из них этажность – 5	не подлежат установлению	на уровне поверхности земли – 60, ниже отметки земли – 90	расстояние до места допустимого размещения объекта капитального строительства от границы земельного участка, смежной с линией объекта улично-дорожной сети (улица, площадь, проспект, бульвар, шоссе) - 5 м; смежной с линией объекта улично-дорожной сети (проезд, переулок, тупик) - 3 м; смежной с другим земельным участком – 3 м; смежной с землями, находящимися в государственной или муниципальной собственности (не относящимися к	<***>

1	2	3	4	5	6	7	8
						объектам улично-дорожной сети), - 3 м <***>	
19.	Государственное управление (3.8.1)	размещение зданий, предназначенных для размещения государственных органов, государственного пенсионного фонда, органов местного самоуправления, судов, а также организаций, непосредственно обеспечивающих их деятельность или оказывающих государственные и (или) муниципальные услуги	количество этажей – 8, из них этажность – 5	не подлежат установлению	на уровне поверхности земли – 60, ниже отметки земли – 90	расстояние до места допустимого размещения объекта капитального строительства от границы земельного участка, смежной с линией объекта улично-дорожной сети (улица, площадь, проспект, бульвар, шоссе) - 5 м; смежной с линией объекта улично-дорожной сети (проезд, переулок, тупик) - 3 м; смежной с другим земельным участком – 3 м; смежной с землями, находящимися в государственной или муниципальной собственности (не относящимися к объектам улично-дорожной сети), - 3 м <***>	<***>
20.	Представительская деятельность (3.8.2)	размещение зданий, предназначенных для дипломатических представительств иностранных государств и субъектов Российской Федерации, консульских учреждений в Российской Федерации	количество этажей – 8, из них этажность – 5	не подлежат установлению	на уровне поверхности земли – 60, ниже отметки земли – 90	расстояние до места допустимого размещения объекта капитального строительства от границы земельного участка, смежной с линией объекта улично-дорожной сети (улица, площадь, проспект, бульвар, шоссе) - 5 м; смежной с линией объекта улично-дорожной сети	<***>

1	2	3	4	5	6	7	8
						(проезд, переулок, тупик) - 3 м; смежной с другим земельным участком – 3 м; смежной с землями, находящимися в государственной или муниципальной собственности (не относящимися к объектам улично-дорожной сети), - 3 м <***>	
21.	Обеспечение научной деятельности (3.9)	размещение зданий и сооружений для обеспечения научной деятельности. Содержание данного вида разрешенного использования включает в себя содержание видов разрешенного использования с кодами 3.9.1–3.9.3	количество этажей – 8, из них этажность – 5	не подлежат установлению	не подлежит установлению	расстояние до места допустимого размещения объекта капитального строительства от границы земельного участка, смежной с линией объекта улично-дорожной сети (улица, площадь, проспект, бульвар, шоссе) - 5 м; смежной с линией объекта улично-дорожной сети (проезд, переулок, тупик) - 3 м; смежной с другим земельным участком – 3 м; смежной с землями, находящимися в государственной или муниципальной собственности (не относящимися к объектам улично-дорожной сети), - 3 м <***>	<***>
22.	Обеспечение деятельности в	размещение объектов капитального строительства,	количество этажей – 8,	не подлежат установлению	не подлежит установлению	расстояние до места допустимого размещения	<***>

1	2	3	4	5	6	7	8
	области гидрометеорологии и смежных с ней областях (3.9.1)	предназначенных для наблюдений за физическими и химическими процессами, происходящими в окружающей среде, определения ее гидрометеорологических, агрометеорологических и гелиогеофизических характеристик, уровня загрязнения атмосферного воздуха, почв, водных объектов, в том числе по гидробиологическим показателям, и околоземного - космического пространства, зданий и сооружений, используемых в области гидрометеорологии и смежных с ней областях (доплеровские метеорологические радиолокаторы, гидрологические посты и другие)	из них этажность – 5			объекта капитального строительства от границы земельного участка, смежной с линией объекта улично-дорожной сети (улица, площадь, проспект, бульвар, шоссе) - 5 м; смежной с линией объекта улично-дорожной сети (проезд, переулок, тупик) - 3 м; смежной с другим земельным участком – 3 м; смежной с землями, находящимися в государственной или муниципальной собственности (не относящимися к объектам улично-дорожной сети), - 3 м <***>	
23.	Проведение научных исследований (3.9.2)	размещение зданий и сооружений, предназначенных для проведения научных изысканий, исследований и разработок (научно-исследовательские и проектные институты, научные центры, инновационные центры, государственные академии наук, опытно-конструкторские центры, в том числе отраслевые)	количество этажей – 8, из них этажность – 5	не подлежат установлению	не подлежит установлению	расстояние до места допустимого размещения объекта капитального строительства от границы земельного участка, смежной с линией объекта улично-дорожной сети (улица, площадь, проспект, бульвар, шоссе) - 5 м; смежной с линией объекта улично-дорожной сети (проезд, переулок, тупик) - 3 м; смежной с другим	<***>

1	2	3	4	5	6	7	8
						земельным участком – 3 м; смежной с землями, находящимися в государственной или муниципальной собственности (не относящимися к объектам улично-дорожной сети), - 3 м <***>	
24.	Магазины (4.4)	размещение объектов капитального строительства, предназначенных для продажи товаров, торговая площадь которых составляет до 5000 кв. м	количество этажей – 8, из них этажность – 5	минимальная площадь земельных участков – 200 кв. м, максимальная площадь земельных участков – не подлежит установлению	на уровне поверхности земли – 60, ниже отметки земли – 90	расстояние до места допустимого размещения объекта капитального строительства от границы земельного участка, смежной с линией объекта улично-дорожной сети (улица, площадь, проспект, бульвар, шоссе) - 5 м; смежной с линией объекта улично-дорожной сети (проезд, переулок, тупик) - 3 м; смежной с другим земельным участком – 3 м; смежной с землями, находящимися в государственной или муниципальной собственности (не относящимися к объектам улично-дорожной сети), - 3 м <***>	<***>
25.	Банковская и страховая деятельность (4.5)	размещение объектов капитального строительства, предназначенных для размещения организаций,	количество этажей – 8, из них этажность – 5	не подлежат установлению	на уровне поверхности земли – 60,	расстояние до места допустимого размещения объекта капитального строительства от границы	<***>

1	2	3	4	5	6	7	8
		оказывающих банковские и страховые услуги			ниже отметки земли – 90	земельного участка, смежной с линией объекта улично-дорожной сети (улица, площадь, проспект, бульвар, шоссе) - 5 м; смежной с линией объекта улично-дорожной сети (проезд, переулок, тупик) - 3 м; смежной с другим земельным участком – 3 м; смежной с землями, находящимися в государственной или муниципальной собственности (не относящимися к объектам улично-дорожной сети), - 3 м <***>	
26.	Общественное питание (4.6)	размещение объектов капитального строительства в целях устройства мест общественного питания (рестораны, кафе, столовые, закусочные, бары)	количество этажей – 6, из них этажность – 3	не подлежат установлению	60	расстояние до места допустимого размещения объекта капитального строительства от границы земельного участка, смежной с линией объекта улично-дорожной сети (улица, площадь, проспект, бульвар, шоссе) - 5 м; смежной с линией объекта улично-дорожной сети (проезд, переулок, тупик) - 3 м; смежной с другим земельным участком – 3 м; смежной с землями, находящимися в государственной или муниципальной	<***>

1	2	3	4	5	6	7	8
						собственности (не относящимися к объектам улично-дорожной сети), - 3 м <*>	
27.	Гостиничное обслуживание (4.7)	размещение гостиниц	количество этажей – 8, из них этажность – 5	не подлежат установлению	на уровне поверхности земли – 60, ниже отметки земли – 90	расстояние до места допустимого размещения объекта капитального строительства от границы земельного участка, смежной с линией объекта улично-дорожной сети (улица, площадь, проспект, бульвар, шоссе) - 5 м; смежной с линией объекта улично-дорожной сети (проезд, переулок, тупик) - 3 м; смежной с другим земельным участком – 3 м; смежной с землями, находящимися в государственной или муниципальной собственности (не относящимися к объектам улично-дорожной сети), - 3 м <*>	<***>
28.	Стоянка транспортных средств (4.9.2)	Размещение стоянок (парковок) легковых автомобилей и других мототранспортных средств, в том числе мотоциклов, мотороллеров, мотоколясок, мопедов, скутеров, за исключением встроенных, пристроенных и встроенно- пристроенных стоянок	не подлежит установлению	не подлежат установлению	не подлежит установлению	не подлежат установлению	<***>

1	2	3	4	5	6	7	8
29.	Обеспечение спортивно-зрелищных мероприятий (5.1.1)	размещение спортивно-зрелищных зданий и сооружений, имеющих специальные места для зрителей от 500 мест (стадионов, дворцов спорта, ледовых дворцов, ипподромов)	количество этажей – 8, из них этажность – 5	не подлежат установлению	не подлежит установлению	расстояние до места допустимого размещения объекта капитального строительства от границы земельного участка, смежной с линией объекта улично-дорожной сети (улица, площадь, проспект, бульвар, шоссе) - 5 м; смежной с линией объекта улично-дорожной сети (проезд, переулок, тупик) - 3 м; смежной с другим земельным участком – 3 м; смежной с землями, находящимися в государственной или муниципальной собственности (не относящимися к объектам улично-дорожной сети), - 3 м <*>	<*>
30.	Обеспечение занятий спортом в помещениях (5.1.2)	размещение спортивных клубов, спортивных залов, бассейнов, физкультурно-оздоровительных комплексов в зданиях и сооружениях	количество этажей – 8, из них этажность – 5	не подлежат установлению	на уровне поверхности земли – 60, ниже отметки земли – 90	расстояние до места допустимого размещения объекта капитального строительства от границы земельного участка, смежной с линией объекта улично-дорожной сети (улица, площадь, проспект, бульвар, шоссе) - 5 м; смежной с линией объекта улично-дорожной сети (проезд, переулок, тупик) - 3 м; смежной с другим земельным участком – 3 м;	<*>

1	2	3	4	5	6	7	8
						смежной с землями, находящимися в государственной или муниципальной собственности (не относящимися к объектам улично-дорожной сети), - 3 м <*>	
31.	Площадки для занятий спортом (5.1.3)	размещение площадок для занятия спортом и физкультурой на открытом воздухе (физкультурные площадки, беговые дорожки, поля для спортивной игры)	не подлежит установлению	не подлежат установлению	не подлежит установлению	не подлежат установлению	<*>
32.	Оборудованные площадки для занятий спортом (5.1.4)	размещение сооружений для занятия спортом и физкультурой на открытом воздухе (теннисные корты, автодромы, мотодромы, трамплины, спортивные стрельбища)	не подлежит установлению	не подлежат установлению	не подлежит установлению	не подлежат установлению	<*>
33.	Спортивные базы (5.1.7)	размещение спортивных баз и лагерей, в которых осуществляется спортивная подготовка длительно проживающих в них лиц	количество этажей – 8, из них этажность – 5	не подлежат установлению	не подлежит установлению	расстояние до места допустимого размещения объекта капитального строительства от границы земельного участка, смежной с линией объекта улично-дорожной сети (улица, площадь, проспект, бульвар, шоссе) - 5 м; смежной с линией объекта улично-дорожной сети (проезд, переулок, тупик) - 3 м; смежной с другим	<*>

1	2	3	4	5	6	7	8
						земельным участком – 3 м; смежной с землями, находящимися в государственной или муниципальной собственности (не относящимися к объектам улично-дорожной сети), - 3 м <***>	
34.	Связь (6.8)	размещение объектов связи, радиовещания, телевидения, включая воздушные радиорелейные, надземные и подземные кабельные линии связи, линии радиофикации, антенные поля, усилительные пункты на кабельных линиях связи, инфраструктуру спутниковой связи и телерадиовещания, за исключением объектов связи, размещение которых предусмотрено содержанием видов разрешенного использования с кодами 3.1.1, 3.2.3	не подлежит установлению	не подлежат установлению	не подлежит установлению	за исключением линейных объектов и входящих в их состав сооружений, расстояние до места допустимого размещения объекта капитального строительства от границы земельного участка, смежной с линией объекта улично-дорожной сети (улица, площадь, проспект, бульвар, шоссе) - 5 м; смежной с линией объекта улично-дорожной сети (проезд, переулок, тупик) - 3 м; смежной с другим земельным участком – 3 м; смежной с землями, находящимися в государственной или муниципальной собственности (не относящимися к объектам улично-дорожной сети), - 3 м <***>	<***>

1	2	3	4	5	6	7	8
35.	Автомобильный транспорт (7.2)	размещение зданий и сооружений автомобильного транспорта. Содержание данного вида разрешенного использования включает в себя содержание видов разрешенного использования с кодами 7.2.1–7.2.3	не подлежит установлению	не подлежат установлению	не подлежит установлению	расстояние до места допустимого размещения объекта капитального строительства от границы земельного участка, смежной с линией объекта улично-дорожной сети (улица, площадь, проспект, бульвар, шоссе) - 5 м; смежной с линией объекта улично-дорожной сети (проезд, переулок, тупик) - 3 м; смежной с другим земельным участком – 3 м; смежной с землями, находящимися в государственной или муниципальной собственности (не относящимися к объектам улично-дорожной сети), - 3 м <*>	<***>
36.	Размещение автомобильных дорог (7.2.1)	размещение автомобильных дорог за пределами населенных пунктов и технически связанных с ними сооружений, придорожных стоянок (парковок) транспортных средств в границах городских улиц и дорог, за исключением предусмотренных видами разрешенного использования с кодами 2.7.1, 4.9, 7.2.3, а также некапитальных сооружений, предназначенных	не подлежит установлению	не подлежат установлению	не подлежит установлению	не подлежат установлению	<***>

1	2	3	4	5	6	7	8
		для охраны транспортных средств; размещение объектов, предназначенных для размещения постов органов внутренних дел, ответственных за безопасность дорожного движения					
37.	Обслуживание перевозок пассажиров (7.2.2)	размещение зданий и сооружений, предназначенных для обслуживания пассажиров, за исключением объектов капитального строительства, размещение которых предусмотрено содержанием вида разрешенного использования с кодом 7.6	количество этажей – 8, из них этажность – 5	не подлежат установлению	не подлежит установлению	расстояние до места допустимого размещения объекта капитального строительства от границы земельного участка, смежной с линией объекта улично-дорожной сети (улица, площадь, проспект, бульвар, шоссе) - 5 м; смежной с линией объекта улично-дорожной сети (проезд, переулок, тупик) - 3 м; смежной с другим земельным участком – 3 м; смежной с землями, находящимися в государственной или муниципальной собственности (не относящимися к объектам улично-дорожной сети), - 3 м <***>	<***>
38.	Обеспечение внутреннего правопорядка (8.3)	размещение объектов капитального строительства, необходимых для подготовки и поддержания в готовности органов внутренних дел,	количество этажей – 8, из них этажность – 5	не подлежат установлению	на уровне поверхности земли – 60, ниже отметки земли – 90	расстояние до места допустимого размещения объекта капитального строительства от границы земельного участка,	<***>

1	2	3	4	5	6	7	8
		Росгвардии и спасательных служб, в которых существует военизированная служба; размещение объектов гражданской обороны, за исключением объектов гражданской обороны, являющихся частями производственных зданий				смежной с линией объекта улично-дорожной сети (улица, площадь, проспект, бульвар, шоссе) - 5 м; смежной с линией объекта улично-дорожной сети (проезд, переулок, тупик) - 3 м; смежной с другим земельным участком – 3 м; смежной с землями, находящимися в государственной или муниципальной собственности (не относящимися к объектам улично-дорожной сети), - 3 м <*>	
39.	Земельные участки (территории) общего пользования (12.0)	земельные участки общего пользования. Содержание данного вида разрешенного использования включает в себя содержание видов разрешенного использования с кодами 12.0.1–12.0.2	не подлежит установлению	не подлежат установлению	не подлежит установлению	не подлежат установлению	<***>
40.	Улично-дорожная сеть (12.0.1)	размещение объектов улично-дорожной сети: автомобильных дорог, трамвайных путей и пешеходных тротуаров в границах населенных пунктов, пешеходных переходов, бульваров, площадей, проездов, велодорожек и объектов велотранспортной и инженерной инфраструктуры;	не подлежит установлению	не подлежат установлению	не подлежит установлению	не подлежат установлению	<***>

1	2	3	4	5	6	7	8
		размещение придорожных стоянок (парковок) транспортных средств в границах городских улиц и дорог, за исключением предусмотренных видами разрешенного использования с кодами 2.7.1, 4.9, 7.2.3, а также некапитальных сооружений, предназначенных для охраны транспортных средств					
41.	Благоустройство территории (12.0.2)	размещение декоративных, технических, планировочных, конструктивных устройств, элементов озеленения, различных видов оборудования и оформления, малых архитектурных форм, некапитальных нестационарных строений и сооружений, информационных щитов и указателей, применяемых как составные части благоустройства территории, общественных туалетов	не подлежит установлению	не подлежат установлению	не подлежит установлению	не подлежат установлению	<***>
42.	Земельные участки, входящие в состав общего имущества собственников индивидуальных жилых домов в малоэтажном	земельные участки, относящиеся к общему имуществу собственников индивидуальных жилых домов в малоэтажном жилом комплексе и предназначенные для удовлетворения потребностей собственников	не подлежит установлению	не подлежат установлению	не подлежит установлению	расстояние до места допустимого размещения объекта капитального строительства от границы земельного участка, смежной с линией объекта улично-дорожной сети (улица, площадь, проспект,	<***>

1	2	3	4	5	6	7	8
	жилом комплексе (14.0)	индивидуальных жилых домов в малоэтажном жилом комплексе и (или) для размещения объектов капитального строительства, иного имущества, относящегося к общему имуществу собственников индивидуальных жилых домов в малоэтажном жилом комплексе				бульвар, шоссе) - 5 м; смежной с линией объекта улично-дорожной сети (проезд, переулок, тупик) - 3 м; смежной с другим земельным участком – 3 м; смежной с землями, находящимися в государственной или муниципальной собственности (не относящимися к объектам улично-дорожной сети), - 3 м <*>	
Условно разрешенные виды использования территориальной зоны «Ж-2. Зона регулирования жилой застройки»							
43.	Для индивидуального жилищного строительства (2.1)	размещение жилого дома (отдельно стоящего здания количеством надземных этажей не более чем три, высотой не более двадцати метров, которое состоит из комнат и помещений вспомогательного использования, предназначенных для удовлетворения гражданами бытовых и иных нужд, связанных с их проживанием в таком здании, не предназначенного для раздела на самостоятельные объекты недвижимости); выращивание сельскохозяйственных культур; размещение гаражей для собственных нужд и хозяйственных построек	количество этажей – 6, из них этажность – 3	минимальная площадь земельного участка – 300 кв. м, максимальная площадь земельного участка – 1500 кв. м	на земельных участках площадью до 800 кв. м включительно – 40, на земельных участках площадью более 800 кв. м – 30	расстояние до места допустимого размещения объекта капитального строительства от границы земельного участка, смежной с линией объекта улично-дорожной сети (улица, площадь, проспект, бульвар, шоссе), - 5 м; смежной с линией объекта улично-дорожной сети (проезд, переулок, тупик), - 3 м; смежной с другим земельным участком, – 3 м; смежной с землями, находящимися в государственной или муниципальной собственности (не относящимися к	Расстояния от окон жилых помещений индивидуального дома (комнат, кухонь и веранд) до стен дома и хозяйственных построек, расположенных на соседних земельных участках, должны быть не менее 6 м <***>

1	2	3	4	5	6	7	8
						<p>объектам улично-дорожной сети), - 3 м <***>. Расстояние до места допустимого размещения вспомогательных сооружений от границ земельного участка -1 м; для гаражей для собственных нужд от границы земельного участка, смежной с другим земельным участком – 1 м; землями, находящимися в государственной или муниципальной собственности (не относящимся к объектам улично-дорожной сети), – 1 м; от границы земельного участка, смежной с линией объекта улично-дорожной сети, не подлежит установлению</p>	
44.	Блокированная жилая застройка (2.3)	<p>размещение жилого дома, блокированного с другим жилым домом (другими жилыми домами) в одном ряду общей боковой стеной (общими боковыми стенами) без проемов и имеющего отдельный выход на земельный участок; разведение декоративных и плодовых деревьев, овощных и ягодных культур; размещение гаражей для собственных нужд</p>	<p>количество этажей – 6, из них этажность – 3</p>	<p>минимальная площадь земельного участка – 150 кв. м для одного блока, максимальная площадь земельного участка – не подлежит установлению</p>	40	<p>расстояние до места допустимого размещения объекта капитального строительства от границы земельного участка, смежной с линией объекта улично-дорожной сети (улица, площадь, проспект, бульвар, шоссе), - 5 м; смежной с линией объекта улично-дорожной сети (проезд, переулок, тупик), -</p>	<***>

1	2	3	4	5	6	7	8
		и иных вспомогательных сооружений; обустройство спортивных и детских площадок, площадок для отдыха				<p>3 м; смежной с другим земельным участком, на котором отсутствует объект капитального строительства, имеющий общую стену с блок-секцией, – 3 м; смежной с землями, находящимися в государственной или муниципальной собственности (не относящимися к объектам улично-дорожной сети), - 3 м <*></p> <p>Расстояние до места допустимого размещения вспомогательных сооружений от границ земельного участка – 1 м; для гаражей для собственных нужд от границы земельного участка, смежной с другим земельным участком, - 1 м; землями, находящимися в государственной или муниципальной собственности (не относящимся к объектам улично-дорожной сети), - 1 м; от границы земельного участка, смежной с линией объекта улично-дорожной сети не подлежит установлению</p>	

1	2	3	4	5	6	7	8
45.	Многоэтажная жилая застройка (высотная застройка) (2.6)	<p>размещение многоквартирных домов этажностью девять этажей и выше;</p> <p>благоустройство и озеленение придомовых территорий;</p> <p>обустройство спортивных и детских площадок, хозяйственных площадок и площадок для отдыха;</p> <p>размещение подземных гаражей и автостоянок,</p> <p>размещение объектов обслуживания жилой застройки во встроенных, пристроенных и встроенно-пристроенных помещениях многоквартирного дома в отдельных помещениях дома, если площадь таких помещений в многоквартирном доме не составляет более 15% от общей площади дома</p>	<p>количество этажей – 15, из них</p> <p>этажность – 12</p>	не подлежат установлению	на уровне поверхности земли – 60, ниже отметки земли – 90	<p>расстояние до места допустимого размещения объекта капитального строительства от границы земельного участка, смежной с линией объекта улично-дорожной сети (улица, площадь, проспект, бульвар, шоссе) - 5 м;</p> <p>смежной с линией объекта улично-дорожной сети (проезд, переулок, тупик) - 3 м; смежной с другим земельным участком – 3 м;</p> <p>смежной с землями, находящимися в государственной или муниципальной собственности (не относящимися к объектам улично-дорожной сети), - 3 м <*></p> <p>Расстояние до стены подземной части объекта капитального строительства от границы земельного участка, смежной с линией объекта улично-дорожной сети, не нормируется;</p> <p>смежной с другим земельным участком – 1 м;</p> <p>землями, находящимися в государственной или муниципальной собственности (не относящимися к</p>	<p>между длинными сторонами жилых зданий с количеством этажей от 9 и выше принимаются расстояния в соответствии с нормами инсоляции, освещенности и противопожарных требований, но не менее 20 м <*>. <***></p>

1	2	3	4	5	6	7	8
						объектам улично-дорожной сети), – 1 м	
46.	Хранение автотранспорта (2.7.1)	размещение отдельно стоящих и пристроенных гаражей, в том числе подземных, предназначенных для хранения автотранспорта, в том числе с разделением на машино-места, за исключением гаражей, размещение которых предусмотрено содержанием видов разрешенного использования с кодами 2.7.2, 4.9	для гаражей боксового типа, отдельно стоящих, в том числе в гаражных, гаражно-строительных кооперативах количество этажей – 2, из них этажность – 1; 5 – для подземных стоянок; 5 – для наземных стоянок	минимальная площадь земельного участка – 16 кв.м, максимальная площадь земельного участка – не подлежит установлению	не подлежит установлению	для гаражей боксового типа, отдельно стоящих расстояние до стены объекта капитального строительства от границ земельного участка не нормируется. Расстояние до стены подземной автостоянки от границы земельного участка, смежной с линией объекта улично-дорожной сети, не нормируется; смежной с другим земельным участком – 1 м; землями, находящимися в государственной или муниципальной собственности (не относящимися к объектам улично-дорожной сети), – 1 м. Для наземных автостоянок расстояние до места допустимого размещения объекта капитального строительства от границы земельного участка, смежной с линией объекта улично-дорожной сети (улица, площадь, проспект, бульвар, шоссе) – 5 м; смежной с линией объекта улично-дорожной сети	<***>

1	2	3	4	5	6	7	8
						(проезд, переулок, тупик) – 3 м; смежной с другим земельным участком – 3 м; смежной с землями, находящимися в государственной или муниципальной собственности (не относящимися к объектам улично-дорожной сети), – 3 м <*>	
47.	Бытовое обслуживание (3.3)	размещение объектов капитального строительства, предназначенных для оказания населению или организациям бытовых услуг (похоронные бюро)	количество этажей – 6, из них этажность – 3	не подлежат установлению	60	расстояние до места допустимого размещения объекта капитального строительства от границы земельного участка, смежной с линией объекта улично-дорожной сети (улица, площадь, проспект, бульвар, шоссе) - 5 м; смежной с линией объекта улично-дорожной сети (проезд, переулок, тупик) - 3 м; смежной с другим земельным участком – 3 м; смежной с землями, находящимися в государственной или муниципальной собственности (не относящимися к объектам улично-дорожной сети), - 3 м <*>	<***> <****>

1	2	3	4	5	6	7	8
48.	Религиозное использование (3.7)	размещение зданий и сооружений религиозного использования. Содержание данного вида разрешенного использования включает в себя содержание видов разрешенного использования с кодами 3.7.1–3.7.2	не подлежит установлению	не подлежат установлению	60	расстояние до места допустимого размещения объекта капитального строительства от границы земельного участка, смежной с линией объекта улично-дорожной сети (улица, площадь, проспект, бульвар, шоссе) - 5 м; смежной с линией объекта улично-дорожной сети (проезд, переулок, тупик) - 3 м; смежной с другим земельным участком – 3 м; смежной с землями, находящимися в государственной или муниципальной собственности (не относящимися к объектам улично-дорожной сети), - 3 м <*>	<***>
49.	Осуществление религиозных обрядов (3.7.1)	размещение зданий и сооружений, предназначенных для совершения религиозных обрядов и церемоний (в том числе церкви, соборы, храмы, часовни, мечети, моельные дома, синагоги)	не подлежит установлению	не подлежат установлению	60	расстояние до места допустимого размещения объекта капитального строительства от границы земельного участка, смежной с линией объекта улично-дорожной сети (улица, площадь, проспект, бульвар, шоссе) - 5 м; смежной с линией объекта улично-дорожной сети (проезд, переулок, тупик) - 3 м; смежной с другим земельным участком – 3 м;	<***>

1	2	3	4	5	6	7	8
						смежной с землями, находящимися в государственной или муниципальной собственности (не относящимися к объектам улично-дорожной сети), - 3 м <*>	
50.	Религиозное управление и образование (3.7.2)	размещение зданий, предназначенных для постоянного местонахождения духовных лиц, паломников и послушников в связи с осуществлением ими религиозной службы, а также для осуществления благотворительной и религиозной образовательной деятельности (монастыри, скиты, дома священнослужителей, воскресные и религиозные школы, семинарии, духовные училища)	не подлежит установлению	не подлежат установлению	60	расстояние до места допустимого размещения объекта капитального строительства от границы земельного участка, смежной с линией объекта улично-дорожной сети (улица, площадь, проспект, бульвар, шоссе) - 5 м; смежной с линией объекта улично-дорожной сети (проезд, переулок, тупик) - 3 м; смежной с другим земельным участком – 3 м; смежной с землями, находящимися в государственной или муниципальной собственности (не относящимися к объектам улично-дорожной сети), - 3 м <*>	<***>
51.	Деловое управление (4.1)	размещение объектов капитального строительства с целью: размещения объектов управленческой деятельности, не связанной с	количество этажей – 8, из них этажность – 5	не подлежат установлению	на уровне поверхности земли – 60, ниже отметки земли – 90	расстояние до места допустимого размещения объекта капитального строительства от границы земельного участка,	<***>

1	2	3	4	5	6	7	8
		<p>государственным или муниципальным управлением и оказанием услуг, а также с целью обеспечения совершения сделок, не требующих передачи товара в момент их совершения между организациями, в том числе биржевая деятельность (за исключением банковской и страховой деятельности)</p>				<p>смежной с линией объекта улично-дорожной сети (улица, площадь, проспект, бульвар, шоссе) - 5 м; смежной с линией объекта улично-дорожной сети (проезд, переулок, тупик) - 3 м; смежной с другим земельным участком – 3 м; смежной с землями, находящимися в государственной или муниципальной собственности (не относящимися к объектам улично-дорожной сети), - 3 м <*></p>	
52.	<p>Объекты торговли (торговые центры, торгово-развлекательные центры (комплексы) (4.2)</p>	<p>размещение объектов капитального строительства, общей площадью свыше 5000 кв. м с целью размещения одной или нескольких организаций, осуществляющих продажу товаров, и (или) оказание услуг в соответствии с содержанием видов разрешенного использования с кодами 4.5, 4.6, 4.8 – 4.8.2; размещение гаражей и (или) стоянок для автомобилей сотрудников и посетителей торгового центра</p>	<p>количество этажей – 8, из них этажность – 5</p>	<p>не подлежат установлению</p>	<p>на уровне поверхности земли – 60, ниже отметки земли – 90</p>	<p>расстояние до места допустимого размещения объекта капитального строительства от границы земельного участка, смежной с линией объекта улично-дорожной сети (улица, площадь, проспект, бульвар, шоссе) - 5 м; смежной с линией объекта улично-дорожной сети (проезд, переулок, тупик) - 3 м; смежной с другим земельным участком – 3 м; смежной с землями, находящимися в государственной или муниципальной собственности</p>	<p><***></p>

1	2	3	4	5	6	7	8
						(не относящимися к объектам улично-дорожной сети), - 3 м <***>	
53.	Рынки (4.3)	размещение объектов капитального строительства, сооружений, предназначенных для организации постоянной или временной торговли (ярмарка, рынок, базар), с учетом того, что каждое из торговых мест не располагает торговой площадью более 200 кв. м; размещение гаражей и (или) стоянок для автомобилей сотрудников и посетителей рынка	количество этажей – 6, из них этажность – 3	не подлежат установлению	не подлежит установлению	расстояние до места допустимого размещения объекта капитального строительства от границы земельного участка, смежной с линией объекта улично-дорожной сети (улица, площадь, проспект, бульвар, шоссе) - 5 м; смежной с линией объекта улично-дорожной сети (проезд, переулок, тупик) - 3 м; смежной с другим земельным участком – 3 м; смежной с землями, находящимися в государственной или муниципальной собственности (не относящимися к объектам улично-дорожной сети), - 3 м <***>	<***>
54.	Магазины (4.4)	размещение объектов капитального строительства, предназначенных для продажи товаров, торговая площадь которых составляет до 5000 кв. м	количество этажей – 8, из них этажность – 5	минимальная площадь земельного участка – 200 кв. м, максимальная площадь земельного участка - не	на уровне поверхности земли – 60, ниже отметки земли – 90	расстояние до места допустимого размещения объекта капитального строительства от границы земельного участка, смежной с линией объекта улично-дорожной сети (улица, площадь, проспект, бульвар, шоссе) - 5 м; смежной с линией объекта	<***>

1	2	3	4	5	6	7	8
				подлежит установлению		улично-дорожной сети (проезд, переулок, тупик) - 3 м; смежной с другим земельным участком – 3 м; смежной с землями, находящимися в государственной или муниципальной собственности (не относящимися к объектам улично-дорожной сети), - 3 м <*>	
55.	Развлекательные мероприятия (4.8.1)	размещение зданий и сооружений, предназначенных для организации развлекательных мероприятий, путешествий, для размещения дискотек и танцевальных площадок, ночных клубов, аквапарков, боулинга, аттракционов и т. п., игровых автоматов (кроме игрового оборудования, используемого для проведения азартных игр), игровых площадок	количество этажей – 6, из них этажность – 3	не подлежат установлению	на уровне поверхности земли – 60, ниже отметки земли – 90	расстояние до места допустимого размещения объекта капитального строительства от границы земельного участка, смежной с линией объекта улично-дорожной сети (улица, площадь, проспект, бульвар, шоссе) - 5 м; смежной с линией объекта улично-дорожной сети (проезд, переулок, тупик) - 3 м; смежной с другим земельным участком – 3 м; смежной с землями, находящимися в государственной или муниципальной собственности (не относящимися к объектам улично-дорожной сети), - 3 м <*>	<***>

1	2	3	4	5	6	7	8
56.	Проведение азартных игр (4.8.2)	размещение зданий и сооружений, предназначенных для размещения букмекерских контор	количество этажей – 6, из них этажность – 3	не подлежат установлению	60	расстояние до места допустимого размещения объекта капитального строительства от границы земельного участка, смежной с линией объекта улично-дорожной сети (улица, площадь, проспект, бульвар, шоссе) - 5 м; смежной с линией объекта улично-дорожной сети (проезд, переулок, тупик) - 3 м; смежной с другим земельным участком – 3 м; смежной с землями, находящимися в государственной или муниципальной собственности (не относящимися к объектам улично-дорожной сети), - 3 м <*>	<*>
57.	Служебные гаражи (4.9)	размещение постоянных или временных гаражей, стоянок для хранения служебного автотранспорта, используемого в целях осуществления видов деятельности, предусмотренных видами разрешенного использования с кодами 3.0, 4.0, а также для стоянки и хранения транспортных средств общего пользования, в том числе в депо	для гаражей боксового типа, отдельно стоящих количество этажей – 2, из них этажность – 1; 5 – для подземных стоянок; 5 – для наземных стоянок	не подлежат установлению	90	расстояние до места допустимого размещения объекта капитального строительства от границы земельного участка, смежной с линией объекта улично-дорожной сети (улица, площадь, проспект, бульвар, шоссе) - 5 м; смежной с линией объекта улично-дорожной сети (проезд, переулок, тупик) - 3 м; смежной с другим земельным участком – 3 м;	<*>

1	2	3	4	5	6	7	8
						<p>смежной с землями, находящимися в государственной или муниципальной собственности (не относящимися к объектам улично-дорожной сети), - 3 м <*></p> <p>Расстояние до стены подземной автостоянки от границы земельного участка, смежной с линией объекта улично-дорожной сети, не нормируется;</p> <p>смежной с другим земельным участком, землями, находящимися в государственной или муниципальной собственности (не относящимися к объектам улично-дорожной сети), – 1 м</p>	
Вспомогательные виды разрешенного использования территориальной зоны «Ж-2. Зона регулирования жилой застройки»							
58.	Предоставление коммунальных услуг (3.1.1)	размещение зданий и сооружений, обеспечивающих поставку воды, тепла, электричества, газа, отвод канализационных стоков, очистку и уборку объектов недвижимости (котельных, водозаборов, очистных сооружений, насосных станций, водопроводов, линий электропередач,	не подлежит установлению	не подлежат установлению	не подлежит установлению	не подлежат установлению	<***>

1	2	3	4	5	6	7	8
		<p>трансформаторных подстанций, газопроводов, линий связи, телефонных станций, канализаций, стоянок, гаражей и мастерских для обслуживания уборочной и аварийной техники, сооружений, необходимых для сбора и плавки снега)</p>					
59.	<p>Благоустройство территории (12.0.2)</p>	<p>размещение декоративных, технических, планировочных, конструктивных устройств, элементов озеленения, различных видов оборудования и оформления, малых архитектурных форм, некапитальных нестационарных строений и сооружений, информационных щитов и указателей, применяемых как составные части благоустройства территории, общественных туалетов</p>	<p>не подлежит установлению</p>	<p>не подлежат установлению</p>	<p>не подлежит установлению</p>	<p>не подлежат установлению</p>	<p><***></p>

<*> В условиях строительства и реконструкции, когда размеры земельных участков меньше установленных градостроительным регламентом минимальных размеров земельных участков либо конфигурация, инженерно-геологические или иные характеристики которых неблагоприятны для застройки, а также в целях соответствия архитектурно-градостроительному облику сложившейся застройки, указанные расстояния могут быть сокращены при соблюдении требований технических регламентов, норм инсоляции, освещенности и противопожарных требований, а также обеспечении непросматриваемости жилых помещений из окна в окно.

<***> 1. При наличии установленных документацией по планировке территории:

красных линий расстояние до места допустимого размещения объекта капитального строительства определяется от красной линии улицы, площади, проспекта, бульвара, шоссе – 5 м; проезда, переулка, тупика – 3 м; для отдельно стоящих гаражей для собственных нужд – не подлежит установлению;

красных линий, установленных вне объектов улично-дорожной сети, в целях строительства (реконструкции) сооружений инженерной инфраструктуры – не подлежит установлению;

линий отступа от красных линий в целях определения мест допустимого размещения объектов капитального строительства (линии регулирования застройки) – соответствует линии регулирования застройки.

2. Для видов разрешенного использования «Для индивидуального жилищного строительства (2.1)», «Блокированная жилая застройка (2.3)» в случае реконструкции в условиях сложившейся застройки допускается принимать существующие значения отступов от границы земельного участка, смежной с линией объекта улично-дорожной сети, по отношению ко всей границе земельного участка.

В случае реконструкции иных объектов капитального строительства в условиях сложившейся застройки допускается сохранение существующих отступов объекта капитального строительства от границы земельного участка, смежной с линией улично-дорожной сети, смежной с землями государственной или муниципальной собственности.

3. В случае строительства или реконструкции объекта капитального строительства место допустимого размещения данного объекта не может пересекать границы земельного участка и (или) установленные красные линии.

<***> Иные предельные параметры разрешенного строительства, реконструкции объектов капитального строительства, относящиеся ко всем видам разрешенного использования зоны Ж-2:

1. При размещении зданий, строений и сооружений в данной территориальной зоне должны соблюдаться установленные законодательством нормы пожарной безопасности, обеспечения санитарно-эпидемиологического благополучия населения, нормативные

противопожарные и санитарно-эпидемиологические разрывы между зданиями, строениями и сооружениями, в том числе и расположенными на смежных земельных участках, а также технические регламенты, национальные стандарты и правила.

В случае реконструкции объекта капитального строительства, построенного до вступления в силу настоящих Правил, допускается сохранение существующих параметров объекта капитального строительства, если такая реконструкция не приводит к изменению внешних объемно-пространственных характеристик объекта, без дополнительных разрешений и согласований.

2. Все строения в границах земельного участка должны быть обеспечены системами водоотведения с кровли с целью предотвращения подтопления смежных земельных участков и строений.

3. Требования к ограждению земельных участков, предназначенных для индивидуального жилищного строительства:

высота ограждений земельных участков со стороны улично-дорожной сети должна быть не более 2,5 метра. Конструкция и внешний вид ограждения должны соответствовать решениям фасадов и применяемым отделочным материалам домовладения, расположенного на ограждаемом участке. Рекомендуется конструкцию и высоту ограждения выполнять единообразно на протяжении одного квартала с обеих сторон улицы;

ворота в заборе разрешается устанавливать только со стороны территорий общего пользования;

ограждения между смежными земельными участками должны быть высотой не более 2 метров и выполняться из свето-аэропрозрачного материала и должны быть проветриваемыми на высоту не менее 0,3 метра от уровня земли;

при условии соблюдения норм инсоляции и освещенности жилых помещений и по взаимному согласию смежных землепользователей допускается устройство сплошных ограждений из качественных и эстетически выполненных элементов. При общей толщине конструкции ограждения до 100 миллиметров ограждение допускается устанавливать по центру межевой границы участка, при большей толщине конструкции – смещать в сторону участка инициатора ограждения на величину превышения указанной нормы.

4. Минимальные расстояния от зданий, сооружений, коммуникаций, инженерных сетей до деревьев с диаметром кроны до 5 метров и кустарников приведены в таблице 24.

Таблица 24

Сооружение, здание, коммуникация,	Расстояния до оси растения, м
-----------------------------------	-------------------------------

инженерная сеть	деревя	кустарника
От наружных стен зданий и сооружений	5,0	1,5
От наружных стен общеобразовательных организаций и дошкольных образовательных организаций	10,0	1,5
От края тротуаров	0,7	0,5
От края проезжей части, улиц, кромок укрепленных полос, обочины дорог и бровок канав	2,0	1,0
От мачт и опор осветительной сети, колонн и эстакад	4,0	-
От подошвы откосов, террас	1,0	0,5
От подошвы и внутренней грани подпорных стенок	3,0	1,0
От подземных сетей:		
газопровода, канализации	1,5	-
теплотрасс	2,0	1,0
водопровода, дренажа	2,0	-
силовых кабелей и кабелей связи	2,0	0,7

Приведенные в таблице 24 нормы относятся к деревьям с диаметром кроны не более 5 метров и должны быть соответственно увеличены для деревьев большего диаметра на расстояние, превышающее диаметр кроны в 5 метров.

До границы смежного земельного участка расстояния по санитарно-бытовым условиям должны быть не менее: от стволов высокорослых деревьев – 4 метров, от стволов среднерослых деревьев – 2 метров, от кустарников – 1 метра.

5. Расстояние между жилым домом (строением) и границей смежного участка измеряется от цоколя жилого дома (строения) или от стены жилого дома (строения) при отсутствии цоколя, если элементы жилого дома (строения) – эркер, крыльцо, навес, свес крыши и другие элементы выступают не более чем на 0,5 метра от плоскости стены. Если элементы второго и последующих этажей жилого дома (строения) выступают более чем на 0,5 метра из плоскости наружной стены, расстояние между жилым домом (строением), красной линией, линией регулирования застройки и границей смежного участка измеряется от выступающих частей или от проекции их на землю (балконы, архитектурные элементы фасада здания второго и последующих этажей). Крыльцо, пандус, отмостка и любые выступающие части объектов капитального строительства при проекции их на землю должны располагаться в границах предоставленного (приобретенного)

земельного участка.

6. Для многоквартирных жилых домов принимается норма расчета не менее 0,75 машино-места или парковочного места на одну квартиру стандартного жилья и не менее 1,5 машино-места или парковочного места на одну квартиру жилья бизнес-класса с размещением 100 процентов в границах земельного участка под многоквартирным домом. Размещение модульных быстровозводимых стоянок автомобилей механизированного, полумеханизированного типов не допускается.

Нормы расчета стоянок автомобилей для иных объектов определяются в соответствии с таблицей 25.

Таблица 25

№ п/п	Виды объекта	Расчетная единица	Число машино-мест и (или) парковочных мест на расчетную единицу
1	2	3	4
1.	Учреждения управления, кредитно-финансовые и юридические учреждения (деловое управление, банковская и страховая деятельность) в том числе с залами для посетителей	100 работающих	6 12
2.	Научные, проектные организации, офисы, специальные учебные заведения	100 работающих или учащихся	10
3.	Офисы с залами для посетителей	100 работающих	20
4.	Спортивные здания и сооружения: с трибунами для зрителей без трибун для зрителей	100 мест	15 4
5.	Кинотеатры, концертные и выставочные залы, музеи	100 мест или посетителей	13
6.	Парки культуры и отдыха, пляжи	100 посетителей	6
7.	Гостиницы	100 посетителей и персонала одновременно	6
8.	Магазины, торговые центры: магазины торговой площадью не более 100 кв. м включительно	на 100 кв. м торговой площади	 2
	магазины торговой площадью более 100 кв. м до 400 кв. м включительно		6
	магазины торговой площадью более		10

1	2	3	4
	400 кв. м		
9.	Рынки	50 торговых мест	23
10.	Предприятия бытового обслуживания	100 посетителей	6
11.	Рестораны, кафе вместимостью 15 посадочных мест и более	100 мест	13

По туристическим маршрутам города Ставрополя следует предусматривать стоянки туристических автобусов и легковых автомобилей, принадлежащих туристам. Указанные стоянки должны быть размещены с учетом обеспечения удобных подходов к объектам туристического осмотра, но не далее 500 метров от них и не нарушать целостный характер исторической среды.

7. Допустимые площади озелененной территории земельных участков определяются в соответствии с таблицей 26.

Таблица 26

№ п/п	Вид разрешенного использования земельного участка	Площадь озелененной территории, %
1.	Для индивидуального жилищного строительства	40 и более
2.	Многоэтажная, среднеэтажная жилая застройка, блокированная жилая застройка	25 и более
3.	Образование и просвещение	50 и более от площади территории, свободной от застройки и физкультурно-спортивных площадок
4.	Для размещения прочих объектов, за исключением коммунальных объектов, объектов транспорта	10 и более
5.	Земельные участки (территории) общего пользования	не подлежит установлению

К озелененной территории земельного участка относятся части участка и (или) объекта капитального строительства, которые не заняты временными сооружениями, тротуарами или проездами с твердым покрытием и при этом полностью или частично покрыты зелеными насаждениями, доступными для всех пользователей объектов, расположенных на земельном участке.

Озелененная территория земельного участка может быть оборудована: площадками отдыха, детскими площадками, открытыми спортивными площадками, грунтовыми пешеходными дорожками, другими подобными объектами. Площадь, занимаемая объектами, которыми может быть оборудована озелененная территория земельного участка, не должна превышать 50 процентов площади озелененной территории.

Допускается частичное размещение элементов благоустройства и озеленения на эксплуатируемой кровле, при этом приоритетное значение имеет размещение элементов благоустройства и озеленения на уровне земли.

Используемая при благоустройстве территории земельного участка газонная решетка (бетонная, металлическая, полимерная и из других материалов) при подсчете площади озелененной территории земельного участка не учитывается.

<****> Использование земельных участков и объектов капитального строительства при предоставлении ритуальных услуг:

при предоставлении ритуальных услуг использование земельного участка и объекта капитального строительства осуществляется физическими и юридическими лицами в соответствии с требованиями законодательства с учетом ограничений, установленных настоящими Правилами и правилами благоустройства территории города Ставрополя;

похоронные бюро, организации, предоставляющие ритуальные услуги, следует размещать в специально выделенном для этих целей отдельно стоящем объекте капитального строительства, расположенном на земельном участке, вид разрешенного использования которого позволяет осуществление данного вида деятельности;

объекты капитального строительства, в которых осуществляется предоставление ритуальных услуг, размещаются при условии наличия зоны моральной защиты, которая обеспечивает визуальную защиту таких объектов, в том числе входы и выходы, закрывает их обзор со стороны территорий общего пользования, жилых домов, организаций, осуществляющих образовательную деятельность, медицинских организаций и организаций культуры, а также автомобильных дорог общего пользования.

Статья 41. Ж-3. Зона застройки индивидуальными жилыми домами

Зона предназначена для формирования жилых районов из индивидуальных жилых домов, а также жилых домов блокированной застройки.

В зоне допускается размещение отдельно стоящих, встроенных или пристроенных объектов социальной инфраструктуры и социального обслуживания, коммунально-бытового назначения, объектов здравоохранения, объектов образования, гаражей и стоянок автомобилей, объектов физической культуры и спорта.

Виды разрешенного использования земельных участков и объектов капитального строительства зоны застройки индивидуальными жилыми домами приведены в таблице 27 настоящих Правил.

Таблица 27

№ п/п	Наименование вида разрешенного использования земельного участка (код (числовое обозначение) вида разрешенного использования земельного участка)	Характеристика вида разрешенного использования	Предельные размеры земельных участков и предельные параметры разрешенного строительства, реконструкции объектов капитального строительства				
			Предельное количество этажей зданий, строений, сооружений	Предельные (минимальные и (или) максимальные) размеры земельных участков, в том числе их площадь, кв. м	Максимальный процент застройки в границах земельного участка	Минимальные отступы от границ земельных участков	Иные предельные параметры
1	2	3	4	5	6	7	8
Основные виды разрешенного использования территориальной зоны «Ж-3. Зона застройки индивидуальными жилыми домами»							
1.	Для индивидуального жилищного строительства (2.1)	размещение жилого дома (отдельно стоящего здания) количеством надземных этажей не более чем три, высотой не более двадцати метров, которое состоит из комнат и помещений вспомогательного использования, предназначенных для удовлетворения гражданами бытовых и иных нужд, связанных с их проживанием в таком здании, не предназначенного для раздела на самостоятельные объекты недвижимости); выращивание сельскохозяйственных	количество этажей – 6, из них этажность – 3	минимальная площадь земельного участка – 300 кв. м, максимальная площадь земельного участка – 1500 кв. м	на земельных участках площадью до 800 кв. м включительно – 40, на земельных участках площадью более 800 кв. м – 30	расстояние до места допустимого размещения объекта капитального строительства от границы земельного участка, смежной с линией объекта улично-дорожной сети (улица, площадь, проспект, бульвар, шоссе), - 5 м; смежной с линией объекта улично-дорожной сети (проезд, переулок, тупик), - 3 м; смежной с другим земельным участком, – 3 м; смежной с землями, находящимися в государственной или муниципальной собственности (не относящимися к объектам улично-дорожной сети), - 3 м <*>.	Расстояния от окон жилых помещений индивидуального дома (комнат, кухонь и веранд) до стен дома и хозяйственных построек, расположенных на соседних земельных участках, должны быть не менее 6 м <***>

1	2	3	4	5	6	7	8
		культур; размещение гаражей для собственных нужд и хозяйственных построек				Расстояние до места допустимого размещения вспомогательных сооружений от границ земельного участка -1 м; для гаражей для собственных нужд от границы земельного участка, смежной с другим земельным участком – 1 м; землями, находящимися в государственной или муниципальной собственности (не относящимся к объектам улично-дорожной сети), – 1 м; от границы земельного участка, смежной с линией объекта улично-дорожной сети, не подлежит установлению	
2.	Блокированная жилая застройка (2.3)	размещение жилого дома, блокированного с другим жилым домом (другими жилыми домами) в одном ряду общей боковой стеной (общими боковыми стенами) без проемов и имеющего отдельный выход на земельный участок; разведение декоративных и плодовых деревьев, овощных и ягодных культур; размещение гаражей для собственных нужд и иных вспомогательных сооружений; обустройство спортивных и детских площадок, площадок для отдыха	количество этажей – 6, из них этажность – 3	минимальная площадь земельного участка – 150 кв. м для одного блока, максимальная площадь земельного участка – не подлежит установлению	40	расстояние до места допустимого размещения объекта капитального строительства от границы земельного участка, смежной с линией объекта улично-дорожной сети (улица, площадь, проспект, бульвар, шоссе), - 5 м; смежной с линией объекта улично-дорожной сети (проезд, переулок, тупик), - 3 м; смежной с другим земельным участком, на котором отсутствует объект капитального строительства, имеющий общую стену с блок-секцией, – 3 м; смежной с землями, находящимися в государственной или муниципальной собственности	<***>

1	2	3	4	5	6	7	8
						<p>(не относящимися к объектам улично-дорожной сети), - 3 м <***>.</p> <p>Расстояние до места допустимого размещения вспомогательных сооружений от границ земельного участка – 1 м; для гаражей для собственных нужд от границы земельного участка, смежной с другим земельным участком, - 1 м; землями, находящимися в государственной или муниципальной собственности (не относящимся к объектам улично-дорожной сети), - 1 м; от границы земельного участка, смежной с линией объекта улично-дорожной сети не подлежит установлению</p>	
3.	Коммунальное обслуживание (3.1)	<p>размещение зданий и сооружений в целях обеспечения физических и юридических лиц коммунальными услугами. Содержание данного вида разрешенного использования включает в себя содержание видов разрешенного использования с кодами 3.1.1–3.1.2</p>	<p>количество этажей – 8, из них этажность – 5</p>	не подлежат установлению	не подлежит установлению	<p>расстояние до места допустимого размещения объекта капитального строительства от границы земельного участка, смежной с линией объекта улично-дорожной сети (улица, площадь, проспект, бульвар, шоссе) - 5 м; смежной с линией объекта улично-дорожной сети (проезд, переулок, тупик) - 3 м; смежной с другим земельным участком – 3 м; смежной с землями, находящимися в государственной или муниципальной собственности</p>	<***>

1	2	3	4	5	6	7	8
						(не относящимися к объектам улично-дорожной сети), - 3 м <*>	
4.	Предоставление коммунальных услуг (3.1.1)	размещение зданий и сооружений, обеспечивающих поставку воды, тепла, электричества, газа, отвод канализационных стоков, очистку и уборку объектов недвижимости (котельных, водозаборов, очистных сооружений, насосных станций, водопроводов, линий электропередач, трансформаторных подстанций, газопроводов, линий связи, телефонных станций, канализаций, стоянок, гаражей и мастерских для обслуживания уборочной и аварийной техники, сооружений, необходимых для сбора и плавки снега)	не подлежит установлению	не подлежат установлению	не подлежит установлению	за исключением линейных объектов и входящих в их состав сооружений, расстояние до места допустимого размещения объекта капитального строительства от границы земельного участка, смежной с линией объекта улично-дорожной сети (улица, площадь, проспект, бульвар, шоссе) - 5 м; смежной с линией объекта улично-дорожной сети (проезд, переулок, тупик) - 3 м; смежной с другим земельным участком – 3 м; смежной с землями, находящимися в государственной или муниципальной собственности (не относящимися к объектам улично-дорожной сети), - 3 м <*>	<***>
5.	Административные здания организаций, обеспечивающих предоставление коммунальных услуг (3.1.2)	размещение зданий, предназначенных для приема физических и юридических лиц в связи с предоставлением им коммунальных услуг	количество этажей – 8, из них этажность – 5	не подлежат установлению	не подлежит установлению	за исключением линейных объектов и входящих в их состав сооружений, расстояние до места допустимого размещения объекта капитального строительства от границы земельного участка, смежной с линией объекта улично-дорожной сети (улица, площадь, проспект, бульвар, шоссе) - 5 м;	<***>

1	2	3	4	5	6	7	8
						смежной с линией объекта улично-дорожной сети (проезд, переулок, тупик) - 3 м; смежной с другим земельным участком – 3 м; смежной с землями, находящимися в государственной или муниципальной собственности (не относящимися к объектам улично-дорожной сети), - 3 м <*>	
6.	Социальное обслуживание (3.2)	размещение зданий, предназначенных для оказания гражданам социальной помощи. Содержание данного вида разрешенного использования включает в себя содержание видов разрешенного использования с кодами 3.2.1–3.2.4	количество этажей – 8, из них этажность – 5	не подлежат установлению	60	расстояние до места допустимого размещения объекта капитального строительства от границы земельного участка, смежной с линией объекта улично-дорожной сети (улица, площадь, проспект, бульвар, шоссе) - 5 м; смежной с линией объекта улично-дорожной сети (проезд, переулок, тупик) - 3 м; смежной с другим земельным участком – 3 м; смежной с землями, находящимися в государственной или муниципальной собственности (не относящимися к объектам улично-дорожной сети), - 3 м <*>	<***>
7.	Дома социального обслуживания (3.2.1)	размещение зданий, предназначенных для размещения домов престарелых, домов ребенка, детских домов, пунктов	количество этажей – 8, из них этажность – 5	не подлежат установлению	60	расстояние до места допустимого размещения объекта капитального строительства от границы земельного участка, смежной с	<***>

1	2	3	4	5	6	7	8
		<p>ночлега для бездомных граждан; размещение объектов капитального строительства для временного размещения вынужденных переселенцев, лиц, признанных беженцами</p>				<p>линией объекта улично-дорожной сети (улица, площадь, проспект, бульвар, шоссе) - 5 м; смежной с линией объекта улично-дорожной сети (проезд, переулок, тупик) - 3 м; смежной с другим земельным участком – 3 м; смежной с землями, находящимися в государственной или муниципальной собственности (не относящимися к объектам улично-дорожной сети), - 3 м <*></p>	
8.	<p>Оказание социальной помощи населению (3.2.2)</p>	<p>размещение зданий, предназначенных для служб психологической и бесплатной юридической помощи, социальных, пенсионных и иных служб (службы занятости населения, пункты питания малоимущих граждан), в которых осуществляется прием граждан по вопросам оказания социальной помощи и назначения социальных или пенсионных выплат, а также для размещения общественных некоммерческих организаций: некоммерческих фондов, благотворительных организаций, клубов по интересам</p>	<p>количество этажей – 8, из них этажность – 5</p>	<p>не подлежат установлению</p>	60	<p>расстояние до места допустимого размещения объекта капитального строительства от границы земельного участка, смежной с линией объекта улично-дорожной сети (улица, площадь, проспект, бульвар, шоссе) - 5 м; смежной с линией объекта улично-дорожной сети (проезд, переулок, тупик) - 3 м; смежной с другим земельным участком – 3 м; смежной с землями, находящимися в государственной или муниципальной собственности (не относящимися к объектам улично-дорожной сети), - 3 м <*></p>	<***>

1	2	3	4	5	6	7	8
9.	Оказание услуг связи (3.2.3)	размещение зданий, предназначенных для размещения пунктов оказания услуг почтовой, телеграфной, междугородней и международной телефонной связи	количество этажей – 8, из них этажность – 5	не подлежат установлению	60	расстояние до места допустимого размещения объекта капитального строительства от границы земельного участка, смежной с линией объекта улично-дорожной сети (улица, площадь, проспект, бульвар, шоссе) - 5 м; смежной с линией объекта улично-дорожной сети (проезд, переулок, тупик) - 3 м; смежной с другим земельным участком – 3 м; смежной с землями, находящимися в государственной или муниципальной собственности (не относящимися к объектам улично-дорожной сети), - 3 м <*>	<***>
10.	Общезития (3.2.4)	размещение зданий, предназначенных для размещения общежитий, предназначенных для проживания граждан на время их работы, службы или обучения, за исключением зданий, размещение которых предусмотрено содержанием вида разрешенного использования с кодом 4.7	количество этажей – 8, из них этажность – 5	не подлежат установлению	60	расстояние до места допустимого размещения объекта капитального строительства от границы земельного участка, смежной с линией объекта улично-дорожной сети (улица, площадь, проспект, бульвар, шоссе) - 5 м; смежной с линией объекта улично-дорожной сети (проезд, переулок, тупик) - 3 м; смежной с другим земельным участком – 3 м; смежной с землями, находящимися в государственной или муниципальной собственности (не относящимися к объектам	<***>

1	2	3	4	5	6	7	8
						улично-дорожной сети), - 3 м <*>	
11.	Бытовое обслуживание (3.3)	размещение объектов капитального строительства, предназначенных для оказания населению или организациям бытовых услуг (мастерские мелкого ремонта, ателье, бани, парикмахерские, прачечные, химчистки)	количество этажей – 6, из них этажность – 3	не подлежат установлению	40	расстояние до места допустимого размещения объекта капитального строительства от границы земельного участка, смежной с линией объекта улично-дорожной сети (улица, площадь, проспект, бульвар, шоссе) - 5 м; смежной с линией объекта улично-дорожной сети (проезд, переулок, тупик) - 3 м; смежной с другим земельным участком – 3 м; смежной с землями, находящимися в государственной или муниципальной собственности (не относящимися к объектам улично-дорожной сети), - 3 м <*>	<***> <****>
12.	Здравоохранение (3.4)	размещение объектов капитального строительства, предназначенных для оказания гражданам медицинской помощи. Содержание данного вида разрешенного использования включает в себя содержание видов разрешенного использования с кодами 3.4.1–3.4.2	количество этажей – 6, из них этажность – 3	не подлежат установлению	не подлежит установлению	расстояние до места допустимого размещения объекта капитального строительства от границы земельного участка, смежной с линией объекта улично-дорожной сети (улица, площадь, проспект, бульвар, шоссе) - 5 м; смежной с линией объекта улично-дорожной сети (проезд, переулок, тупик) - 3 м; смежной с другим земельным участком – 3 м; смежной с землями, находящимися в	<***>

1	2	3	4	5	6	7	8
						государственной или муниципальной собственности (не относящимися к объектам улично-дорожной сети), - 3 м <*>	
13.	Амбулаторно-поликлиническое обслуживание (3.4.1)	размещение объектов капитального строительства, предназначенных для оказания гражданам амбулаторно-поликлинической медицинской помощи (поликлиники, фельдшерские пункты, пункты здравоохранения, центры матери и ребенка, диагностические центры, молочные кухни, станции донорства крови, клинические лаборатории)	количество этажей – 6, из них этажность – 3	не подлежат установлению	не подлежит установлению	расстояние до места допустимого размещения объекта капитального строительства от границы земельного участка, смежной с линией объекта улично-дорожной сети (улица, площадь, проспект, бульвар, шоссе) - 5 м; смежной с линией объекта улично-дорожной сети (проезд, переулок, тупик) - 3 м; смежной с другим земельным участком – 3 м; смежной с землями, находящимися в государственной или муниципальной собственности (не относящимися к объектам улично-дорожной сети), - 3 м <*>	<***>
14.	Стационарное медицинское обслуживание (3.4.2)	размещение объектов капитального строительства, предназначенных для оказания гражданам медицинской помощи в стационарах (больницы, родильные дома, диспансеры, научно-медицинские учреждения и прочие объекты, обеспечивающие оказание услуги по лечению	количество этажей – 6, из них этажность – 3	не подлежат установлению	не подлежит установлению	расстояние до места допустимого размещения объекта капитального строительства от границы земельного участка, смежной с линией объекта улично-дорожной сети (улица, площадь, проспект, бульвар, шоссе) - 5 м; смежной с линией объекта улично-дорожной сети (проезд, переулок, тупик) - 3 м; смежной	<***>

1	2	3	4	5	6	7	8
		в стационаре); размещение станций скорой помощи; размещение площадок санитарной авиации				с другим земельным участком – 3 м; смежной с землями, находящимися в государственной или муниципальной собственности (не относящимися к объектам улично-дорожной сети), - 3 м <*>	
15.	Дошкольное, начальное и среднее общее образование (3.5.1)	размещение объектов капитального строительства, предназначенных для просвещения, дошкольного, начального и среднего общего образования (детские ясли, детские сады, школы, лицеи, гимназии, художественные, музыкальные школы, образовательные кружки и иные организации, осуществляющие деятельность по воспитанию, образованию и просвещению), в том числе зданий, спортивных сооружений, предназначенных для занятия обучающихся физической культурой и спортом	не подлежит установлению	не подлежат установлению	не подлежит установлению	расстояние до места допустимого размещения объекта капитального строительства от границы земельного участка, смежной с линией объекта улично-дорожной сети (улица, площадь, проспект, бульвар, шоссе) - 5 м; смежной с линией объекта улично-дорожной сети (проезд, переулок, тупик) - 3 м; смежной с другим земельным участком – 3 м; смежной с землями, находящимися в государственной или муниципальной собственности (не относящимися к объектам улично-дорожной сети), - 3 м <*>	<***>
16.	Объекты культурно-досуговой деятельности (3.6.1)	размещение зданий, предназначенных для размещения музеев, выставочных залов, художественных галерей, домов культуры, библиотек,	количество этажей – 8, из них этажность – 5	не подлежат установлению	не подлежит установлению	расстояние до места допустимого размещения объекта капитального строительства от границы земельного участка, смежной с линией объекта улично-	<***>

1	2	3	4	5	6	7	8
		кинотеатров и кинозалов, театров, филармоний, концертных залов, планетариев				дорожной сети (улица, площадь, проспект, бульвар, шоссе) - 5 м; смежной с линией объекта улично-дорожной сети (проезд, переулок, тупик) - 3 м; смежной с другим земельным участком – 3 м; смежной с землями, находящимися в государственной или муниципальной собственности (не относящимися к объектам улично-дорожной сети), - 3 м <*>	
17.	Парки культуры и отдыха (3.6.2)	размещение парков культуры и отдыха	не подлежит установлению	не подлежат установлению	не подлежит установлению	не подлежат установлению	без размещения объектов капитального строительства <***>
18.	Общественное управление (3.8)	размещение зданий, предназначенных для размещения органов и организаций общественного управления. Содержание данного вида разрешенного использования включает в себя содержание видов разрешенного использования с кодами 3.8.1–3.8.2	количество этажей – 6, из них этажность – 3	не подлежат установлению	на уровне поверхности земли – 60, ниже отметки земли – 90	расстояние до места допустимого размещения объекта капитального строительства от границы земельного участка, смежной с линией объекта улично-дорожной сети (улица, площадь, проспект, бульвар, шоссе) - 5 м; смежной с линией объекта улично-дорожной сети (проезд, переулок, тупик) - 3 м; смежной с другим земельным участком – 3 м; смежной с землями, находящимися в государственной или муниципальной собственности (не относящимися к объектам	<***>

1	2	3	4	5	6	7	8
						улично-дорожной сети), - 3 м <*>	
19.	Государственное управление (3.8.1)	размещение зданий, предназначенных для размещения государственных органов, государственного пенсионного фонда, органов местного самоуправления, судов, а также организаций, непосредственно обеспечивающих их деятельность или оказывающих государственные и (или) муниципальные услуги	количество этажей – 6, из них этажность – 3	не подлежат установлению	на уровне поверхности земли – 60, ниже отметки земли – 90	расстояние до места допустимого размещения объекта капитального строительства от границы земельного участка, смежной с линией объекта улично-дорожной сети (улица, площадь, проспект, бульвар, шоссе) - 5 м; смежной с линией объекта улично-дорожной сети (проезд, переулок, тупик) - 3 м; смежной с другим земельным участком – 3 м; смежной с землями, находящимися в государственной или муниципальной собственности (не относящимися к объектам улично-дорожной сети), - 3 м <*>	<***>
20.	Представительская деятельность (3.8.2)	размещение зданий, предназначенных для дипломатических представительств иностранных государств и субъектов Российской Федерации, консульских учреждений в Российской Федерации	количество этажей – 6, из них этажность – 3	не подлежат установлению	на уровне поверхности земли – 60, ниже отметки земли – 90	расстояние до места допустимого размещения объекта капитального строительства от границы земельного участка, смежной с линией объекта улично-дорожной сети (улица, площадь, проспект, бульвар, шоссе) - 5 м; смежной с линией объекта улично-дорожной сети (проезд, переулок, тупик) - 3 м; смежной с другим земельным участком – 3 м; смежной с землями, находящимися в	<***>

1	2	3	4	5	6	7	8
						государственной или муниципальной собственности (не относящимися к объектам улично-дорожной сети), - 3 м <*>	
21.	Магазины (4.4)	размещение объектов капитального строительства, предназначенных для продажи товаров, торговая площадь которых составляет до 5000 кв. м	количество этажей – 6, из них этажность – 3	минимальная площадь земельного участка – 200 кв. м, максимальная площадь земельного участка – не подлежит установлению	на уровне поверхности земли – 40, ниже отметки земли – 90	расстояние до места допустимого размещения объекта капитального строительства от границы земельного участка, смежной с линией объекта улично-дорожной сети (улица, площадь, проспект, бульвар, шоссе) - 5 м; смежной с линией объекта улично-дорожной сети (проезд, переулок, тупик) - 3 м; смежной с другим земельным участком – 3 м; смежной с землями, находящимися в государственной или муниципальной собственности (не относящимися к объектам улично-дорожной сети), - 3 м <*>	<***>
22.	Стоянка транспортных средств (4.9.2)	Размещение стоянок (парковок) легковых автомобилей и других мототранспортных средств, в том числе мотоциклов, мотороллеров, мотоколясок, мопедов, скутеров, за исключением встроенных, пристроенных и встроенно-пристроенных стоянок	не подлежит установлению	не подлежат установлению	не подлежит установлению	не подлежат установлению	<***>

1	2	3	4	5	6	7	8
23.	Обеспечение занятий спортом в помещениях (5.1.2)	размещение спортивных клубов, спортивных залов, бассейнов, физкультурно-оздоровительных комплексов в зданиях и сооружениях	количество этажей – 6, из них этажность – 3	не подлежат установлению	не подлежит установлению	расстояние до места допустимого размещения объекта капитального строительства от границы земельного участка, смежной с линией объекта улично-дорожной сети (улица, площадь, проспект, бульвар, шоссе) - 5 м; смежной с линией объекта улично-дорожной сети (проезд, переулок, тупик) - 3 м; смежной с другим земельным участком – 3 м; смежной с землями, находящимися в государственной или муниципальной собственности (не относящимися к объектам улично-дорожной сети), - 3 м <*>	<***>
24.	Площадки для занятий спортом (5.1.3)	размещение площадок для занятия спортом и физкультурой на открытом воздухе (физкультурные площадки, беговые дорожки, поля для спортивной игры)	не подлежит установлению	не подлежат установлению	не подлежит установлению	не подлежат установлению	<***>
25.	Оборудованные площадки для занятий спортом (5.1.4)	размещение сооружений для занятия спортом и физкультурой на открытом воздухе (теннисные корты, автодромы, мотодромы, трамплины, спортивные стрельбища)	не подлежит установлению	не подлежат установлению	не подлежит установлению	не подлежат установлению	<***>
26.	Спортивные базы (5.1.7)	размещение спортивных баз и лагерей, в которых	количество этажей – 6,	не подлежат установлению	не подлежит установлению	расстояние до места допустимого размещения	<***>

1	2	3	4	5	6	7	8
		осуществляется спортивная подготовка длительно проживающих в них лиц	из них этажность – 3			объекта капитального строительства от границы земельного участка, смежной с линией объекта улично-дорожной сети (улица, площадь, проспект, бульвар, шоссе) - 5 м; смежной с линией объекта улично-дорожной сети (проезд, переулок, тупик) - 3 м; смежной с другим земельным участком – 3 м; смежной с землями, находящимися в государственной или муниципальной собственности (не относящимися к объектам улично-дорожной сети), - 3 м <*>	
27.	Связь (6.8)	размещение объектов связи, радиовещания, телевидения, включая воздушные радиорелейные, надземные и подземные кабельные линии связи, линии радиотелефонии, антенные поля, усилительные пункты на кабельных линиях связи, инфраструктуру спутниковой связи и телерадиовещания, за исключением объектов связи, размещение которых предусмотрено содержанием видов разрешенного использования с кодами 3.1.1, 3.2.3	не подлежит установлению	не подлежат установлению	не подлежит установлению	за исключением линейных объектов и входящих в их состав сооружений, расстояние до места допустимого размещения объекта капитального строительства от границы земельного участка, смежной с линией объекта улично-дорожной сети (улица, площадь, проспект, бульвар, шоссе) - 5 м; смежной с линией объекта улично-дорожной сети (проезд, переулок, тупик) - 3 м; смежной с другим земельным участком – 3 м; смежной с землями, находящимися в государственной или муниципальной собственности (не относящимися к объектам	<***>

1	2	3	4	5	6	7	8
						улично-дорожной сети), - 3 м <*>	
28.	Автомобильный транспорт (7.2)	размещение зданий и сооружений автомобильного транспорта. Содержание данного вида разрешенного использования включает в себя содержание видов разрешенного использования с кодами 7.2.1–7.2.3	не подлежит установлению	не подлежат установлению	не подлежит установлению	расстояние до места допустимого размещения объекта капитального строительства от границы земельного участка, смежной с линией объекта улично-дорожной сети (улица, площадь, проспект, бульвар, шоссе) - 5 м; смежной с линией объекта улично-дорожной сети (проезд, переулок, тупик) - 3 м; смежной с другим земельным участком – 3 м; смежной с землями, находящимися в государственной или муниципальной собственности (не относящимися к объектам улично-дорожной сети), - 3 м <*>	<***>
29.	Размещение автомобильных дорог (7.2.1)	размещение автомобильных дорог за пределами населенных пунктов и технически связанных с ними сооружений, придорожных стоянок (парковок) транспортных средств в границах городских улиц и дорог, за исключением предусмотренных видами разрешенного использования с кодами 2.7.1, 4.9, 7.2.3, а также некапитальных сооружений,	не подлежит установлению	не подлежат установлению	не подлежит установлению	не подлежат установлению	<***>

1	2	3	4	5	6	7	8
		предназначенных для охраны транспортных средств; размещение объектов, предназначенных для размещения постов органов внутренних дел, ответственных за безопасность дорожного движения					
30.	Обслуживание перевозок пассажиров (7.2.2)	размещение зданий и сооружений, предназначенных для обслуживания пассажиров, за исключением объектов капитального строительства, размещение которых предусмотрено содержанием вида разрешенного использования с кодом 7.6	не подлежит установлению	не подлежат установлению	не подлежит установлению	расстояние до места допустимого размещения объекта капитального строительства от границы земельного участка, смежной с линией объекта улично-дорожной сети (улица, площадь, проспект, бульвар, шоссе) - 5 м; смежной с линией объекта улично-дорожной сети (проезд, переулок, тупик) - 3 м; смежной с другим земельным участком – 3 м; смежной с землями, находящимися в государственной или муниципальной собственности (не относящимися к объектам улично-дорожной сети), - 3 м <*>	<***>
31.	Стоянки транспорта общего пользования (7.2.3)	размещение стоянок транспортных средств, осуществляющих перевозки людей по установленному маршруту	не подлежит установлению	не подлежат установлению	не подлежит установлению	не подлежат установлению	<***>

1	2	3	4	5	6	7	8
32.	Обеспечение внутреннего правопорядка (8.3)	размещение объектов капитального строительства, необходимых для подготовки и поддержания в готовности органов внутренних дел, Росгвардии и спасательных служб, в которых существует военизированная служба; размещение объектов гражданской обороны, за исключением объектов гражданской обороны, являющихся частями производственных зданий	не подлежит установлению	не подлежат установлению	на уровне поверхности земли – 60, ниже отметки земли – 90	расстояние до места допустимого размещения объекта капитального строительства от границы земельного участка, смежной с линией объекта улично-дорожной сети (улица, площадь, проспект, бульвар, шоссе) - 5 м; смежной с линией объекта улично-дорожной сети (проезд, переулок, тупик) - 3 м; смежной с другим земельным участком – 3 м; смежной с землями, находящимися в государственной или муниципальной собственности (не относящимися к объектам улично-дорожной сети), - 3 м <*>	<***>
33.	Охрана природных территорий (9.1)	сохранение отдельных естественных качеств окружающей природной среды путем ограничения хозяйственной деятельности в данной зоне, в частности: создание и уход за запретными полосами, создание и уход за защитными лесами, в том числе городскими лесами, лесами в лесопарках, и иная хозяйственная деятельность, разрешенная в защитных лесах, соблюдение режима использования природных ресурсов в заказниках,	не подлежит установлению	не подлежат установлению	не подлежит установлению	не подлежат установлению	не подлежат установлению

1	2	3	4	5	6	7	8
		сохранение свойств земель, являющихся особо ценными					
34.	Земельные участки (территории) общего пользования (12.0)	земельные участки общего пользования. Содержание данного вида разрешенного использования включает в себя содержание видов разрешенного использования с кодами 12.0.1–12.0.2	не подлежит установлению	не подлежат установлению	не подлежит установлению	не подлежат установлению	<***>
35.	Улично-дорожная сеть (12.0.1)	размещение объектов улично-дорожной сети: автомобильных дорог, трамвайных путей и пешеходных тротуаров в границах населенных пунктов, пешеходных переходов, бульваров, площадей, проездов, велодорожек и объектов велотранспортной и инженерной инфраструктуры; размещение придорожных стоянок (парковок) транспортных средств в границах городских улиц и дорог, за исключением предусмотренных видами разрешенного использования с кодами 2.7.1, 4.9, 7.2.3, а также некапитальных сооружений, предназначенных для охраны транспортных средств	не подлежит установлению	не подлежат установлению	не подлежит установлению	не подлежат установлению	<***>

1	2	3	4	5	6	7	8
36.	Благоустройство территории (12.0.2)	размещение декоративных, технических, планировочных, конструктивных устройств, элементов озеленения, различных видов оборудования и оформления, малых архитектурных форм, некапитальных нестационарных строений и сооружений, информационных щитов и указателей, применяемых как составные части благоустройства территории, общественных туалетов	не подлежит установлению	не подлежат установлению	не подлежит установлению	не подлежат установлению	<***>
37.	Земельные участки, входящие в состав общего имущества собственников индивидуальных жилых домов в малоэтажном жилом комплексе (14.0)	земельные участки, относящиеся к общему имуществу собственников индивидуальных жилых домов в малоэтажном жилом комплексе и предназначенные для удовлетворения потребностей собственников индивидуальных жилых домов в малоэтажном жилом комплексе и (или) для размещения объектов капитального строительства, иного имущества, относящегося к общему имуществу собственников индивидуальных жилых домов в малоэтажном жилом комплексе	не подлежит установлению	не подлежат установлению	не подлежит установлению	расстояние до места допустимого размещения объекта капитального строительства от границы земельного участка, смежной с линией объекта улично-дорожной сети (улица, площадь, проспект, бульвар, шоссе) - 5 м; смежной с линией объекта улично-дорожной сети (проезд, переулок, тупик) - 3 м; смежной с другим земельным участком – 3 м; смежной с землями, находящимися в государственной или муниципальной собственности (не относящимися к объектам улично-дорожной сети), - 3 м <***>	<***>

1	2	3	4	5	6	7	8
Условно разрешенные виды использования территориальной зоны «Ж-3. Зона застройки индивидуальными жилыми домами»							
38.	Малоэтажная многоквартирная жилая застройка (2.1.1)	размещение малоэтажных многоквартирных домов (многоквартирные дома высотой до 4 этажей, включая мансардный); обустройство спортивных и детских площадок, площадок для отдыха; размещение объектов обслуживания жилой застройки во встроенных, пристроенных и встроенно-пристроенных помещениях малоэтажного многоквартирного дома, если общая площадь таких помещений в малоэтажном многоквартирном доме не составляет более 15% общей площади помещений дома	количество этажей – 6, из них этажность – 3	не подлежат установлению	на уровне поверхности земли – 60, ниже отметки земли – 90	расстояние до места допустимого размещения объекта капитального строительства от границы земельного участка, смежной с линией объекта улично-дорожной сети (улица, площадь, проспект, бульвар, шоссе) - 5 м; смежной с линией объекта улично-дорожной сети (проезд, переулок, тупик) - 3 м; смежной с другим земельным участком – 3 м; смежной с землями, находящимися в государственной или муниципальной собственности (не относящимися к объектам улично-дорожной сети), - 3 м <*>	между длинными сторонами жилых зданий принимаются расстояния (бытовые разрывы): для жилых зданий с количеством этажей 2 – 3 этажа - не менее 15 м; для жилых зданий с количеством этажей от 4 включительно – в соответствии с нормами инсоляции, освещенности и противопожарных требований, но не менее 20 м <*>. <***>
39.	Среднеэтажная жилая застройка (2.5)	размещение многоквартирных домов этажностью не выше восьми этажей; благоустройство и озеленение; размещение подземных гаражей и автостоянок; обустройство спортивных и детских площадок, площадок для отдыха; размещение объектов обслуживания	количество этажей – 7, из них этажность – 4	не подлежат установлению	на уровне поверхности земли – 40, ниже отметки земли – 90	расстояние до места допустимого размещения объекта капитального строительства от границы земельного участка, смежной с линией объекта улично-дорожной сети (улица, площадь, проспект, бульвар, шоссе) - 5 м; смежной с линией объекта улично-дорожной сети (проезд, переулок, тупик) - 3 м; смежной	между длинными сторонами жилых зданий принимаются расстояния (бытовые разрывы): для жилых зданий с количеством этажей 2 – 3 этажа – не менее 15 м; для жилых зданий с

1	2	3	4	5	6	7	8
		<p>жилой застройки во встроенных, пристроенных и встроенно-пристроенных помещениях многоквартирного дома, если общая площадь таких помещений в многоквартирном доме не составляет более 20% общей площади помещений дома</p>				<p>с другим земельным участком – 3 м; смежной с землями, находящимися в государственной или муниципальной собственности (не относящимися к объектам улично-дорожной сети), - 3 м <*>.</p> <p>Расстояние до стены подземной части объекта капитального строительства от границы земельного участка, смежной с линией объекта улично-дорожной сети, не нормируется; смежной с другим земельным участком – 1 м; землями, находящимися в государственной или муниципальной собственности (не относящимися к объектам улично-дорожной сети), – 1 м</p>	<p>количеством этажей от 4 включительно – в соответствии с нормами инсоляции, освещенности и противопожарных требований, но не менее 20 м <*>.</p> <p><***></p>
40.	Хранение автотранспорта (2.7.1)	<p>размещение отдельно стоящих и пристроенных гаражей, в том числе подземных, предназначенных для хранения автотранспорта, в том числе с разделением на машино-места, за исключением гаражей, размещение которых предусмотрено содержанием видов разрешенного использования с кодами 2.7.2, 4.9</p>	<p>для гаражей боксового типа, отдельно стоящих, в том числе в гаражных, гаражно-строительных кооперативах количество этажей – 2, из них этажность – 1;</p>	<p>минимальная площадь земельного участка – 16 кв.м, максимальная площадь земельного участка – не подлежит установлению</p>	<p>не подлежит установлению</p>	<p>для гаражей боксового типа, отдельно стоящих расстояние до стены объекта капитального строительства от границ земельного участка не нормируется.</p> <p>Расстояние до стены подземной автостоянки от границы земельного участка, смежной с линией объекта улично-дорожной сети, не нормируется; смежной с другим земельным участком – 1 м; землями, находящимися в государственной или</p>	<p><***></p>

1	2	3	4	5	6	7	8
			5 – для подземных стоянок; 5 – для наземных стоянок			муниципальной собственности (не относящимися к объектам улично-дорожной сети), – 1 м. Для наземных автостоянок расстояние до места допустимого размещения объекта капитального строительства от границы земельного участка, смежной с линией объекта улично-дорожной сети (улица, площадь, проспект, бульвар, шоссе) – 5 м; смежной с линией объекта улично-дорожной сети (проезд, переулок, тупик) – 3 м; смежной с другим земельным участком – 3 м; смежной с землями, находящимися в государственной или муниципальной собственности (не относящимися к объектам улично-дорожной сети), – 3 м <*>	
41.	Бытовое обслуживание (3.3)	размещение объектов капитального строительства, предназначенных для оказания населению или организациям бытовых услуг (похоронные бюро)	количество этажей – 6, из них этажность – 3	не подлежат установлению	40	расстояние до места допустимого размещения объекта капитального строительства от границы земельного участка, смежной с линией объекта улично-дорожной сети (улица, площадь, проспект, бульвар, шоссе) - 5 м; смежной с линией объекта улично-дорожной сети (проезд, переулок, тупик) - 3 м; смежной с другим земельным участком – 3 м; смежной с землями,	<***> <****>

1	2	3	4	5	6	7	8
						находящимися в государственной или муниципальной собственности (не относящимися к объектам улично-дорожной сети), - 3 м <*>	
42.	Религиозное использование (3.7)	размещение зданий и сооружений религиозного использования. Содержание данного вида разрешенного использования включает в себя содержание видов разрешенного использования с кодами 3.7.1–3.7.2	не подлежит установлению	не подлежат установлению	60	расстояние до места допустимого размещения объекта капитального строительства от границы земельного участка, смежной с линией объекта улично-дорожной сети (улица, площадь, проспект, бульвар, шоссе) - 5 м; смежной с линией объекта улично-дорожной сети (проезд, переулок, тупик) - 3 м; смежной с другим земельным участком – 3 м; смежной с землями, находящимися в государственной или муниципальной собственности (не относящимися к объектам улично-дорожной сети), - 3 м <*>	<***>
43.	Осуществление религиозных обрядов (3.7.1)	размещение зданий и сооружений, предназначенных для совершения религиозных обрядов и церемоний (в том числе церкви, соборы, храмы, часовни, мечети, моленные дома, синагоги)	не подлежит установлению	не подлежат установлению	60	расстояние до места допустимого размещения объекта капитального строительства от границы земельного участка, смежной с линией объекта улично-дорожной сети (улица, площадь, проспект, бульвар, шоссе) - 5 м; смежной с линией объекта улично-дорожной сети (проезд,	<***>

1	2	3	4	5	6	7	8
						переулок, тупик) - 3 м; смежной с другим земельным участком – 3 м; смежной с землями, находящимися в государственной или муниципальной собственности (не относящимися к объектам улично-дорожной сети), - 3 м <*>	
44.	Религиозное управление и образование (3.7.2)	размещение зданий, предназначенных для постоянного местонахождения духовных лиц, паломников и послушников в связи с осуществлением ими религиозной службы, а также для осуществления благотворительной и религиозной образовательной деятельности (монастыри, скиты, дома священнослужителей, воскресные и религиозные школы, семинарии, духовные училища)	не подлежит установлению	не подлежат установлению	60	расстояние до места допустимого размещения объекта капитального строительства от границы земельного участка, смежной с линией объекта улично-дорожной сети (улица, площадь, проспект, бульвар, шоссе) - 5 м; смежной с линией объекта улично-дорожной сети (проезд, переулок, тупик) - 3 м; смежной с другим земельным участком – 3 м; смежной с землями, находящимися в государственной или муниципальной собственности (не относящимися к объектам улично-дорожной сети), - 3 м <*>	<***>
45.	Деловое управление (4.1)	размещение объектов капитального строительства с целью: размещения объектов управленческой деятельности, не связанной с государственным или муниципальным управлением	количество этажей – 6, из них этажность – 3	не подлежат установлению	на уровне поверхности земли – 40, ниже отметки земли – 90	расстояние до места допустимого размещения объекта капитального строительства от границы земельного участка, смежной с линией объекта улично-дорожной сети (улица, площадь,	<***>

1	2	3	4	5	6	7	8
		и оказанием услуг, а также с целью обеспечения совершения сделок, не требующих передачи товара в момент их совершения между организациями, в том числе биржевая деятельность (за исключением банковской и страховой деятельности)				проспект, бульвар, шоссе) - 5 м; смежной с линией объекта улично-дорожной сети (проезд, переулок, тупик) - 3 м; смежной с другим земельным участком – 3 м; смежной с землями, находящимися в государственной или муниципальной собственности (не относящимися к объектам улично-дорожной сети), - 3 м <*>	
46.	Рынки (4.3)	размещение объектов капитального строительства, сооружений, предназначенных для организации постоянной или временной торговли (ярмарка, рынок, базар), с учетом того, что каждое из торговых мест не располагает торговой площадью более 200 кв. м; размещение гаражей и (или) стоянок для автомобилей сотрудников и посетителей рынка	количество этажей – 6, из них этажность – 3	не подлежат установлению	не подлежит установлению	расстояние до места допустимого размещения объекта капитального строительства от границы земельного участка, смежной с линией объекта улично-дорожной сети (улица, площадь, проспект, бульвар, шоссе) - 5 м; смежной с линией объекта улично-дорожной сети (проезд, переулок, тупик) - 3 м; смежной с другим земельным участком – 3 м; смежной с землями, находящимися в государственной или муниципальной собственности (не относящимися к объектам улично-дорожной сети), - 3 м <*>	<***>
47.	Банковская и страховая деятельность (4.5)	размещение объектов капитального строительства, предназначенных для размещения организаций,	количество этажей – 6, из них этажность – 3	не подлежат установлению	на уровне поверхности земли – 40,	расстояние до места допустимого размещения объекта капитального строительства от границы	<***>

1	2	3	4	5	6	7	8
		оказывающих банковские и страховые услуги			ниже отметки земли – 90	земельного участка, смежной с линией объекта улично-дорожной сети (улица, площадь, проспект, бульвар, шоссе) - 5 м; смежной с линией объекта улично-дорожной сети (проезд, переулок, тупик) - 3 м; смежной с другим земельным участком – 3 м; смежной с землями, находящимися в государственной или муниципальной собственности (не относящимися к объектам улично-дорожной сети), - 3 м <*>	
48.	Общественное питание (4.6)	размещение объектов капитального строительства в целях устройства мест общественного питания за плату (рестораны, кафе, столовые, закусочные, бары)	количество этажей – 6, из них этажность – 3	не подлежат установлению	40	расстояние до места допустимого размещения объекта капитального строительства от границы земельного участка, смежной с линией объекта улично-дорожной сети (улица, площадь, проспект, бульвар, шоссе) - 5 м; смежной с линией объекта улично-дорожной сети (проезд, переулок, тупик) - 3 м; смежной с другим земельным участком – 3 м; смежной с землями, находящимися в государственной или муниципальной собственности (не относящимися к объектам улично-дорожной сети), - 3 м <*>	<***>

1	2	3	4	5	6	7	8
49.	Гостиничное обслуживание (4.7)	размещение гостиниц	количество этажей – 6, из них этажность – 3	не подлежат установлению	поверхности земли – 40, ниже отметки земли – 90	расстояние до места допустимого размещения объекта капитального строительства от границы земельного участка, смежной с линией объекта улично-дорожной сети (улица, площадь, проспект, бульвар, шоссе) - 5 м; смежной с линией объекта улично-дорожной сети (проезд, переулок, тупик) - 3 м; смежной с другим земельным участком – 3 м; смежной с землями, находящимися в государственной или муниципальной собственности (не относящимися к объектам улично-дорожной сети), - 3 м <*>	<***>
50.	Служебные гаражи (4.9)	размещение постоянных или временных гаражей, стоянок для хранения служебного автотранспорта, используемого в целях осуществления видов деятельности, предусмотренных видами разрешенного использования с кодами 3.0, 4.0, а также для стоянки и хранения транспортных средств общего пользования, в том числе в депо	для гаражей боксового типа, отдельно стоящих количество этажей – 2, из них этажность – 1; 5 – для подземных стоянок; 5 – для наземных стоянок	минимальная площадь земельного участка – 18 кв. м, максимальная площадь земельного участка – не подлежит установлению	90	расстояние до места допустимого размещения объекта капитального строительства от границы земельного участка, смежной с линией объекта улично-дорожной сети (улица, площадь, проспект, бульвар, шоссе) - 5 м; смежной с линией объекта улично-дорожной сети (проезд, переулок, тупик) - 3 м; смежной с другим земельным участком – 3 м; смежной с землями, находящимися в государственной или муниципальной собственности (не относящимися к объектам	<***>

1	2	3	4	5	6	7	8
						<p>улично-дорожной сети), - 3 м <***>.</p> <p>Расстояние до стены подземной автостоянки от границы земельного участка, смежной с линией объекта улично-дорожной сети, не нормируется; смежной с другим земельным участком, землями, находящимися в государственной или муниципальной собственности (не относящимися к объектам улично-дорожной сети), – 1 м</p>	
51.	Заправка транспортных средств (4.9.1.1)	размещение автозаправочных станций; размещение магазинов сопутствующей торговли, зданий для организации общественного питания в качестве объектов дорожного сервиса	количество этажей – 5, из них этажность – 2	не подлежат установлению	не подлежит установлению	<p>расстояние до места допустимого размещения объекта капитального строительства от границы земельного участка, смежной с линией объекта улично-дорожной сети (улица, площадь, проспект, бульвар, шоссе) - 5 м; смежной с линией объекта улично-дорожной сети (проезд, переулок, тупик) - 3 м; смежной с другим земельным участком – 3 м; смежной с землями, находящимися в государственной или муниципальной собственности (не относящимися к объектам улично-дорожной сети), - 3 м <***></p>	<***>
52.	Автомобильные мойки (4.9.1.3)	размещение автомобильных моек, а также размещение	количество этажей – 5,	не подлежат установлению	не подлежит установлению	расстояние до места допустимого размещения	<***>

1	2	3	4	5	6	7	8
		магазинов сопутствующей торговли	из них этажность – 2			объекта капитального строительства от границы земельного участка, смежной с линией объекта улично-дорожной сети (улица, площадь, проспект, бульвар, шоссе) - 5 м; смежной с линией объекта улично-дорожной сети (проезд, переулок, тупик) - 3 м; смежной с другим земельным участком – 3 м; смежной с землями, находящимися в государственной или муниципальной собственности (не относящимися к объектам улично-дорожной сети), - 3 м <*>	
53.	Ремонт автомобилей (4.9.1.4)	размещение мастерских, предназначенных для ремонта и обслуживания автомобилей, и прочих объектов дорожного сервиса, а также размещение магазинов сопутствующей торговли	количество этажей – 5, из них этажность – 2	не подлежат установлению	не подлежит установлению	расстояние до места допустимого размещения объекта капитального строительства от границы земельного участка, смежной с линией объекта улично-дорожной сети (улица, площадь, проспект, бульвар, шоссе) - 5 м; смежной с линией объекта улично-дорожной сети (проезд, переулок, тупик) - 3 м; смежной с другим земельным участком – 3 м; смежной с землями, находящимися в государственной или муниципальной собственности (не относящимися к объектам улично-дорожной сети), - 3 м <*>	<***>

1	2	3	4	5	6	7	8
54.	Выставочно-ярмарочная деятельность (4.10)	размещение объектов капитального строительства, сооружений, предназначенных для осуществления выставочно-ярмарочной и конгрессной деятельности, включая деятельность, необходимую для обслуживания указанных мероприятий (застройка экспозиционной площади, организация питания участников мероприятий)	количество этажей – 6, из них этажность – 3	не подлежат установлению	60	расстояние до места допустимого размещения объекта капитального строительства от границы земельного участка, смежной с линией объекта улично-дорожной сети (улица, площадь, проспект, бульвар, шоссе) - 5 м; смежной с линией объекта улично-дорожной сети (проезд, переулок, тупик) - 3 м; смежной с другим земельным участком – 3 м; смежной с землями, находящимися в государственной или муниципальной собственности (не относящимися к объектам улично-дорожной сети), - 3 м <*>	<***>
Вспомогательные виды разрешенного использования территориальной зоны «Ж-3. Зона застройки индивидуальными жилыми домами»							
55.	Предоставление коммунальных услуг (3.1.1)	размещение зданий и сооружений, обеспечивающих поставку воды, тепла, электричества, газа, отвод канализационных стоков, очистку и уборку объектов недвижимости (котельных, водозаборов, очистных сооружений, насосных станций, водопроводов, линий электропередач, трансформаторных подстанций, газопроводов, линий связи, телефонных	не подлежит установлению	не подлежат установлению	не подлежит установлению	не подлежат установлению	<***>

1	2	3	4	5	6	7	8
		станций, канализаций, стоянок, гаражей и мастерских для обслуживания уборочной и аварийной техники, сооружений, необходимых для сбора и плавки снега)					
56.	Благоустройство территории (12.0.2)	размещение декоративных, технических, планировочных, конструктивных устройств, элементов озеленения, различных видов оборудования и оформления, малых архитектурных форм, некапитальных нестационарных строений и сооружений, информационных щитов и указателей, применяемых как составные части благоустройства территории, общественных туалетов	не подлежит установлению	не подлежат установлению	не подлежит установлению	не подлежат установлению	<***>

<*> В условиях строительства и реконструкции, когда размеры земельных участков меньше установленных градостроительным регламентом минимальных размеров земельных участков либо конфигурация, инженерно-геологические или иные характеристики которых неблагоприятны для застройки, а также в целях соответствия архитектурно-градостроительному облику сложившейся застройки, указанные расстояния могут быть сокращены при соблюдении требований технических регламентов, норм инсоляции, освещенности и противопожарных требований, а также обеспечении непросматриваемости жилых помещений из окна в окно.

<***> 1. При наличии установленных документацией по планировке территории:

красных линий расстояние до места допустимого размещения объекта капитального строительства определяется от красной линии улицы, площади, проспекта, бульвара, шоссе – 5 м; проезда, переулка, тупика – 3 м; для отдельно стоящих гаражей для собственных нужд – не подлежит установлению;

красных линий, установленных вне объектов улично-дорожной сети, в целях строительства (реконструкции) сооружений инженерной инфраструктуры – не подлежит установлению;

линий отступа от красных линий в целях определения мест допустимого размещения объектов капитального строительства (линии регулирования застройки) – соответствует линии регулирования застройки.

2. Для видов разрешенного использования «Для индивидуального жилищного строительства (2.1)», «Блокированная жилая застройка (2.3)» в случае реконструкции в условиях сложившейся застройки допускается принимать существующие значения отступов от границы земельного участка, смежной с линией объекта улично-дорожной сети, по отношению ко всей границе земельного участка.

В случае реконструкции иных объектов капитального строительства в условиях сложившейся застройки допускается сохранение существующих отступов объекта капитального строительства от границы земельного участка, смежной с линией улично-дорожной сети, смежной с землями государственной или муниципальной собственности.

3. В случае строительства или реконструкции объекта капитального строительства место допустимого размещения данного объекта не может пересекать границы земельного участка и (или) установленные красные линии.

<***> Иные предельные параметры разрешенного строительства, реконструкции объектов капитального строительства, относящиеся ко всем видам разрешенного использования зоны Ж-3:

1. При размещении зданий, строений и сооружений в данной территориальной зоне должны соблюдаться установленные законодательством нормы пожарной безопасности, обеспечения санитарно-

эпидемиологического благополучия населения, нормативные противопожарные и санитарно-эпидемиологические разрывы между зданиями, строениями и сооружениями, в том числе и расположенными на смежных земельных участках, а также технические регламенты, национальные стандарты и правила.

В случае реконструкции объекта капитального строительства, построенного до вступления в силу настоящих Правил, допускается сохранение существующих параметров объекта капитального строительства, если такая реконструкция не приводит к изменению внешних объемно-пространственных характеристик объекта, без дополнительных разрешений и согласований.

2. Все строения в границах земельного участка должны быть обеспечены системами водоотведения с кровли с целью предотвращения подтопления смежных земельных участков и строений.

3. Требования к ограждению земельных участков, предназначенных для индивидуального жилищного строительства:

высота ограждений земельных участков со стороны улично-дорожной сети должна быть не более 2,5 метра. Конструкция и внешний вид ограждения должны соответствовать решениям фасадов и применяемым отделочным материалам домовладения, расположенного на ограждаемом участке. Рекомендуются конструкцию и высоту ограждения выполнять единообразно на протяжении одного квартала с обеих сторон улицы;

ворота в заборе разрешается устанавливать только со стороны территорий общего пользования;

ограждения между смежными земельными участками должны быть высотой не более 2 метров и выполняться из свето-аэропрозрачного материала и должны быть проветриваемыми на высоту не менее 0,3 метра от уровня земли;

при условии соблюдения норм инсоляции и освещенности жилых помещений и по взаимному согласию смежных землепользователей допускается устройство сплошных ограждений из качественных и эстетически выполненных элементов. При общей толщине конструкции ограждения до 100 миллиметров ограждение допускается устанавливать по центру межевой границы участка, при большей толщине конструкции – смещать в сторону участка инициатора ограждения на величину превышения указанной нормы.

4. Минимальные расстояния от зданий, сооружений, коммуникаций, инженерных сетей до деревьев с диаметром кроны до 5 метров и кустарников приведены в таблице 28.

Таблица 28

Сооружение, здание, коммуникация, инженерная	Расстояния до оси растения, м
--	-------------------------------

сеть	деревя	кустарника
От наружных стен зданий и сооружений	5,0	1,5
От наружных стен общеобразовательных организаций и дошкольных образовательных организаций	10,0	1,5
От края тротуаров	0,7	0,5
От края проезжей части, улиц, кромок укрепленных полос, обочины дорог и бровок канав	2,0	1,0
От мачт и опор осветительной сети, колонн и эстакад	4,0	-
От подошвы откосов, террас	1,0	0,5
От подошвы и внутренней грани подпорных стенок	3,0	1,0
От подземных сетей:		
газопровода, канализации	1,5	-
теплотрасс	2,0	1,0
водопровода, дренажа	2,0	-
силовых кабелей и кабелей связи	2,0	0,7

Приведенные в таблице 28 нормы относятся к деревьям с диаметром кроны не более 5 метров и должны быть соответственно увеличены для деревьев большего диаметра на расстояние, превышающее диаметр кроны в 5 метров.

До границы смежного земельного участка расстояния по санитарно-бытовым условиям должны быть не менее: от стволов высокорослых деревьев – 4 метров, от стволов среднерослых деревьев – 2 метров, от кустарников – 1 метра.

5. Расстояние между жилым домом (строением) и границей смежного участка измеряется от цоколя жилого дома (строения) или от стены жилого дома (строения) при отсутствии цоколя, если элементы жилого дома (строения) – эркер, крыльцо, навес, свес крыши и другие элементы выступают не более чем на 0,5 метра от плоскости стены. Если элементы второго и последующих этажей жилого дома (строения) выступают более чем на 0,5 метра из плоскости наружной стены, расстояние между жилым домом (строением), красной линией, линией регулирования застройки и границей смежного участка измеряется от выступающих частей или от проекции их на землю (балконы, архитектурные элементы фасада здания второго и последующих этажей). Крыльцо, пандус, отмостка и любые выступающие части объектов капитального строительства при проекции их на землю должны располагаться в границах предоставленного (приобретенного) земельного участка.

6. Для многоквартирных жилых домов принимается норма расчета не менее 0,75 машино-места или парковочного места на одну квартиру стандартного жилья и не менее 1,5 машино-места или парковочного места на одну квартиру жилья бизнес-класса с размещением 100 процентов в границах земельного участка под многоквартирным домом. Размещение модульных быстровозводимых стоянок автомобилей механизированного, полумеханизированного типов не допускается.

Нормы расчета стоянок автомобилей для иных объектов определяются в соответствии с таблицей 29.

Таблица 29

№ п/п	Виды объекта	Расчетная единица	Число машино-мест и (или) парковочных мест на расчетную единицу
1	2	3	4
1.	Учреждения управления, кредитно-финансовые и юридические учреждения (деловое управление, банковская и страховая деятельность) в том числе с залами для посетителей	100 работающих	6 12
2.	Научные, проектные организации, офисы, специальные учебные заведения	100 работающих или учащихся	10
3.	Офисы с залами для посетителей	100 работающих	20
4.	Спортивные здания и сооружения: с трибунами для зрителей без трибун для зрителей	100 мест	15 4
5.	Кинотеатры, концертные и выставочные залы, музеи	100 мест или посетителей	13
6.	Парки культуры и отдыха, пляжи	100 посетителей	6
7.	Гостиницы	100 посетителей и персонала одновременно	6
8.	Магазины, торговые центры: магазины торговой площадью не более 100 кв. м включительно магазины торговой площадью более 100 кв. м до 400 кв. м включительно	на 100 кв. м торговой площади	2 6
	магазины торговой площадью более 400 кв. м		10
9.	Рынки	50 торговых мест	23

1	2	3	4
10.	Предприятия бытового обслуживания	100 посетителей	6
11.	Рестораны, кафе вместимостью 15 посадочных мест и более	100 мест	13

По туристическим маршрутам города Ставрополя следует предусматривать стоянки туристических автобусов и легковых автомобилей, принадлежащих туристам. Указанные стоянки должны быть размещены с учетом обеспечения удобных подходов к объектам туристического осмотра, но не далее 500 метров от них и не нарушать целостный характер исторической среды.

7. Допустимые площади озелененной территории земельных участков определяются в соответствии с таблицей 30.

Таблица 30

№ п/п	Вид разрешенного использования земельного участка	Площадь озелененной территории, %
1.	Для индивидуального жилищного строительства	40 и более
2.	Среднеэтажная, малоэтажная многоквартирная жилая застройка, блокированная жилая застройка	25 и более
3.	Образование и просвещение	50 и более от площади территории, свободной от застройки и физкультурно-спортивных площадок
4.	Для размещения прочих объектов, за исключением коммунальных объектов, объектов транспорта	10 и более
5.	Земельные участки (территории) общего пользования	не подлежит установлению

К озелененной территории земельного участка относятся части участка и (или) объекта капитального строительства, которые не заняты временными сооружениями, тротуарами или проездами с твердым покрытием и при этом полностью или частично покрыты зелеными насаждениями, доступными для всех пользователей объектов, расположенных на земельном участке.

Озелененная территория земельного участка может быть оборудована: площадками отдыха, детскими площадками, открытыми спортивными площадками, грунтовыми пешеходными дорожками, другими подобными объектами. Площадь, занимаемая объектами, которыми может быть оборудована озелененная территория земельного участка, не должна превышать 50 процентов площади озелененной территории.

Допускается частичное размещение элементов благоустройства и озеленения на эксплуатируемой кровле, при этом приоритетное значение имеет размещение элементов благоустройства и озеленения на уровне земли.

Используемая при благоустройстве территории земельного участка газонная решетка (бетонная, металлическая, полимерная и из других материалов) при подсчете площади озелененной территории земельного участка не учитывается.

<****> Использование земельных участков и объектов капитального строительства при предоставлении ритуальных услуг:

при предоставлении ритуальных услуг использование земельного участка и объекта капитального строительства осуществляется физическими и юридическими лицами в соответствии с требованиями законодательства с учетом ограничений, установленных настоящими Правилами и правилами благоустройства территории города Ставрополя;

похоронные бюро, организации, предоставляющие ритуальные услуги, следует размещать в специально выделенном для этих целей отдельно стоящем объекте капитального строительства, расположенном на земельном участке, вид разрешенного использования которого позволяет осуществление данного вида деятельности;

объекты капитального строительства, в которых осуществляется предоставление ритуальных услуг, размещаются при условии наличия зоны моральной защиты, которая обеспечивает визуальную защиту таких объектов, в том числе входы и выходы, закрывает их обзор со стороны территорий общего пользования, жилых домов, организаций, осуществляющих образовательную деятельность, медицинских организаций и организаций культуры, а также автомобильных дорог общего пользования.

Статья 42. Ж-4. Зона садоводческих, огороднических некоммерческих объединений граждан

Зона предназначена для ведения садоводства, огородничества, для строительства сооружений как сезонного, так и круглогодичного использования.

Земельный участок, предоставленный садоводческому (огородническому) объединению, состоит из земель общего пользования и садовых (огороднических) участков.

Виды разрешенного использования земельных участков и объектов капитального строительства зоны садоводческих, огороднических некоммерческих объединений граждан приведены в таблице 31 настоящих Правил.

Таблица 31

№ п/п	Наименование вида разрешенного использования земельного участка (код (числовое обозначение) вида разрешенного использования земельного участка)	Характеристика вида разрешенного использования	Предельные размеры земельных участков и предельные параметры разрешенного строительства, реконструкции объектов капитального строительства				
			Предельное количество этажей зданий, строений, сооружений	Предельные (минимальные и (или) максимальные) размеры земельных участков, в том числе их площадь, кв. м	Максимальный процент застройки в границах земельного участка	Минимальные отступы от границ земельных участков	Иные предельные параметры
1	2	3	4	5	6	7	8
Основные виды разрешенного использования территориальной зоны «Ж-4. Зона садоводческих, огороднических некоммерческих объединений граждан»							
1.	Земельные участки (территории) общего пользования (12.0)	земельные участки общего пользования. Содержание данного вида разрешенного использования включает в себя содержание видов разрешенного использования с кодами 12.0.1–12.0.2	не подлежит установлению	не подлежат установлению	не подлежит установлению	не подлежат установлению	<***>
2.	Улично-дорожная сеть (12.0.1)	размещение объектов улично-дорожной сети: автомобильных дорог, трамвайных путей и пешеходных тротуаров в границах населенных пунктов, пешеходных переходов, бульваров, площадей, проездов, велодорожек и объектов велотранспортной и инженерной	не подлежит установлению	не подлежат установлению	не подлежит установлению	не подлежат установлению	<***>

1	2	3	4	5	6	7	8
		инфраструктуры; размещение придорожных стоянок (парковок) транспортных средств в границах городских улиц и дорог, за исключением предусмотренных видами разрешенного использования с кодами 2.7.1, 4.9, 7.2.3, а также некапитальных сооружений, предназначенных для охраны транспортных средств					
3.	Благоустройство территории (12.0.2)	размещение декоративных, технических, планировочных, конструктивных устройств, элементов озеленения, различных видов оборудования и оформления, малых архитектурных форм, некапитальных нестационарных строений и сооружений, информационных щитов и указателей, применяемых как составные части благоустройства территории, общественных туалетов	не подлежит установлению	не подлежат установлению	не подлежит установлению	не подлежат установлению	<***>
4.	Земельные участки общего назначения (13.0)	земельные участки, являющиеся имуществом общего пользования и предназначенные для общего использования правообладателями земельных участков,	не подлежит установлению	не подлежат установлению	не подлежит установлению	расстояние до места допустимого размещения объекта капитального строительства от границы земельного участка, смежной с линией объекта улично-дорожной сети	<***>

1	2	3	4	5	6	7	8
		расположенных в границах территории ведения гражданами садоводства или огородничества для собственных нужд, и (или) для размещения объектов капитального строительства, относящихся к имуществу общего пользования				(улица, площадь, проспект, бульвар, шоссе) - 5 м; смежной с линией объекта улично-дорожной сети (проезд, переулок, тупик) - 3 м; смежной с другим земельным участком – 3 м; смежной с землями, находящимися в государственной или муниципальной собственности (не относящимися к объектам улично-дорожной сети), - 3 м <*>	
5.	Ведение огородничества (13.1)	осуществление отдыха и (или) выращивания гражданами для собственных нужд сельскохозяйственных культур; размещение хозяйственных построек, не являющихся объектами недвижимости, предназначенных для хранения инвентаря и урожая сельскохозяйственных культур	1	минимальная площадь земельного участка – 300 кв. м, максимальная площадь земельного участка – 1200 кв. м	0	<*>	расстояния от хозяйственных построек до окон жилых помещений индивидуального дома (комнат, кухонь и веранд), расположенных на соседних земельных участках, должны быть не менее 6 м. При отсутствии централизованной канализации расстояние от туалета до стен соседнего дома необходимо принимать не менее 12 м, до источника водоснабжения

1	2	3	4	5	6	7	8
							(колодца) – не менее 25 м <***>
6.	Ведение садоводства (13.2)	осуществление отдыха и (или) выращивания гражданами для собственных нужд сельскохозяйственных культур; размещение для собственных нужд садового дома, жилого дома, указанного в описании вида разрешенного использования с кодом 2.1, хозяйственных построек и гаражей для собственных нужд	количество этажей – 3, из них этажность – 2, для хозяйственных построек и гаражей – количество этажей – 2, из них этажность – 1 (высота 3,5 м от уровня земли до парапета при плоской кровле и 6 м от уровня земли до конька крыши при скатной кровле)	минимальная площадь земельного участка – 400 кв. м, максимальная площадь земельного участка – 1200 кв. м	30	расстояние до места допустимого размещения объекта капитального строительства от границы земельного участка, смежной с линией объекта улично-дорожной сети (улица, площадь, проспект, бульвар, шоссе) – 5 м; смежной с линией объекта улично-дорожной сети (проезд, переулок, тупик) – 3 м, смежной с территорией общего пользования садоводческого, огороднического некоммерческого объединения граждан, в котором находится земельный участок – 3 м; смежной с земельным другим участком – 3 м; землями, находящимися в государственной или муниципальной собственности (не относящимися к объектам улично-дорожной сети), – 3 м <***>. Расстояние до места допустимого размещения гаражей для собственных нужд и иных	Расстояния от окон жилых помещений индивидуального дома (комнат, кухонь и веранд) до стен дома и хозяйственных построек, расположенных на соседних земельных участках, должны быть не менее 6 м. При отсутствии централизованной канализации расстояние от туалета до стен соседнего дома необходимо принимать не менее 12 м, до источника водоснабжения (колодца) – не менее 25 м <***>

1	2	3	4	5	6	7	8
						вспомогательных сооружений от границ земельного участка – 1 м	
Условно разрешенные виды использования территориальной зоны «Ж-4. Зона садоводческих, огороднических некоммерческих объединений граждан»							
7.	Туристическое обслуживание (5.2.1)	размещение пансионатов, гостиниц, кемпингов, домов отдыха, не оказывающих услуги по лечению; размещение детских лагерей	не подлежит установлению	минимальная площадь земельного участка – 7000 кв.м, максимальная площадь земельного участка – не подлежит установлению	не подлежит установлению	расстояние до места допустимого размещения объекта капитального строительства от границы земельного участка, смежной с линией объекта улично-дорожной сети (улица, площадь, проспект, бульвар, шоссе) – 5 м; смежной с линией объекта улично-дорожной сети (проезд, переулок, тупик) – 3 м, смежной с территорией общего пользования садоводческого, огороднического некоммерческого объединения граждан, в котором находится земельный участок – 3 м; смежной с земельным другим участком – 3 м; землями, находящимися в государственной или муниципальной собственности (не относящимися к объектам улично-дорожной сети), – 3 м <***>	<***>

1	2	3	4	5	6	7	8
8.	Связь (6.8)	размещение объектов связи, радиовещания, телевидения, включая воздушные радиорелейные, надземные и подземные кабельные линии связи, линии радиофикации, антенные поля, усилительные пункты на кабельных линиях связи, инфраструктуру спутниковой связи и телерадиовещания, за исключением объектов связи, размещение которых предусмотрено содержанием видов разрешенного использования с кодами 3.1.1, 3.2.3	не подлежит установлению	не подлежат установлению	не подлежит установлению	за исключением линейных объектов и входящих в их состав сооружений, расстояние до места допустимого размещения объекта капитального строительства от границы земельного участка, смежной с линией объекта улично-дорожной сети (улица, площадь, проспект, бульвар, шоссе) – 5 м; смежной с линией объекта улично-дорожной сети (проезд, переулок, тупик) – 3 м, смежной с территорией общего пользования садоводческого, огороднического некоммерческого объединения граждан, в котором находится земельный участок – 3 м; смежной с земельным другим участком – 3 м; землями, находящимися в государственной или муниципальной собственности (не относящимися к объектам улично-дорожной сети), – 3 м <***>	<***>
9.	Автомобильный транспорт (7.2)	размещение зданий и сооружений автомобильного транспорта. Содержание данного вида разрешенного	не подлежит установлению	не подлежат установлению	не подлежит установлению	расстояние до места допустимого размещения объекта капитального строительства от границы	<***>

1	2	3	4	5	6	7	8
		использования включает в себя содержание видов разрешенного использования с кодами 7.2.1–7.2.3				земельного участка, смежной с линией объекта улично-дорожной сети (улица, площадь, проспект, бульвар, шоссе) – 5 м; смежной с линией объекта улично-дорожной сети (проезд, переулок, тупик) – 3 м, смежной с территорией общего пользования садоводческого, огороднического некоммерческого объединения граждан, в котором находится земельный участок – 3 м; смежной с земельным другим участком – 3 м; землями, находящимися в государственной или муниципальной собственности (не относящимися к объектам улично-дорожной сети), – 3 м <***>	
10.	Размещение автомобильных дорог (7.2.1)	размещение автомобильных дорог за пределами населенных пунктов и технически связанных с ними сооружений, придорожных стоянок (парковок) транспортных средств в границах городских улиц и дорог, за исключением предусмотренных видами разрешенного использования	не подлежит установлению	не подлежат установлению	не подлежит установлению	не подлежат установлению	<***>

1	2	3	4	5	6	7	8
		с кодами 2.7.1, 4.9, 7.2.3, а также некапитальных сооружений, предназначенных для охраны транспортных средств; размещение объектов, предназначенных для размещения постов органов внутренних дел, ответственных за безопасность дорожного движения					
11.	Обслуживание перевозок пассажиров (7.2.2)	размещение зданий и сооружений, предназначенных для обслуживания пассажиров, за исключением объектов капитального строительства, размещение которых предусмотрено содержанием вида разрешенного использования с кодом 7.6	не подлежит установлению	не подлежат установлению	не подлежит установлению	расстояние до места допустимого размещения объекта капитального строительства от границы земельного участка, смежной с линией объекта улично-дорожной сети (улица, площадь, проспект, бульвар, шоссе) – 5 м; смежной с линией объекта улично-дорожной сети (проезд, переулок, тупик) – 3 м, смежной с территорией общего пользования садоводческого, огороднического некоммерческого объединения граждан, в котором находится земельный участок – 3 м; смежной с земельным другим участком – 3 м; землями, находящимися в государственной или	<***>

1	2	3	4	5	6	7	8
						муниципальной собственности (не относящимися к объектам улично-дорожной сети), – 3 м <***>	
12.	Стоянки транспорта общего пользования (7.2.3)	размещение стоянок транспортных средств, осуществляющих перевозки людей по установленному маршруту	не подлежит установлению	не подлежат установлению	не подлежит установлению	не подлежат установлению	<***>
13.	Обеспечение внутреннего правопорядка (8.3)	размещение объектов капитального строительства, необходимых для подготовки и поддержания в готовности органов внутренних дел и спасательных служб, в которых существует военизированная служба; размещение объектов гражданской обороны, за исключением объектов гражданской обороны, являющихся частями производственных зданий	не подлежит установлению	не подлежат установлению	на уровне поверхности земли – 60, ниже отметки земли – 90	расстояние до места допустимого размещения объекта капитального строительства от границы земельного участка, смежной с линией объекта улично-дорожной сети (улица, площадь, проспект, бульвар, шоссе) – 5 м; смежной с линией объекта улично-дорожной сети (проезд, переулок, тупик) – 3 м; смежной с территорией общего пользования садоводческого, огороднического некоммерческого объединения граждан, в котором находится земельный участок – 3 м; смежной с земельным другим участком – 3 м; землями, находящимися в государственной или муниципальной	<***>

1	2	3	4	5	6	7	8
						собственности (не относящимися к объектам улично-дорожной сети), – 3 м <***>	
14.	Резервные леса (10.4)	деятельность, связанная с охраной лесов	не подлежит установлению	не подлежат установлению	не подлежит установлению	не подлежат установлению	не подлежат установлению
Вспомогательные виды разрешенного использования территориальной зоны «Ж-4. Зона садоводческих, огороднических некоммерческих объединений граждан»							
15.	Предоставление коммунальных услуг (3.1.1)	размещение зданий и сооружений, обеспечивающих поставку воды, тепла, электричества, газа, отвод канализационных стоков, очистку и уборку объектов недвижимости (котельных, водозаборов, очистных сооружений, насосных станций, водопроводов, линий электропередач, трансформаторных подстанций, газопроводов, линий связи, телефонных станций, канализаций, стоянок, гаражей и мастерских для обслуживания уборочной и аварийной техники, сооружений, необходимых для сбора и плавки снега)	не подлежит установлению	не подлежат установлению	не подлежит установлению	не подлежат установлению	<***>
16.	Благоустройство территории (12.0.2)	размещение декоративных, технических, планировочных, конструктивных устройств, элементов озеленения, различных видов	не подлежит установлению	не подлежат установлению	не подлежит установлению	не подлежат установлению	<***>

1	2	3	4	5	6	7	8
		оборудования и оформления, малых архитектурных форм, некапитальных нестационарных строений и сооружений, информационных щитов и указателей, применяемых как составные части благоустройства территории, общественных туалетов					

<*> 1. При наличии установленных документацией по планировке территории:

красных линий расстояние до места допустимого размещения объекта капитального строительства определяется от красной линии улицы, площади, проспекта, бульвара, шоссе – 5 м; проезда, переулка, тупика – 3 м; для отдельно стоящих гаражей для собственных нужд – не подлежит установлению;

красных линий, установленных вне объектов улично-дорожной сети, в целях строительства (реконструкции) сооружений инженерной инфраструктуры – не подлежит установлению;

линий отступа от красных линий в целях определения мест допустимого размещения объектов капитального строительства (линии регулирования застройки) – соответствует линии регулирования застройки.

2. Для вида разрешенного использования «Для ведения садоводства (13.2)» в случае реконструкции в условиях сложившейся застройки допускается принимать существующие значения отступов от границы земельного участка, смежной с линией объекта улично-дорожной сети, по отношению ко всей границе земельного участка.

В случае реконструкции иных объектов капитального строительства в условиях сложившейся застройки допускается сохранение существующих отступов объекта капитального строительства от границы земельного участка, смежной с линией улично-дорожной сети, смежной с землями государственной или муниципальной собственности.

3. В случае строительства или реконструкции объекта капитального строительства место допустимого размещения данного объекта не может пересекать границы земельного участка и (или) установленные красные линии.

<***> Иные предельные параметры разрешенного строительства, реконструкции объектов капитального строительства, относящиеся ко всем видам разрешенного использования зоны Ж-4:

1. При размещении зданий, строений и сооружений в данной территориальной зоне должны соблюдаться установленные законодательством нормы пожарной безопасности, обеспечения санитарно-эпидемиологического благополучия населения, нормативные противопожарные и санитарно-эпидемиологические разрывы между зданиями, строениями и сооружениями, в том числе и расположенными на смежных земельных участках, а также технические регламенты, национальные стандарты и правила.

В случае реконструкции объекта капитального строительства, построенного до вступления в силу настоящих Правил, допускается сохранение существующих параметров объекта капитального строительства, если такая реконструкция не приводит к изменению внешних объемно-

пространственных характеристик объекта, без дополнительных разрешений и согласований.

2. Все строения в границах земельного участка должны быть обеспечены системами водоотведения с кровли с целью предотвращения подтопления смежных земельных участков и строений.

3. Требования к ограждению земельных участков, предназначенных для индивидуального жилищного строительства, ведения огородничества, садоводства:

высота ограждений земельных участков со стороны улично-дорожной сети должна быть не более 2,5 метра. Конструкция и внешний вид ограждения должны соответствовать решениям фасадов и применяемым отделочным материалам домовладения, расположенного на ограждаемом участке. Рекомендуется конструкцию и высоту ограждения выполнять единообразно на протяжении одного квартала с обеих сторон улицы;

ворота в заборе разрешается устанавливать только со стороны территорий общего пользования;

ограждения между смежными земельными участками должны быть высотой не более 2 метров и выполняться из свето-аэропрозрачного материала и должны быть проветриваемыми на высоту не менее 0,3 метра от уровня земли;

при условии соблюдения норм инсоляции и освещенности жилых помещений и по взаимному согласию смежных землепользователей допускается устройство сплошных ограждений из качественных и эстетически выполненных элементов. При общей толщине конструкции ограждения до 100 миллиметров ограждение допускается устанавливать по центру межевой границы участка, при большей толщине конструкции – смещать в сторону участка инициатора ограждения на величину превышения указанной нормы.

4. Минимальные расстояния от зданий, сооружений, коммуникаций, инженерных сетей до деревьев с диаметром кроны до 5 метров и кустарников приведены в таблице 32.

Таблица 32

Сооружение, здание, коммуникация, инженерная сеть	Расстояния до оси растения, м	
	деревя	кустарника
1	2	3
От наружных стен зданий и сооружений	5,0	1,5
От края тротуаров	0,7	0,5
От края проезжей части, улиц, кромок укрепленных полос, обочины дорог и бровок канав	2,0	1,0

1	2	3
От мачт и опор осветительной сети, колонн и эстакад	4,0	-
От подошвы откосов, террас	1,0	0,5
От подошвы и внутренней грани подпорных стенок	3,0	1,0
От подземных сетей:		
газопровода, канализации	1,5	-
теплотрасс	2,0	1,0
водопровода, дренажа	2,0	-
силовых кабелей и кабелей связи	2,0	0,7

Приведенные в таблице 32 нормы относятся к деревьям с диаметром кроны не более 5 метров и должны быть соответственно увеличены для деревьев большего диаметра на расстояние, превышающее диаметр кроны в 5 метров.

До границы смежного земельного участка расстояния по санитарно-бытовым условиям должны быть не менее: от стволов высокорослых деревьев – 4 метров, от стволов среднерослых деревьев – 2 метров, от кустарников – 1 метра.

5. Расстояние между жилым домом (строением) и границей смежного участка измеряется от цоколя жилого дома (строения) или от стены жилого дома (строения) при отсутствии цоколя, если элементы жилого дома (строения) – эркер, крыльцо, навес, свес крыши и другие элементы выступают не более чем на 0,5 метра от плоскости стены. Если элементы второго и последующих этажей жилого дома (строения) выступают более чем на 0,5 метра из плоскости наружной стены, расстояние между жилым домом (строением), красной линией, линией регулирования застройки и границей смежного участка измеряется от выступающих частей или от проекции их на землю (балконы, архитектурные элементы фасада здания второго и последующих этажей). Крыльцо, пандус, отмостка и любые выступающие части объектов капитального строительства при проекции их на землю должны располагаться в границах предоставленного (приобретенного) земельного участка.

6. Допустимые площади озелененной территории земельных участков определяются в соответствии с таблицей 33.

Таблица 33

№ п/п	Вид разрешенного использования земельного участка	Площадь озелененной территории, %
-------	---	-----------------------------------

1.	Для ведения садоводства	40 и более
2.	Для размещения прочих объектов, за исключением коммунальных объектов, объектов транспорта	10 и более
3.	Земельные участки (территории) общего пользования	не подлежит установлению

К озелененной территории земельного участка относятся части участка и (или) объекта капитального строительства, которые не заняты временными сооружениями, тротуарами или проездами с твердым покрытием и при этом полностью или частично покрыты зелеными насаждениями, доступными для всех пользователей объектов, расположенных на земельном участке.

Озелененная территория земельного участка может быть оборудована: площадками отдыха, детскими площадками, открытыми спортивными площадками, грунтовыми пешеходными дорожками, другими подобными объектами. Площадь, занимаемая объектами, которыми может быть оборудована озелененная территория земельного участка, не должна превышать 50 процентов площади озелененной территории.

Допускается частичное размещение элементов благоустройства и озеленения на эксплуатируемой кровле, при этом приоритетное значение имеет размещение элементов благоустройства и озеленения на уровне земли.

Используемая при благоустройстве территории земельного участка газонная решетка (бетонная, металлическая, полимерная и из других материалов) при подсчете площади озелененной территории земельного участка не учитывается.

Глава 11. ОБЩЕСТВЕННО-ДЕЛОВЫЕ ЗОНЫ

Статья 43. ОД-1. Общественно-деловые зоны

Зона выделена для размещения объектов капитального строительства в целях извлечения прибыли на основании торговой, банковской и иной предпринимательской деятельности, а также для размещения административных учреждений и объектов делового назначения, стоянок автомобилей. Требования к архитектурно-градостроительному облику объектов капитального строительства, а также порядок его согласования установлены статьей 25 настоящих Правил.

Виды разрешенного использования земельных участков и объектов капитального строительства общественно-деловых зон приведены в таблице 34 настоящих Правил.

Таблица 34

№ п/п	Наименование вида разрешенного использования земельного участка (код (числовое обозначение) вида разрешенного использования земельного участка)	Характеристика вида разрешенного использования	Предельные размеры земельных участков и предельные параметры разрешенного строительства, реконструкции объектов капитального строительства				
			Предельное количество этажей зданий, строений, сооружений	Предельные (минимальные и (или) максимальные) размеры земельных участков, в том числе их площадь, кв. м	Максимальный процент застройки в границах земельного участка	Минимальные отступы от границ земельных участков	Иные предельные параметры
1	2	3	4	5	6	7	8
Основные виды разрешенного использования территориальной зоны «ОД-1. Общественно-деловые зоны»							
1.	Хранение автотранспорта (2.7.1)	размещение отдельно стоящих и пристроенных гаражей, в том числе подземных, предназначенных для хранения автотранспорта, в том числе с разделением на машино-места, за исключением гаражей, размещение которых предусмотрено содержанием видов разрешенного использования с кодами 2.7.2, 4.9	для гаражей боксового типа, отдельно стоящих, в том числе в гаражных, гаражно-строительных кооперативах количество этажей – 2, из них этажность – 1; 5 – для подземных стоянок; 5 – для наземных стоянок	для гаража отдельно стоящего или боксового типа минимальная площадь земельного участка – 16 кв.м, максимальная площадь земельного участка – 40 кв. м включительно, в остальных случаях не подлежат установлению	не подлежит установлению	для гаражей боксового типа, отдельно стоящих расстояние до стены объекта капитального строительства от границ земельного участка не нормируется. Расстояние до стены подземной автостоянки от границы земельного участка, смежной с линией объекта улично-дорожной сети, не нормируется; смежной с другим земельным участком – 1 м; землями, находящимися в государственной или муниципальной собственности (не относящимися к объектам улично-дорожной сети), – 1 м.	<***>

1	2	3	4	5	6	7	8
						<p>Для наземных автостоянок расстояние до места допустимого размещения объекта капитального строительства от границы земельного участка, смежной с линией объекта улично-дорожной сети (улица, площадь, проспект, бульвар, шоссе) – 5 м; смежной с линией объекта улично-дорожной сети (проезд, переулок, тупик) – 3 м; смежной с другим земельным участком – 3 м; смежной с землями, находящимися в государственной или муниципальной собственности (не относящимися к объектам улично-дорожной сети), – 3 м <*></p>	
2.	Коммунальное обслуживание (3.1)	<p>размещение зданий и сооружений в целях обеспечения физических и юридических лиц коммунальными услугами. Содержание данного вида разрешенного использования включает в себя содержание видов разрешенного использования с кодами 3.1.1–3.1.2</p>	<p>количество этажей – 8, из них этажность – 5</p>	не подлежат установлению	не подлежит установлению	<p>за исключением линейных объектов и входящих в их состав сооружений, расстояние до места допустимого размещения объекта капитального строительства от границы земельного участка, смежной с линией объекта улично-дорожной сети (улица, площадь, проспект, бульвар, шоссе) - 5 м; смежной с линией объекта улично-дорожной сети (проезд, переулок, тупик) - 3 м; смежной с другим земельным участком – 3 м; смежной с</p>	<***>

1	2	3	4	5	6	7	8
						землями, находящимися в государственной или муниципальной собственности (не относящимися к объектам улично-дорожной сети), - 3 м <*>	
3.	Предоставление коммунальных услуг (3.1.1)	размещение зданий и сооружений, обеспечивающих поставку воды, тепла, электричества, газа, отвод канализационных стоков, очистку и уборку объектов недвижимости (котельных, водозаборов, очистных сооружений, насосных станций, водопроводов, линий электропередач, трансформаторных подстанций, газопроводов, линий связи, телефонных станций, канализаций, стоянок, гаражей и мастерских для обслуживания уборочной и аварийной техники, сооружений, необходимых для сбора и плавки снега)	не подлежит установлению	не подлежат установлению	не подлежит установлению	за исключением линейных объектов и входящих в их состав сооружений, расстояние до места допустимого размещения объекта капитального строительства от границы земельного участка, смежной с линией объекта улично-дорожной сети (улица, площадь, проспект, бульвар, шоссе) - 5 м; смежной с линией объекта улично-дорожной сети (проезд, переулок, тупик) - 3 м; смежной с другим земельным участком – 3 м; смежной с землями, находящимися в государственной или муниципальной собственности (не относящимися к объектам улично-дорожной сети), - 3 м <*>	<***>
4.	Административные здания организаций, обеспечивающих предоставление коммунальных услуг (3.1.2)	размещение зданий, предназначенных для приема физических и юридических лиц в связи с предоставлением им коммунальных услуг	количество этажей – 8, из них этажность – 5	не подлежат установлению	не подлежит установлению	за исключением линейных объектов и входящих в их состав сооружений, расстояние до места допустимого размещения объекта капитального строительства от границы земельного участка,	<***>

1	2	3	4	5	6	7	8
						смежной с линией объекта улично-дорожной сети (улица, площадь, проспект, бульвар, шоссе) - 5 м; смежной с линией объекта улично-дорожной сети (проезд, переулок, тупик) - 3 м; смежной с другим земельным участком – 3 м; смежной с землями, находящимися в государственной или муниципальной собственности (не относящимися к объектам улично-дорожной сети), - 3 м <*>	
5.	Социальное обслуживание (3.2)	размещение зданий, предназначенных для оказания гражданам социальной помощи. Содержание данного вида разрешенного использования включает в себя содержание видов разрешенного использования с кодами 3.2.1–3.2.4	количество этажей – 11, из них этажность – 8	не подлежат установлению	60	расстояние до места допустимого размещения объекта капитального строительства от границы земельного участка, смежной с линией объекта улично-дорожной сети (улица, площадь, проспект, бульвар, шоссе) - 5 м; смежной с линией объекта улично-дорожной сети (проезд, переулок, тупик) - 3 м; смежной с другим земельным участком – 3 м; смежной с землями, находящимися в государственной или муниципальной собственности (не относящимися к объектам улично-дорожной сети), - 3 м <*>	<***>
6.	Дома социального обслуживания (3.2.1)	размещение зданий, предназначенных для	количество этажей – 11,	не подлежат установлению	60	расстояние до места допустимого размещения	<***>

1	2	3	4	5	6	7	8
		<p>размещения домов престарелых, домов ребенка, детских домов, пунктов ночлега для бездомных граждан;</p> <p>размещение объектов капитального строительства для временного размещения вынужденных переселенцев, лиц, признанных беженцами</p>	<p>из них этажность – 8</p>			<p>объекта капитального строительства от границы земельного участка, смежной с линией объекта улично-дорожной сети (улица, площадь, проспект, бульвар, шоссе) - 5 м; смежной с линией объекта улично-дорожной сети (проезд, переулок, тупик) - 3 м; смежной с другим земельным участком – 3 м; смежной с землями, находящимися в государственной или муниципальной собственности (не относящимися к объектам улично-дорожной сети), - 3 м <*></p>	
7.	Оказание социальной помощи населению (3.2.2)	<p>размещение зданий, предназначенных для служб психологической и бесплатной юридической помощи, социальных, пенсионных и иных служб (службы занятости населения, пункты питания малоимущих граждан), в которых осуществляется прием граждан по вопросам оказания социальной помощи и назначения социальных или пенсионных выплат, а также для размещения общественных некоммерческих организаций: некоммерческих фондов,</p>	<p>количество этажей – 11, из них этажность – 8</p>	не подлежат установлению	60	<p>расстояние до места допустимого размещения объекта капитального строительства от границы земельного участка, смежной с линией объекта улично-дорожной сети (улица, площадь, проспект, бульвар, шоссе) - 5 м; смежной с линией объекта улично-дорожной сети (проезд, переулок, тупик) - 3 м; смежной с другим земельным участком – 3 м; смежной с землями, находящимися в государственной или муниципальной собственности (не относящимися к объектам улично-дорожной сети), - 3 м <*></p>	<***>

1	2	3	4	5	6	7	8
		благотворительных организаций, клубов по интересам					
8.	Оказание услуг связи (3.2.3)	размещение зданий, предназначенных для размещения пунктов оказания услуг почтовой, телеграфной, междугородней и международной телефонной связи	количество этажей – 11, из них этажность – 8	не подлежат установлению	60	расстояние до места допустимого размещения объекта капитального строительства от границы земельного участка, смежной с линией объекта улично-дорожной сети (улица, площадь, проспект, бульвар, шоссе) - 5 м; смежной с линией объекта улично-дорожной сети (проезд, переулок, тупик) - 3 м; смежной с другим земельным участком – 3 м; смежной с землями, находящимися в государственной или муниципальной собственности (не относящимися к объектам улично-дорожной сети), - 3 м <***>	<***>
9.	Общежития (3.2.4)	размещение зданий, предназначенных для размещения общежитий, предназначенных для проживания граждан на время их работы, службы или обучения, за исключением зданий, размещение которых предусмотрено содержанием вида разрешенного использования с кодом 4.7	количество этажей – 11, из них этажность – 8	не подлежат установлению	60	расстояние до места допустимого размещения объекта капитального строительства от границы земельного участка, смежной с линией объекта улично-дорожной сети (улица, площадь, проспект, бульвар, шоссе) - 5 м; смежной с линией объекта улично-дорожной сети (проезд, переулок, тупик) - 3 м; смежной с другим земельным участком – 3 м; смежной с	<***>

1	2	3	4	5	6	7	8
						землями, находящимися в государственной или муниципальной собственности (не относящимися к объектам улично-дорожной сети), - 3 м <***>	
10.	Бытовое обслуживание (3.3)	размещение объектов капитального строительства, предназначенных для оказания населению или организациям бытовых услуг (мастерские мелкого ремонта, ателье, бани, парикмахерские, прачечные, химчистки)	количество этажей – 11, из них этажность – 8	не подлежат установлению	60	расстояние до места допустимого размещения объекта капитального строительства от границы земельного участка, смежной с линией объекта улично-дорожной сети (улица, площадь, проспект, бульвар, шоссе) - 5 м; смежной с линией объекта улично-дорожной сети (проезд, переулок, тупик) - 3 м; смежной с другим земельным участком – 3 м; смежной с землями, находящимися в государственной или муниципальной собственности (не относящимися к объектам улично-дорожной сети), - 3 м <***>	<***> <****>
11.	Здравоохранение (3.4)	размещение объектов капитального строительства, предназначенных для оказания гражданам медицинской помощи. Содержание данного вида разрешенного использования включает в себя содержание видов разрешенного	количество этажей – 11, из них этажность – 8	не подлежат установлению	не подлежит установлению	расстояние до места допустимого размещения объекта капитального строительства от границы земельного участка, смежной с линией объекта улично-дорожной сети (улица, площадь, проспект, бульвар, шоссе) - 5 м; смежной с линией объекта улично-дорожной сети	<***>

1	2	3	4	5	6	7	8
		использования с кодами 3.4.1–3.4.2				(проезд, переулок, тупик) - 3 м; смежной с другим земельным участком – 3 м; смежной с землями, находящимися в государственной или муниципальной собственности (не относящимися к объектам улично-дорожной сети), - 3 м <*>	
12.	Амбулаторно-поликлиническое обслуживание (3.4.1)	размещение объектов капитального строительства, предназначенных для оказания гражданам амбулаторно-поликлинической медицинской помощи (поликлиники, фельдшерские пункты, пункты здравоохранения, центры матери и ребенка, диагностические центры, молочные кухни, станции донорства крови, клинические лаборатории)	количество этажей – 11, из них этажность – 8	не подлежат установлению	не подлежит установлению	расстояние до места допустимого размещения объекта капитального строительства от границы земельного участка, смежной с линией объекта улично-дорожной сети (улица, площадь, проспект, бульвар, шоссе) - 5 м; смежной с линией объекта улично-дорожной сети (проезд, переулок, тупик) - 3 м; смежной с другим земельным участком – 3 м; смежной с землями, находящимися в государственной или муниципальной собственности (не относящимися к объектам улично-дорожной сети), - 3 м <*>	<***>
13.	Стационарное медицинское обслуживание (3.4.2)	размещение объектов капитального строительства, предназначенных для оказания гражданам медицинской помощи в стационарах (больницы, родильные дома, диспансеры,	количество этажей – 11, из них этажность – 8	не подлежат установлению	не подлежит установлению	расстояние до места допустимого размещения объекта капитального строительства от границы земельного участка, смежной с линией объекта улично-дорожной сети (улица,	<***>

1	2	3	4	5	6	7	8
		научно-медицинские учреждения и прочие объекты, обеспечивающие оказание услуги по лечению в стационаре); размещение станций скорой помощи; размещение площадок санитарной авиации				площадь, проспект, бульвар, шоссе) - 5 м; смежной с линией объекта улично-дорожной сети (проезд, переулок, тупик) - 3 м; смежной с другим земельным участком – 3 м; смежной с землями, находящимися в государственной или муниципальной собственности (не относящимися к объектам улично-дорожной сети), - 3 м <*>	
14.	Культурное развитие (3.6)	размещение зданий и сооружений, предназначенных для размещения объектов культуры. Содержание данного вида разрешенного использования включает в себя содержание видов разрешенного использования с кодами 3.6.1–3.6.3	количество этажей – 11, из них этажность – 8	не подлежат установлению	60	расстояние до места допустимого размещения объекта капитального строительства от границы земельного участка, смежной с линией объекта улично-дорожной сети (улица, площадь, проспект, бульвар, шоссе) - 5 м; смежной с линией объекта улично-дорожной сети (проезд, переулок, тупик) - 3 м; смежной с другим земельным участком – 3 м; смежной с землями, находящимися в государственной или муниципальной собственности (не относящимися к объектам улично-дорожной сети), - 3 м <*>	<***>
15.	Объекты культурно-досуговой деятельности (3.6.1)	размещение зданий, предназначенных для размещения музеев, выставочных залов,	количество этажей – 11, из них этажность – 8	не подлежат установлению	60	расстояние до места допустимого размещения объекта капитального строительства от границы	<***>

1	2	3	4	5	6	7	8
		художественных галерей, домов культуры, библиотек, кинотеатров и кинозалов, театров, филармоний, концертных залов, планетариев				земельного участка, смежной с линией объекта улично-дорожной сети (улица, площадь, проспект, бульвар, шоссе) - 5 м; смежной с линией объекта улично-дорожной сети (проезд, переулок, тупик) - 3 м; смежной с другим земельным участком – 3 м; смежной с землями, находящимися в государственной или муниципальной собственности (не относящимися к объектам улично-дорожной сети), - 3 м <*>	
16.	Парки культуры и отдыха (3.6.2)	размещение парков культуры и отдыха	не подлежит установлению	не подлежат установлению	не подлежит установлению	не подлежат установлению	без размещения объектов капитального строительства <***>
17.	Цирки и зверинцы (3.6.3)	размещение зданий и сооружений для размещения цирков, зверинцев, зоопарков, зоосадов, океанариумов и осуществления сопутствующих видов деятельности по содержанию диких животных в неволе	количество этажей – 11, из них этажность – 8	не подлежат установлению	60	расстояние до места допустимого размещения объекта капитального строительства от границы земельного участка, смежной с линией объекта улично-дорожной сети (улица, площадь, проспект, бульвар, шоссе) - 5 м; смежной с линией объекта улично-дорожной сети (проезд, переулок, тупик) - 3 м; смежной с другим земельным участком – 3 м; смежной с землями, находящимися в государственной или	<***>

1	2	3	4	5	6	7	8
						муниципальной собственности (не относящимися к объектам улично-дорожной сети), - 3 м <*>	
18.	Общественное управление (3.8)	размещение зданий, предназначенных для размещения органов и организаций общественного управления. Содержание данного вида разрешенного использования включает в себя содержание видов разрешенного использования с кодами 3.8.1–3.8.2	количество этажей – 11, из них этажность – 8	не подлежат установлению	на уровне поверхности земли – 60, ниже отметки земли – 90	расстояние до места допустимого размещения объекта капитального строительства от границы земельного участка, смежной с линией объекта улично-дорожной сети (улица, площадь, проспект, бульвар, шоссе) - 5 м; смежной с линией объекта улично-дорожной сети (проезд, переулок, тупик) - 3 м; смежной с другим земельным участком – 3 м; смежной с землями, находящимися в государственной или муниципальной собственности (не относящимися к объектам улично-дорожной сети), - 3 м <*>	<***>
19.	Государственное управление (3.8.1)	размещение зданий, предназначенных для размещения государственных органов, государственного пенсионного фонда, органов местного самоуправления, судов, а также организаций, непосредственно обеспечивающих их деятельность или оказывающих	количество этажей – 11, из них этажность – 8	не подлежат установлению	на уровне поверхности земли – 60, ниже отметки земли – 90	расстояние до места допустимого размещения объекта капитального строительства от границы земельного участка, смежной с линией объекта улично-дорожной сети (улица, площадь, проспект, бульвар, шоссе) - 5 м; смежной с линией объекта улично-дорожной сети (проезд, переулок, тупик) - 3 м; смежной с другим земельным	<***>

1	2	3	4	5	6	7	8
		государственные и (или) муниципальные услуги				участком – 3 м; смежной с землями, находящимися в государственной или муниципальной собственности (не относящимися к объектам улично-дорожной сети), - 3 м <***>	
20.	Представительская деятельность (3.8.2)	размещение зданий, предназначенных для дипломатических представительств иностранных государств и субъектов Российской Федерации, консульских учреждений в Российской Федерации	количество этажей – 11, из них этажность – 8	не подлежат установлению	на уровне поверхности земли – 60, ниже отметки земли – 90	расстояние до места допустимого размещения объекта капитального строительства от границы земельного участка, смежной с линией объекта улично-дорожной сети (улица, площадь, проспект, бульвар, шоссе) - 5 м; смежной с линией объекта улично-дорожной сети (проезд, переулок, тупик) - 3 м; смежной с другим земельным участком – 3 м; смежной с землями, находящимися в государственной или муниципальной собственности (не относящимися к объектам улично-дорожной сети), - 3 м <***>	<***>
21.	Обеспечение научной деятельности (3.9)	размещение зданий и сооружений для обеспечения научной деятельности. Содержание данного вида разрешенного использования включает в себя содержание видов разрешенного использования с кодами 3.9.1–3.9.3	количество этажей – 11, из них этажность – 8	не подлежат установлению	не подлежит установлению	расстояние до места допустимого размещения объекта капитального строительства от границы земельного участка, смежной с линией объекта улично-дорожной сети (улица, площадь, проспект, бульвар, шоссе) - 5 м; смежной с линией	<***>

1	2	3	4	5	6	7	8
						<p>объекта улично-дорожной сети (проезд, переулок, тупик) - 3 м; смежной с другим земельным участком – 3 м; смежной с землями, находящимися в государственной или муниципальной собственности (не относящимися к объектам улично-дорожной сети), - 3 м <*></p>	
22.	<p>Обеспечение деятельности в области гидрометеорологии и смежных с ней областях (3.9.1)</p>	<p>размещение объектов капитального строительства, предназначенных для наблюдений за физическими и химическими процессами, происходящими в окружающей среде, определения ее гидрометеорологических, агрометеорологических и гелиогеофизических характеристик, уровня загрязнения атмосферного воздуха, почв, водных объектов, в том числе по гидробиологическим показателям, и околоземного – космического пространства, зданий и сооружений, используемых в области гидрометеорологии и смежных с ней областях (доплеровские метеорологические радиолокаторы,</p>	<p>количество этажей – 11, из них этажность – 8</p>	<p>не подлежат установлению</p>	<p>не подлежит установлению</p>	<p>расстояние до места допустимого размещения объекта капитального строительства от границы земельного участка, смежной с линией объекта улично-дорожной сети (улица, площадь, проспект, бульвар, шоссе) - 5 м; смежной с линией объекта улично-дорожной сети (проезд, переулок, тупик) - 3 м; смежной с другим земельным участком – 3 м; смежной с землями, находящимися в государственной или муниципальной собственности (не относящимися к объектам улично-дорожной сети), - 3 м <*></p>	<p><***></p>

1	2	3	4	5	6	7	8
		гидрологические посты и другие)					
23.	Проведение научных исследований (3.9.2)	размещение зданий и сооружений, предназначенных для проведения научных изысканий, исследований и разработок (научно-исследовательские и проектные институты, научные центры, инновационные центры, государственные академии наук, опытно-конструкторские центры, в том числе отраслевые)	количество этажей – 11, из них этажность – 8	не подлежат установлению	не подлежит установлению	расстояние до места допустимого размещения объекта капитального строительства от границы земельного участка, смежной с линией объекта улично-дорожной сети (улица, площадь, проспект, бульвар, шоссе) - 5 м; смежной с линией объекта улично-дорожной сети (проезд, переулок, тупик) - 3 м; смежной с другим земельным участком – 3 м; смежной с землями, находящимися в государственной или муниципальной собственности (не относящимися к объектам улично-дорожной сети), - 3 м <***>	<***>
24.	Проведение научных испытаний (3.9.3)	размещение зданий и сооружений для проведения изысканий, испытаний опытных промышленных образцов, для размещения организаций, осуществляющих научные изыскания, исследования и разработки, научные и селекционные работы, ведение сельского и лесного хозяйства для получения ценных с научной точки зрения образцов	количество этажей – 11, из них этажность – 8	не подлежат установлению	не подлежит установлению	расстояние до места допустимого размещения объекта капитального строительства от границы земельного участка, смежной с линией объекта улично-дорожной сети (улица, площадь, проспект, бульвар, шоссе) - 5 м; смежной с линией объекта улично-дорожной сети (проезд, переулок, тупик) - 3 м; смежной с другим земельным участком – 3 м; смежной с землями, находящимися в	<***>

1	2	3	4	5	6	7	8
		растительного и животного мира				государственной или муниципальной собственности (не относящимися к объектам улично-дорожной сети), - 3 м <*>	
25.	Деловое управление (4.1)	размещение объектов капитального строительства с целью: размещения объектов управленческой деятельности, не связанной с государственным или муниципальным управлением и оказанием услуг, а также с целью обеспечения совершения сделок, не требующих передачи товара в момент их совершения между организациями, в том числе биржевая деятельность (за исключением банковской и страховой деятельности)	количество этажей – 11, из них этажность – 8	не подлежат установлению	на уровне поверхности земли – 60, ниже отметки земли – 90	расстояние до места допустимого размещения объекта капитального строительства от границы земельного участка, смежной с линией объекта улично-дорожной сети (улица, площадь, проспект, бульвар, шоссе) - 5 м; смежной с линией объекта улично-дорожной сети (проезд, переулок, тупик) - 3 м; смежной с другим земельным участком – 3 м; смежной с землями, находящимися в государственной или муниципальной собственности (не относящимися к объектам улично-дорожной сети), - 3 м <*>	<***>
26.	Объекты торговли (торговые центры, торгово-развлекательные центры (комплексы) (4.2)	размещение объектов капитального строительства, общей площадью свыше 5000 кв. м с целью размещения одной или нескольких организаций, осуществляющих продажу товаров, и (или) оказание услуг в соответствии с содержанием видов разрешенного использования	количество этажей – 11, из них этажность – 8	не подлежат установлению	на уровне поверхности земли – 60, ниже отметки земли – 90	расстояние до места допустимого размещения объекта капитального строительства от границы земельного участка, смежной с линией объекта улично-дорожной сети (улица, площадь, проспект, бульвар, шоссе) - 5 м; смежной с линией объекта улично-дорожной сети (проезд, переулок, тупик) - 3 м;	<***>

1	2	3	4	5	6	7	8
		с кодами 4.5, 4.6, 4.8 – 4.8.2; размещение гаражей и (или) стоянок для автомобилей сотрудников и посетителей торгового центра				смежной с другим земельным участком – 3 м; смежной с землями, находящимися в государственной или муниципальной собственности (не относящимися к объектам улично-дорожной сети), - 3 м <*>	
27.	Магазины (4.4)	размещение объектов капитального строительства, предназначенных для продажи товаров, торговая площадь которых составляет до 5000 кв. м	количество этажей – 11, из них этажность – 8	минимальная площадь земельных участков – 200 кв. м, максимальная площадь земельных участков – не подлежит установлению	на уровне поверхности земли – 60, ниже отметки земли – 90	расстояние до места допустимого размещения объекта капитального строительства от границы земельного участка, смежной с линией объекта улично-дорожной сети (улица, площадь, проспект, бульвар, шоссе) - 5 м; смежной с линией объекта улично-дорожной сети (проезд, переулок, тупик) - 3 м; смежной с другим земельным участком – 3 м; смежной с землями, находящимися в государственной или муниципальной собственности (не относящимися к объектам улично-дорожной сети), - 3 м <*>	<***>
28.	Банковская и страховая деятельность (4.5)	размещение объектов капитального строительства, предназначенных для размещения организаций, оказывающих банковские и страховые услуги	количество этажей – 11, из них этажность – 8	не подлежат установлению	на уровне поверхности земли – 60, ниже отметки земли – 90	расстояние до места допустимого размещения объекта капитального строительства от границы земельного участка, смежной с линией объекта улично-дорожной сети (улица, площадь, проспект, бульвар,	<***>

1	2	3	4	5	6	7	8
						шоссе) - 5 м; смежной с линией объекта улично-дорожной сети (проезд, переулок, тупик) - 3 м; смежной с другим земельным участком – 3 м; смежной с землями, находящимися в государственной или муниципальной собственности (не относящимися к объектам улично-дорожной сети), - 3 м <*>	
29.	Общественное питание (4.6)	размещение объектов капитального строительства в целях устройства мест общественного питания (рестораны, кафе, столовые, закусочные, бары)	количество этажей – 6, из них этажность – 3	не подлежат установлению	60	расстояние до места допустимого размещения объекта капитального строительства от границы земельного участка, смежной с линией объекта улично-дорожной сети (улица, площадь, проспект, бульвар, шоссе) - 5 м; смежной с линией объекта улично-дорожной сети (проезд, переулок, тупик) - 3 м; смежной с другим земельным участком – 3 м; смежной с землями, находящимися в государственной или муниципальной собственности (не относящимися к объектам улично-дорожной сети), - 3 м <*>	<***>
30.	Гостиничное обслуживание (4.7)	размещение гостиниц	количество этажей – 11, из них этажность – 8	не подлежат установлению	на уровне поверхности земли – 60, ниже отметки земли – 90	расстояние до места допустимого размещения объекта капитального строительства от границы земельного участка, смежной с	<***>

1	2	3	4	5	6	7	8
						<p>линией объекта улично-дорожной сети (улица, площадь, проспект, бульвар, шоссе) - 5 м; смежной с линией объекта улично-дорожной сети (проезд, переулок, тупик) - 3 м; смежной с другим земельным участком – 3 м; смежной с землями, находящимися в государственной или муниципальной собственности (не относящимися к объектам улично-дорожной сети), - 3 м <*></p>	
31.	Развлекательные мероприятия (4.8.1)	<p>размещение зданий и сооружений, предназначенных для организации развлекательных мероприятий, путешествий, для размещения дискотек и танцевальных площадок, ночных клубов, аквапарков, боулинга, аттракционов и т. п., игровых автоматов (кроме игрового оборудования, используемого для проведения азартных игр), игровых площадок</p>	<p>количество этажей – 6, из них этажность – 3</p>	<p>не подлежат установлению</p>	<p>на уровне поверхности земли – 60, ниже отметки земли – 90</p>	<p>расстояние до места допустимого размещения объекта капитального строительства от границы земельного участка, смежной с линией объекта улично-дорожной сети (улица, площадь, проспект, бульвар, шоссе) - 5 м; смежной с линией объекта улично-дорожной сети (проезд, переулок, тупик) - 3 м; смежной с другим земельным участком – 3 м; смежной с землями, находящимися в государственной или муниципальной собственности (не относящимися к объектам улично-дорожной сети), - 3 м <*></p>	<p><***></p>

1	2	3	4	5	6	7	8
32.	Стоянка транспортных средств (4.9.2)	размещение стоянок (парковок) легковых автомобилей и других мототранспортных средств, в том числе мотоциклов, мотороллеров, мотоколясок, мопедов, скутеров, за исключением встроенных, пристроенных и встроенно-пристроенных стоянок	не подлежит установлению	не подлежат установлению	не подлежит установлению	не подлежат установлению	<***>
33.	Обеспечение спортивно-зрелищных мероприятий (5.1.1)	размещение спортивно-зрелищных зданий и сооружений, имеющих специальные места для зрителей от 500 мест (стадионов, дворцов спорта, ледовых дворцов, ипподромов)	количество этажей – 11, из них этажность – 8	не подлежат установлению	не подлежит установлению	расстояние до места допустимого размещения объекта капитального строительства от границы земельного участка, смежной с линией объекта улично-дорожной сети (улица, площадь, проспект, бульвар, шоссе) - 5 м; смежной с линией объекта улично-дорожной сети (проезд, переулок, тупик) - 3 м; смежной с другим земельным участком – 3 м; смежной с землями, находящимися в государственной или муниципальной собственности (не относящимися к объектам улично-дорожной сети), - 3 м <***>	<***>
34.	Обеспечение занятий спортом в помещениях (5.1.2)	размещение спортивных клубов, спортивных залов, бассейнов, физкультурно-оздоровительных комплексов в зданиях и сооружениях	количество этажей – 11, из них этажность – 8	не подлежат установлению	на уровне поверхности земли – 60, ниже отметки земли – 90	расстояние до места допустимого размещения объекта капитального строительства от границы земельного участка, смежной с линией объекта улично-	<***>

1	2	3	4	5	6	7	8
						<p>дорожной сети (улица, площадь, проспект, бульвар, шоссе) - 5 м; смежной с линией объекта улично-дорожной сети (проезд, переулок, тупик) - 3 м; смежной с другим земельным участком – 3 м; смежной с землями, находящимися в государственной или муниципальной собственности (не относящимися к объектам улично-дорожной сети), - 3 м <*></p>	
35.	Площадки для занятий спортом (5.1.3)	размещение площадок для занятия спортом и физкультурой на открытом воздухе (физкультурные площадки, беговые дорожки, поля для спортивной игры)	не подлежит установлению	не подлежат установлению	не подлежит установлению	не подлежат установлению	<***>
36.	Оборудованные площадки для занятий спортом (5.1.4)	размещение сооружений для занятия спортом и физкультурой на открытом воздухе (теннисные корты, автодромы, мотодромы, трамплины, спортивные стрельбища)	не подлежит установлению	не подлежат установлению	не подлежит установлению	не подлежат установлению	<***>
37.	Спортивные базы (5.1.7)	размещение спортивных баз и лагерей, в которых осуществляется спортивная подготовка длительно проживающих в них лиц	количество этажей – 11, из них этажность – 8	не подлежат установлению	не подлежит установлению	расстояние до места допустимого размещения объекта капитального строительства от границы земельного участка, смежной с линией объекта улично-дорожной сети (улица,	<***>

1	2	3	4	5	6	7	8
						площадь, проспект, бульвар, шоссе) - 5 м; смежной с линией объекта улично-дорожной сети (проезд, переулок, тупик) - 3 м; смежной с другим земельным участком – 3 м; смежной с землями, находящимися в государственной или муниципальной собственности (не относящимися к объектам улично-дорожной сети), - 3 м <*>	
38.	Связь (6.8)	размещение объектов связи, радиовещания, телевидения, включая воздушные радиорелейные, надземные и подземные кабельные линии связи, линии радиофикации, антенные поля, усилительные пункты на кабельных линиях связи, инфраструктуру спутниковой связи и телерадиовещания, за исключением объектов связи, размещение которых предусмотрено содержанием видов разрешенного использования с кодами 3.1.1, 3.2.3	не подлежит установлению	не подлежат установлению	не подлежит установлению	расстояние до места допустимого размещения объекта капитального строительства от границы земельного участка, смежной с линией объекта улично-дорожной сети (улица, площадь, проспект, бульвар, шоссе) - 5 м; смежной с линией объекта улично-дорожной сети (проезд, переулок, тупик) - 3 м; смежной с другим земельным участком – 3 м; смежной с землями, находящимися в государственной или муниципальной собственности (не относящимися к объектам улично-дорожной сети), - 3 м <*>	<***>
39.	Автомобильный транспорт (7.2)	размещение зданий и сооружений автомобильного транспорта.	не подлежит установлению	не подлежат установлению	не подлежит установлению	расстояние до места допустимого размещения объекта капитального строительства от границы	<***>

1	2	3	4	5	6	7	8
		<p>Содержание данного вида разрешенного использования включает в себя содержание видов разрешенного использования с кодами 7.2.1–7.2.3</p>				<p>земельного участка, смежной с линией объекта улично-дорожной сети (улица, площадь, проспект, бульвар, шоссе) - 5 м; смежной с линией объекта улично-дорожной сети (проезд, переулок, тупик) - 3 м; смежной с другим земельным участком – 3 м; смежной с землями, находящимися в государственной или муниципальной собственности (не относящимися к объектам улично-дорожной сети), - 3 м <***></p>	
40.	<p>Размещение автомобильных дорог (7.2.1)</p>	<p>размещение автомобильных дорог за пределами населенных пунктов и технически связанных с ними сооружений, придорожных стоянок (парковок) транспортных средств в границах городских улиц и дорог, за исключением предусмотренных видами разрешенного использования с кодами 2.7.1, 4.9, 7.2.3, а также некапитальных сооружений, предназначенных для охраны транспортных средств; размещение объектов, предназначенных для размещения постов органов внутренних дел, ответственных за</p>	<p>не подлежит установлению</p>	<p>не подлежат установлению</p>	<p>не подлежит установлению</p>	<p>не подлежат установлению</p>	<p><***></p>

1	2	3	4	5	6	7	8
		безопасность дорожного движения					
41.	Обслуживание перевозок пассажиров (7.2.2)	размещение зданий и сооружений, предназначенных для обслуживания пассажиров, за исключением объектов капитального строительства, размещение которых предусмотрено содержанием вида разрешенного использования с кодом 7.6	не подлежит установлению	не подлежат установлению	не подлежит установлению	расстояние до места допустимого размещения объекта капитального строительства от границы земельного участка, смежной с линией объекта улично-дорожной сети (улица, площадь, проспект, бульвар, шоссе) - 5 м; смежной с линией объекта улично-дорожной сети (проезд, переулок, тупик) - 3 м; смежной с другим земельным участком – 3 м; смежной с землями, находящимися в государственной или муниципальной собственности (не относящимися к объектам улично-дорожной сети), - 3 м <***>	<***>
42.	Стоянки транспорта общего пользования (7.2.3)	размещение стоянок транспортных средств, осуществляющих перевозки людей по установленному маршруту	не подлежит установлению	не подлежат установлению	не подлежит установлению	не подлежат установлению	<***>
43.	Обеспечение обороны и безопасности (8.0)	размещение объектов капитального строительства, необходимых для подготовки и поддержания в боевой готовности Вооруженных Сил Российской Федерации, других войск, воинских формирований и органов	количество этажей – 11, из них этажность – 8	не подлежат установлению	на уровне поверхности земли – 60, ниже отметки земли – 90	расстояние до места допустимого размещения объекта капитального строительства от границы земельного участка, смежной с линией объекта улично-дорожной сети (улица, площадь, проспект, бульвар,	<***>

1	2	3	4	5	6	7	8
		<p>управлений ими (размещение военных организаций, внутренних войск, учреждений и других объектов, дислокация войск и сил флота), проведение воинских учений и других мероприятий, направленных на обеспечение боевой готовности воинских частей; размещение зданий военных училищ, военных институтов, военных университетов, военных академий; размещение объектов, обеспечивающих осуществление таможенной деятельности</p>				<p>шоссе) - 5 м; смежной с линией объекта улично-дорожной сети (проезд, переулок, тупик) - 3 м; смежной с другим земельным участком – 3 м; смежной с землями, находящимися в государственной или муниципальной собственности (не относящимися к объектам улично-дорожной сети), - 3 м <***></p>	
44.	Обеспечение внутреннего правопорядка (8.3)	<p>размещение объектов капитального строительства, необходимых для подготовки и поддержания в готовности органов внутренних дел, Росгвардии и спасательных служб, в которых существует военизированная служба; размещение объектов гражданской обороны, за исключением объектов гражданской обороны, являющихся частями производственных зданий</p>	<p>количество этажей – 11, из них этажность – 8</p>	не подлежат установлению	<p>на уровне поверхности земли – 60, ниже отметки земли – 90</p>	<p>расстояние до места допустимого размещения объекта капитального строительства от границы земельного участка, смежной с линией объекта улично-дорожной сети (улица, площадь, проспект, бульвар, шоссе) - 5 м; смежной с линией объекта улично-дорожной сети (проезд, переулок, тупик) - 3 м; смежной с другим земельным участком – 3 м; смежной с землями, находящимися в государственной или муниципальной собственности (не относящимися к объектам</p>	<***>

1	2	3	4	5	6	7	8
						улично-дорожной сети), - 3 м <*>	
45.	Земельные участки (территории) общего пользования (12.0)	земельные участки общего пользования. Содержание данного вида разрешенного использования включает в себя содержание видов разрешенного использования с кодами 12.0.1–12.0.2	не подлежит установлению	не подлежат установлению	не подлежит установлению	не подлежат установлению	<***>
46.	Улично-дорожная сеть (12.0.1)	размещение объектов улично-дорожной сети: автомобильных дорог, трамвайных путей и пешеходных тротуаров в границах населенных пунктов, пешеходных переходов, бульваров, площадей, проездов, велодорожек и объектов велотранспортной и инженерной инфраструктуры; размещение придорожных стоянок (парковок) транспортных средств в границах городских улиц и дорог, за исключением предусмотренных видами разрешенного использования с кодами 2.7.1, 4.9, 7.2.3, а также некапитальных сооружений, предназначенных для охраны транспортных средств	не подлежит установлению	не подлежат установлению	не подлежит установлению	не подлежат установлению	<***>

1	2	3	4	5	6	7	8
47.	Благоустройство территории (12.0.2)	размещение декоративных, технических, планировочных, конструктивных устройств, элементов озеленения, различных видов оборудования и оформления, малых архитектурных форм, некапитальных нестационарных строений и сооружений, информационных щитов и указателей, применяемых как составные части благоустройства территории, общественных туалетов	не подлежит установлению	не подлежат установлению	не подлежит установлению	не подлежат установлению	<***>
Условно разрешенные виды использования территориальной зоны «ОД-1. Общественно-деловые зоны»							
48.	Среднеэтажная жилая застройка (2.5)	размещение многоквартирных домов этажностью не выше восьми этажей; благоустройство и озеленение; размещение подземных гаражей и автостоянок; обустройство спортивных и детских площадок, площадок для отдыха; размещение объектов обслуживания жилой застройки во встроенных, пристроенных и встроенно-пристроенных помещениях многоквартирного дома, если общая площадь таких помещений в	количество этажей – 11, из них этажность – 8	не подлежат установлению	на уровне поверхности земли – 60, ниже отметки земли – 90	расстояние до места допустимого размещения объекта капитального строительства от границы земельного участка, смежной с линией объекта улично-дорожной сети (улица, площадь, проспект, бульвар, шоссе) - 5 м; смежной с линией объекта улично-дорожной сети (проезд, переулок, тупик) - 3 м; смежной с другим земельным участком – 3 м; смежной с землями, находящимися в государственной или муниципальной собственности (не относящимися к объектам	между длинными сторонами жилых зданий принимаются расстояния (бытовые разрывы): для жилых зданий с количеством этажей 2 – 3 этажа - не менее 15 м; для жилых зданий с количеством этажей от 4 включительно – в соответствии с нормами инсоляции, освещенности и

1	2	3	4	5	6	7	8
		<p>многоквартирном доме не составляет более 20% общей площади помещений дома</p>				<p>улично-дорожной сети), - 3 м <*>. Расстояние до стены подземной части объекта капитального строительства от границы земельного участка, смежной с линией объекта улично-дорожной сети, не нормируется; смежной с другим земельным участком – 1 м; землями, находящимися в государственной или муниципальной собственности (не относящимися к объектам улично-дорожной сети), – 1 м</p>	<p>противопожарных требований, но не менее 20 м <*>. <***></p>
49.	<p>Многоэтажная жилая застройка (высотная застройка) (2.6)</p>	<p>размещение многоквартирных домов этажностью девять этажей и выше; благоустройство и озеленение придомовых территорий; обустройство спортивных и детских площадок, хозяйственных площадок и площадок для отдыха; размещение подземных гаражей и автостоянок, размещение объектов обслуживания жилой застройки во встроенных, пристроенных и встроенно-пристроенных помещениях многоквартирного дома в отдельных помещениях дома, если площадь таких помещений в</p>	<p>для центрального планировочного района количество этажей – 15, из них этажность – 12, в остальных случаях – не подлежит установлению</p>	<p>не подлежат установлению</p>	<p>на уровне поверхности земли – 60, ниже отметки земли – 90</p>	<p>расстояние до места допустимого размещения объекта капитального строительства от границы земельного участка, смежной с линией объекта улично-дорожной сети (улица, площадь, проспект, бульвар, шоссе) - 5 м; смежной с линией объекта улично-дорожной сети (проезд, переулок, тупик) - 3 м; смежной с другим земельным участком – 3 м; смежной с землями, находящимися в государственной или муниципальной собственности (не относящимися к объектам улично-дорожной сети), - 3 м <*>. Расстояние до стены подземной части объекта</p>	<p>между длинными сторонами жилых зданий с количеством этажей от 9 и выше принимаются расстояния в соответствии с нормами инсоляции, освещенности и противопожарных требований, но не менее 20 м <*>. <***></p>

1	2	3	4	5	6	7	8
		<p>многоквартирном доме не составляет более 15% от общей площади дома</p>				<p>капитального строительства от границы земельного участка, смежной с линией объекта улично-дорожной сети, не нормируется; смежной с другим земельным участком – 1 м; землями, находящимися в государственной или муниципальной собственности (не относящимися к объектам улично-дорожной сети), – 1 м</p>	
50.	<p>Хранение автотранспорта (2.7.1)</p>	<p>размещение отдельно стоящих и пристроенных гаражей, в том числе подземных, предназначенных для хранения автотранспорта, в том числе с разделением на машино-места, за исключением гаражей, размещение которых предусмотрено содержанием видов разрешенного использования с кодами 2.7.2, 4.9</p>	<p>для гаражей боксового типа, отдельно стоящих, в том числе в гаражных, гаражно-строительных кооперативах количество этажей – 2, из них этажность – 1; 5 – для подземных стоянок; 5 – для наземных стоянок</p>	<p>не подлежат установлению</p>	<p>не подлежит установлению</p>	<p>для гаражей боксового типа, отдельно стоящих расстояние до стены объекта капитального строительства от границ земельного участка не нормируется. Расстояние до стены подземной автостоянки от границы земельного участка, смежной с линией объекта улично-дорожной сети, не нормируется; смежной с другим земельным участком – 1 м; землями, находящимися в государственной или муниципальной собственности (не относящимися к объектам улично-дорожной сети), – 1 м. Для наземных автостоянок расстояние до места допустимого размещения объекта капитального строительства от границы земельного участка, смежной</p>	<p><***></p>

1	2	3	4	5	6	7	8
						<p>с линией объекта улично-дорожной сети (улица, площадь, проспект, бульвар, шоссе) – 5 м; смежной с линией объекта улично-дорожной сети (проезд, переулок, тупик) – 3 м; смежной с другим земельным участком – 3 м; смежной с землями, находящимися в государственной или муниципальной собственности (не относящимися к объектам улично-дорожной сети), – 3 м <*></p>	
51.	Бытовое обслуживание (3.3)	размещение объектов капитального строительства, предназначенных для оказания населению или организациям бытовых услуг (похоронные бюро)	количество этажей – 6, из них этажность – 3	не подлежат установлению	60	<p>расстояние до места допустимого размещения объекта капитального строительства от границы земельного участка, смежной с линией объекта улично-дорожной сети (улица, площадь, проспект, бульвар, шоссе) - 5 м; смежной с линией объекта улично-дорожной сети (проезд, переулок, тупик) - 3 м; смежной с другим земельным участком – 3 м; смежной с землями, находящимися в государственной или муниципальной собственности (не относящимися к объектам улично-дорожной сети), - 3 м <*></p>	<p><***> <****></p>

1	2	3	4	5	6	7	8
52.	Образование и просвещение (3.5)	размещение объектов капитального строительства, предназначенных для воспитания, образования и просвещения. Содержание данного вида разрешенного использования включает в себя содержание видов разрешенного использования с кодами 3.5.1–3.5.2	не подлежит установлению	не подлежат установлению	не подлежит установлению	расстояние до места допустимого размещения объекта капитального строительства от границы земельного участка, смежной с линией объекта улично-дорожной сети (улица, площадь, проспект, бульвар, шоссе) - 5 м; смежной с линией объекта улично-дорожной сети (проезд, переулок, тупик) - 3 м; смежной с другим земельным участком – 3 м; смежной с землями, находящимися в государственной или муниципальной собственности (не относящимися к объектам улично-дорожной сети), - 3 м <*>	<*> <***>
53.	Дошкольное, начальное и среднее общее образование (3.5.1)	размещение объектов капитального строительства, предназначенных для просвещения, дошкольного, начального и среднего общего образования (детские ясли, детские сады, школы, лицеи, гимназии, художественные, музыкальные школы, образовательные кружки и иные организации, осуществляющие деятельность по воспитанию, образованию и просвещению), в том числе зданий, спортивных	не подлежит установлению	не подлежат установлению	не подлежит установлению	расстояние до места допустимого размещения объекта капитального строительства от границы земельного участка, смежной с линией объекта улично-дорожной сети (улица, площадь, проспект, бульвар, шоссе) - 5 м; смежной с линией объекта улично-дорожной сети (проезд, переулок, тупик) - 3 м; смежной с другим земельным участком – 3 м; смежной с землями, находящимися в государственной или муниципальной собственности (не относящимися к объектам	<***>

1	2	3	4	5	6	7	8
		сооружений, предназначенных для занятия обучающихся физической культурой и спортом				улично-дорожной сети), - 3 м <*>	
54.	Среднее и высшее профессиональное образование (3.5.2)	размещение объектов капитального строительства, предназначенных для профессионального образования и просвещения (профессиональные технические училища, колледжи, художественные, музыкальные училища, общества знаний, институты, университеты, организации по переподготовке и повышению квалификации специалистов и иные организации, осуществляющие деятельность по образованию и просвещению, в том числе зданий, спортивных сооружений, предназначенных для занятия обучающихся физической культурой и спортом)	не подлежит установлению	не подлежат установлению	не подлежит установлению	расстояние до места допустимого размещения объекта капитального строительства от границы земельного участка, смежной с линией объекта улично-дорожной сети (улица, площадь, проспект, бульвар, шоссе) - 5 м; смежной с линией объекта улично-дорожной сети (проезд, переулок, тупик) - 3 м; смежной с другим земельным участком – 3 м; смежной с землями, находящимися в государственной или муниципальной собственности (не относящимися к объектам улично-дорожной сети), - 3 м <*>	<***>
55.	Религиозное использование (3.7)	размещение зданий и сооружений религиозного использования. Содержание данного вида разрешенного использования включает в себя содержание видов разрешенного использования с кодами 3.7.1–3.7.2	не подлежит установлению	не подлежат установлению	60	расстояние до места допустимого размещения объекта капитального строительства от границы земельного участка, смежной с линией объекта улично-дорожной сети (улица, площадь, проспект, бульвар,	<***>

1	2	3	4	5	6	7	8
						шоссе) - 5 м; смежной с линией объекта улично-дорожной сети (проезд, переулок, тупик) - 3 м; смежной с другим земельным участком – 3 м; смежной с землями, находящимися в государственной или муниципальной собственности (не относящимися к объектам улично-дорожной сети), - 3 м <*>	
56.	Осуществление религиозных обрядов (3.7.1)	размещение зданий и сооружений, предназначенных для совершения религиозных обрядов и церемоний (в том числе церкви, соборы, храмы, часовни, мечети, моельные дома, синагоги)	не подлежит установлению	не подлежат установлению	60	расстояние до места допустимого размещения объекта капитального строительства от границы земельного участка, смежной с линией объекта улично-дорожной сети (улица, площадь, проспект, бульвар, шоссе) - 5 м; смежной с линией объекта улично-дорожной сети (проезд, переулок, тупик) - 3 м; смежной с другим земельным участком – 3 м; смежной с землями, находящимися в государственной или муниципальной собственности (не относящимися к объектам улично-дорожной сети), - 3 м <*>	<***>
57.	Религиозное управление и образование (3.7.2)	размещение зданий, предназначенных для постоянного местонахождения духовных лиц, паломников и	не подлежит установлению	не подлежат установлению	60	расстояние до места допустимого размещения объекта капитального строительства от границы земельного участка, смежной с	<***>

1	2	3	4	5	6	7	8
		<p>послушников в связи с осуществлением ими религиозной службы, а также для осуществления благотворительной и религиозной образовательной деятельности (монастыри, скиты, дома священнослужителей, воскресные и религиозные школы, семинарии, духовные училища)</p>				<p>линией объекта улично-дорожной сети (улица, площадь, проспект, бульвар, шоссе) - 5 м; смежной с линией объекта улично-дорожной сети (проезд, переулок, тупик) - 3 м; смежной с другим земельным участком – 3 м; смежной с землями, находящимися в государственной или муниципальной собственности (не относящимися к объектам улично-дорожной сети), - 3 м <*></p>	
58.	Ветеринарное обслуживание (3.10)	<p>размещение объектов капитального строительства, предназначенных для оказания ветеринарных услуг, содержания или разведения животных, не являющихся сельскохозяйственными, под надзором человека. Содержание данного вида разрешенного использования включает в себя содержание видов разрешенного использования с кодами 3.10.1–3.10.2</p>	не подлежит установлению	не подлежат установлению	не подлежит установлению	<p>расстояние до места допустимого размещения объекта капитального строительства от границы земельного участка, смежной с линией объекта улично-дорожной сети (улица, площадь, проспект, бульвар, шоссе) - 5 м; смежной с линией объекта улично-дорожной сети (проезд, переулок, тупик) - 3 м; смежной с другим земельным участком – 3 м; смежной с землями, находящимися в государственной или муниципальной собственности (не относящимися к объектам улично-дорожной сети), - 3 м <*></p>	<***>
59.	Амбулаторное ветеринарное	размещение объектов капитального строительства,	не подлежит установлению	не подлежат установлению	не подлежит установлению	расстояние до места допустимого размещения	<***>

1	2	3	4	5	6	7	8
	обслуживание (3.10.1)	предназначенных для оказания ветеринарных услуг без содержания животных				объекта капитального строительства от границы земельного участка, смежной с линией объекта улично-дорожной сети (улица, площадь, проспект, бульвар, шоссе) - 5 м; смежной с линией объекта улично-дорожной сети (проезд, переулок, тупик) - 3 м; смежной с другим земельным участком – 3 м; смежной с землями, находящимися в государственной или муниципальной собственности (не относящимися к объектам улично-дорожной сети), - 3 м <*>	
60.	Приюты для животных (3.10.2)	размещение объектов капитального строительства, предназначенных для оказания ветеринарных услуг в стационаре; размещение объектов капитального строительства, предназначенных для содержания, разведения животных, не являющихся сельскохозяйственными, под надзором человека, оказания услуг по содержанию и лечению бездомных животных; размещение объектов капитального строительства, предназначенных для	не подлежит установлению	не подлежат установлению	не подлежит установлению	расстояние до места допустимого размещения объекта капитального строительства от границы земельного участка, смежной с линией объекта улично-дорожной сети (улица, площадь, проспект, бульвар, шоссе) - 5 м; смежной с линией объекта улично-дорожной сети (проезд, переулок, тупик) - 3 м; смежной с другим земельным участком – 3 м; смежной с землями, находящимися в государственной или муниципальной собственности (не относящимися к объектам улично-дорожной сети), - 3 м <*>	<***>

1	2	3	4	5	6	7	8
		организации гостиниц для животных					
61.	Рынки (4.3)	размещение объектов капитального строительства, сооружений, предназначенных для организации постоянной или временной торговли (ярмарка, рынок, базар), с учетом того, что каждое из торговых мест не располагает торговой площадью более 200 кв. м; размещение гаражей и (или) стоянок для автомобилей сотрудников и посетителей рынка	количество этажей – 6, из них этажность – 3	не подлежат установлению	не подлежит установлению	расстояние до места допустимого размещения объекта капитального строительства от границы земельного участка, смежной с линией объекта улично-дорожной сети (улица, площадь, проспект, бульвар, шоссе) - 5 м; смежной с линией объекта улично-дорожной сети (проезд, переулок, тупик) - 3 м; смежной с другим земельным участком – 3 м; смежной с землями, находящимися в государственной или муниципальной собственности (не относящимися к объектам улично-дорожной сети), - 3 м <*>	<***>
62.	Проведение азартных игр (4.8.2)	размещение зданий и сооружений, предназначенных для размещения букмекерских контор	количество этажей – 6, из них этажность – 3	не подлежат установлению	60	расстояние до места допустимого размещения объекта капитального строительства от границы земельного участка, смежной с линией объекта улично-дорожной сети (улица, площадь, проспект, бульвар, шоссе) - 5 м; смежной с линией объекта улично-дорожной сети (проезд, переулок, тупик) - 3 м; смежной с другим земельным участком – 3 м; смежной с землями, находящимися в	<***>

1	2	3	4	5	6	7	8
						государственной или муниципальной собственности (не относящимися к объектам улично-дорожной сети), - 3 м <*>	
63.	Служебные гаражи (4.9)	размещение постоянных или временных гаражей, стоянок для хранения служебного автотранспорта, используемого в целях осуществления видов деятельности, предусмотренных видами разрешенного использования с кодами 3.0, 4.0, а также для стоянки и хранения транспортных средств общего пользования, в том числе в депо	для гаражей боксового типа, отдельно стоящих количество этажей – 2, из них этажность – 1; 5 – для подземных стоянок; 5 – для наземных стоянок	минимальная площадь земельного участка – 18 кв. м, максимальная площадь земельного участка – не подлежит установлению	90	расстояние до места допустимого размещения объекта капитального строительства от границы земельного участка, смежной с линией объекта улично-дорожной сети (улица, площадь, проспект, бульвар, шоссе) - 5 м; смежной с линией объекта улично-дорожной сети (проезд, переулок, тупик) - 3 м; смежной с другим земельным участком – 3 м; смежной с землями, находящимися в государственной или муниципальной собственности (не относящимися к объектам улично-дорожной сети), - 3 м <*> Расстояние до стены подземной автостоянки от границы земельного участка, смежной с линией объекта улично-дорожной сети, не нормируется; смежной с другим земельным участком, землями, находящимися в государственной или муниципальной собственности (не относящимися к объектам улично-дорожной сети), – 1 м	<***>

1	2	3	4	5	6	7	8
64.	Заправка транспортных средств (4.9.1.1)	размещение автозаправочных станций; размещение магазинов сопутствующей торговли, зданий для организации общественного питания в качестве объектов дорожного сервиса	количество этажей – 5, из них этажность – 2	не подлежат установлению	не подлежит установлению	расстояние до места допустимого размещения объекта капитального строительства от границы земельного участка, смежной с линией объекта улично-дорожной сети (улица, площадь, проспект, бульвар, шоссе) - 5 м; смежной с линией объекта улично-дорожной сети (проезд, переулок, тупик) - 3 м; смежной с другим земельным участком – 3 м; смежной с землями, находящимися в государственной или муниципальной собственности (не относящимися к объектам улично-дорожной сети), - 3 м <***>	<***>
65.	Автомобильные мойки (4.9.1.3)	размещение автомобильных моек, а также размещение магазинов сопутствующей торговли	количество этажей – 5, из них этажность – 2	не подлежат установлению	не подлежит установлению	расстояние до места допустимого размещения объекта капитального строительства от границы земельного участка, смежной с линией объекта улично-дорожной сети (улица, площадь, проспект, бульвар, шоссе) - 5 м; смежной с линией объекта улично-дорожной сети (проезд, переулок, тупик) - 3 м; смежной с другим земельным участком – 3 м; смежной с землями, находящимися в государственной или муниципальной собственности (не относящимися к объектам	<***>

1	2	3	4	5	6	7	8
						улично-дорожной сети), - 3 м <*>	
66.	Ремонт автомобилей (4.9.1.4)	размещение мастерских, предназначенных для ремонта и обслуживания автомобилей, и прочих объектов дорожного сервиса, а также размещение магазинов сопутствующей торговли	количество этажей – 5, из них этажность – 2	не подлежат установлению	не подлежит установлению	расстояние до места допустимого размещения объекта капитального строительства от границы земельного участка, смежной с линией объекта улично-дорожной сети (улица, площадь, проспект, бульвар, шоссе) - 5 м; смежной с линией объекта улично-дорожной сети (проезд, переулок, тупик) - 3 м; смежной с другим земельным участком – 3 м; смежной с землями, находящимися в государственной или муниципальной собственности (не относящимися к объектам улично-дорожной сети), - 3 м <*>	<***>
67.	Выставочно-ярмарочная деятельность (4.10)	размещение объектов капитального строительства, сооружений, предназначенных для осуществления выставочно-ярмарочной и конгрессной деятельности, включая деятельность, необходимую для обслуживания указанных мероприятий (застройка экспозиционной площади, организация питания участников мероприятий)	количество этажей – 6, из них этажность – 3	не подлежат установлению	60	расстояние до места допустимого размещения объекта капитального строительства от границы земельного участка, смежной с линией объекта улично-дорожной сети (улица, площадь, проспект, бульвар, шоссе) - 5 м; смежной с линией объекта улично-дорожной сети (проезд, переулок, тупик) - 3 м; смежной с другим земельным участком – 3 м; смежной с землями, находящимися в	<***>

1	2	3	4	5	6	7	8
						государственной или муниципальной собственности (не относящимися к объектам улично-дорожной сети), - 3 м <***>	
Вспомогательные виды разрешенного использования территориальной зоны «ОД-1. Общественно-деловые зоны»							
68.	Предоставление коммунальных услуг (3.1.1)	размещение зданий и сооружений, обеспечивающих поставку воды, тепла, электричества, газа, отвод канализационных стоков, очистку и уборку объектов недвижимости (котельных, водозаборов, очистных сооружений, насосных станций, водопроводов, линий электропередач, трансформаторных подстанций, газопроводов, линий связи, телефонных станций, канализаций, стоянок, гаражей и мастерских для обслуживания уборочной и аварийной техники, сооружений, необходимых для сбора и плавки снега)	не подлежит установлению	не подлежат установлению	не подлежит установлению	не подлежат установлению	<***>
69.	Благоустройство территории (12.0.2)	размещение декоративных, технических, планировочных, конструктивных устройств, элементов озеленения, различных видов оборудования и оформления, малых архитектурных форм, некапитальных	не подлежит установлению	не подлежат установлению	не подлежит установлению	не подлежат установлению	<***>

1	2	3	4	5	6	7	8
		нестационарных строений и сооружений, информационных щитов и указателей, применяемых как составные части благоустройства территории, общественных туалетов					

<*> В условиях строительства и реконструкции, когда размеры земельных участков меньше установленных градостроительным регламентом минимальных размеров земельных участков либо конфигурация, инженерно-геологические или иные характеристики которых неблагоприятны для застройки, а также в целях соответствия архитектурно-градостроительному облику сложившейся застройки указанные расстояния могут быть сокращены при соблюдении требований технических регламентов, норм инсоляции, освещенности и противопожарных требований, а также обеспечении непросматриваемости жилых помещений из окна в окно.

<***> 1. При наличии установленных документацией по планировке территории:

красных линий расстояние до места допустимого размещения объекта капитального строительства определяется от красной линии улицы, площади, проспекта, бульвара, шоссе – 5 м; проезда, переулка, тупика – 3 м; для отдельно стоящих гаражей для собственных нужд – не подлежит установлению;

красных линий, установленных вне объектов улично-дорожной сети, в целях строительства (реконструкции) сооружений инженерной инфраструктуры – не подлежит установлению;

линий отступа от красных линий в целях определения мест допустимого размещения объектов капитального строительства (линии регулирования застройки) – соответствует линии регулирования застройки.

2. В случае реконструкции объектов капитального строительства в условиях сложившейся застройки допускается сохранение существующих отступов объекта капитального строительства от границы земельного участка, смежной с линией улично-дорожной сети, смежной с землями государственной или муниципальной собственности.

3. В случае строительства или реконструкции объекта капитального строительства место допустимого размещения данного объекта не может пересекать границы земельного участка и (или) установленные красные линии.

<***> Иные предельные параметры разрешенного строительства, реконструкции объектов капитального строительства, относящиеся ко всем видам разрешенного использования зоны ОД-1:

1. При размещении зданий, строений и сооружений в данной территориальной зоне должны соблюдаться установленные законодательством нормы пожарной безопасности, обеспечения санитарно-эпидемиологического благополучия населения, нормативные противопожарные и санитарно-эпидемиологические разрывы между зданиями, строениями и сооружениями, в том числе и расположенными на смежных земельных участках, а также технические регламенты, национальные стандарты и правила.

В случае реконструкции объекта капитального строительства, построенного до вступления в силу настоящих Правил, допускается

сохранение существующих параметров объекта капитального строительства, если такая реконструкция не приводит к изменению внешних объемно-пространственных характеристик объекта, без дополнительных разрешений и согласований.

2. Минимальные расстояния от зданий, сооружений, коммуникаций, инженерных сетей до деревьев с диаметром кроны до 5 метров и кустарников приведены в таблице 35.

Таблица 35

Сооружение, здание, коммуникация, инженерная сеть	Расстояния до оси растения, м	
	деревя	кустарника
От наружных стен зданий и сооружений	5,0	1,5
От наружных стен общеобразовательных организаций и дошкольных образовательных организаций	10,0	1,5
От края тротуаров	0,7	0,5
От края проезжей части, улиц, кромок укрепленных полос, обочины дорог и бровок канав	2,0	1,0
От мачт и опор осветительной сети, колонн и эстакад	4,0	-
От подошвы откосов, террас	1,0	0,5
От подошвы и внутренней грани подпорных стенок	3,0	1,0
От подземных сетей:		
газопровода, канализации	1,5	-
теплотрасс	2,0	1,0
водопровода, дренажа	2,0	-
силовых кабелей и кабелей связи	2,0	0,7

Приведенные в таблице 35 нормы относятся к деревьям с диаметром кроны не более 5 метров и должны быть соответственно увеличены для деревьев большего диаметра на расстояние, превышающее диаметр кроны в 5 метров.

До границы смежного земельного участка расстояния по санитарно-бытовым условиям должны быть не менее: от стволов высокорослых деревьев – 4 метров, от стволов среднерослых деревьев – 2 метров, от кустарников – 1 метра.

3. Расстояние между жилым домом (строением) и границей смежного

участка измеряется от цоколя жилого дома (строения) или от стены жилого дома (строения) при отсутствии цоколя, если элементы жилого дома (строения) – эркер, крыльцо, навес, свес крыши и другие элементы выступают не более чем на 0,5 метра от плоскости стены. Если элементы второго и последующих этажей жилого дома (строения) выступают более чем на 0,5 метра из плоскости наружной стены, расстояние между жилым домом (строением), красной линией, линией регулирования застройки и границей смежного участка измеряется от выступающих частей или от проекции их на землю (балконы, архитектурные элементы фасада здания второго и последующих этажей). Крыльцо, пандус, отмостка и любые выступающие части объектов капитального строительства при проекции их на землю должны располагаться в границах предоставленного (приобретенного) земельного участка.

4. Для многоквартирных жилых домов принимается норма расчета не менее 0,75 машино-места или парковочного места на одну квартиру стандартного жилья и не менее 1,5 машино-места или парковочного места на одну квартиру жилья бизнес-класса с размещением 100 процентов в границах земельного участка под многоквартирным домом. Размещение модульных быстровозводимых стоянок автомобилей механизированного, полумеханизированного типов не допускается.

Нормы расчета стоянок автомобилей для иных объектов определяются в соответствии с таблицей 36.

Таблица 36

№ п/п	Виды объекта	Расчетная единица	Число машино-мест и (или) парковочных мест на расчетную единицу
1	2	3	4
1.	Учреждения управления, кредитно-финансовые и юридические учреждения (деловое управление, банковская и страховая деятельность) в том числе с залами для посетителей	100 работающих	6 12
2.	Научные, проектные организации, офисы, специальные учебные заведения	100 работающих или учащихся	10
3.	Офисы с залами для посетителей	100 работающих	20
4.	Спортивные здания и сооружения: с трибунами зрителей без трибун для зрителей	100 мест	15 5
5.	Кинотеатры, концертные и выставочные залы, музеи	100 мест или посетителей	13

1	2	3	4
6.	Гостиницы	100 посетителей и персонала единовременно	6
7.	Магазины, торговые центры:	на 100 кв. м торговой площади	
	магазины торговой площадью не более 100 кв. м включительно		2
	магазины торговой площадью более 100 кв. м до 400 кв. м включительно		6
	магазины торговой площадью более 400 кв. м		10
8.	Рынки	50 торговых мест	23
9.	Предприятия бытового обслуживания	100 посетителей	6
10.	Рестораны, кафе вместимостью 15 посадочных мест и более	100 мест	13

По туристическим маршрутам города Ставрополя следует предусматривать стоянки туристических автобусов и легковых автомобилей, принадлежащих туристам. Указанные стоянки должны быть размещены с учетом обеспечения удобных подходов к объектам туристического осмотра, но не далее 500 метров от них и не нарушать целостный характер исторической среды.

5. Допустимые площади озелененной территории земельных участков определяются в соответствии с таблицей 37.

Таблица 37

№ п/п	Вид разрешенного использования земельного участка	Площадь озелененной территории, %
1.	Многоэтажная жилая застройка, среднеэтажная жилая застройка	25 и более
2.	Образование и просвещение	50 и более от площади территории, свободной от застройки и физкультурно-спортивных площадок
3.	Для размещения прочих объектов, за исключением коммунальных объектов, объектов транспорта	10 и более
4.	Земельные участки (территории) общего пользования	не подлежит установлению

К озелененной территории земельного участка относятся части участка и (или) объекта капитального строительства, которые не заняты временными сооружениями, тротуарами или проездами с твердым покрытием и при этом

полностью или частично покрыты зелеными насаждениями, доступными для всех пользователей объектов, расположенных на земельном участке.

Озелененная территория земельного участка может быть оборудована: площадками отдыха, детскими площадками, открытыми спортивными площадками, грунтовыми пешеходными дорожками, другими подобными объектами. Площадь, занимаемая объектами, которыми может быть оборудована озелененная территория земельного участка, не должна превышать 50 процентов площади озелененной территории.

Допускается частичное размещение элементов благоустройства и озеленения на эксплуатируемой кровле, при этом приоритетное значение имеет размещение элементов благоустройства и озеленения на уровне земли.

Используемая при благоустройстве территории земельного участка газонная решетка (бетонная, металлическая, полимерная и из других материалов) при подсчете площади озелененной территории земельного участка не учитывается.

<****> Использование земельных участков и объектов капитального строительства при предоставлении ритуальных услуг:

при предоставлении ритуальных услуг использование земельного участка и объекта капитального строительства осуществляется физическими и юридическими лицами в соответствии с требованиями законодательства с учетом ограничений, установленных настоящими Правилами и правилами благоустройства территории города Ставрополя;

похоронные бюро, организации, предоставляющие ритуальные услуги, следует размещать в специально выделенном для этих целей отдельно стоящем объекте капитального строительства, расположенном на земельном участке, вид разрешенного использования которого позволяет осуществление данного вида деятельности;

объекты капитального строительства, в которых осуществляется предоставление ритуальных услуг, размещаются при условии наличия зоны моральной защиты, которая обеспечивает визуальную защиту таких объектов, в том числе входы и выходы, закрывает их обзор со стороны территорий общего пользования, жилых домов, организаций, осуществляющих образовательную деятельность, медицинских организаций и организаций культуры, а также автомобильных дорог общего пользования.

Статья 44. ОД-2. Зона общественно-деловой застройки вдоль магистралей

Зона выделена для размещения объектов капитального строительства в целях извлечения прибыли на основании торговой, банковской и иной предпринимательской деятельности, а также для размещения административных учреждений и объектов делового назначения, стоянок автомобилей и объектов транспортного обслуживания. Требования к архитектурно-градостроительному облику объектов капитального

строительства, а также порядок его согласования установлены статьей 25 настоящих Правил.

Виды разрешенного использования земельных участков и объектов капитального строительства зоны общественно-деловой застройки вдоль магистралей приведены в таблице 38 настоящих Правил.

Таблица 38

№ п/п	Наименование вида разрешенного использования земельного участка (код (числовое обозначение) вида разрешенного использования земельного участка)	Характеристика вида разрешенного использования	Предельные размеры земельных участков и предельные параметры разрешенного строительства, реконструкции объектов капитального строительства				
			Предельное количество этажей зданий, строений, сооружений	Предельные (минимальные и (или) максимальные) размеры земельных участков, в том числе их площадь, кв. м	Максимальный процент застройки в границах земельного участка	Минимальные отступы от границ земельных участков	Иные предельные параметры
1	2	3	4	5	6	7	8
Основные виды разрешенного использования территориальной зоны «ОД-2. Зона общественно-деловой застройки вдоль магистралей»							
1.	Хранение автотранспорта (2.7.1)	размещение отдельно стоящих и пристроенных гаражей, в том числе подземных, предназначенных для хранения автотранспорта, в том числе с разделением на машино-места, за исключением гаражей, размещение которых предусмотрено содержанием видов разрешенного использования с кодами 2.7.2, 4.9	для гаражей боксового типа, отдельно стоящих, в том числе в гаражных, гаражно-строительных кооперативах количество этажей – 2, из них этажность – 1; 5 – для подземных стоянок; 5 – для наземных стоянок	для гаража отдельно стоящего или боксового типа минимальная площадь земельного участка – 16 кв.м, максимальная площадь земельного участка – 40 кв. м включительно, в остальных случаях не подлежат установлению	не подлежит установлению	для гаражей боксового типа, отдельно стоящих расстояние до стены объекта капитального строительства от границ земельного участка не нормируется. Расстояние до стены подземной автостоянки от границы земельного участка, смежной с линией объекта улично-дорожной сети, не нормируется; смежной с другим земельным участком – 1 м; землями, находящимися в государственной или муниципальной собственности (не относящимися к объектам улично-дорожной сети), – 1 м. Для наземных автостоянок расстояние до места	<***>

1	2	3	4	5	6	7	8
						<p>допустимого размещения объекта капитального строительства от границы земельного участка, смежной с линией объекта улично-дорожной сети (улица, площадь, проспект, бульвар, шоссе) – 5 м; смежной с линией объекта улично-дорожной сети (проезд, переулок, тупик) – 3 м; смежной с другим земельным участком – 3 м; смежной с землями, находящимися в государственной или муниципальной собственности (не относящимися к объектам улично-дорожной сети), – 3 м <***></p>	
2.	Коммунальное обслуживание (3.1)	<p>размещение зданий и сооружений в целях обеспечения физических и юридических лиц коммунальными услугами. Содержание данного вида разрешенного использования включает в себя содержание видов разрешенного использования с кодами 3.1.1–3.1.2</p>	<p>количество этажей – 8, из них этажность – 5</p>	не подлежат установлению	не подлежит установлению	<p>за исключением линейных объектов и входящих в их состав сооружений, расстояние до места допустимого размещения объекта капитального строительства от границы земельного участка, смежной с линией объекта улично-дорожной сети (улица, площадь, проспект, бульвар, шоссе) - 5 м; смежной с линией объекта улично-дорожной сети (проезд, переулок, тупик) - 3 м; смежной с другим земельным участком – 3 м; смежной с землями, находящимися в государственной или муниципальной собственности</p>	<***>

1	2	3	4	5	6	7	8
						(не относящимися к объектам улично-дорожной сети), - 3 м <*>	
3.	Предоставление коммунальных услуг (3.1.1)	размещение зданий и сооружений, обеспечивающих поставку воды, тепла, электричества, газа, отвод канализационных стоков, очистку и уборку объектов недвижимости (котельных, водозаборов, очистных сооружений, насосных станций, водопроводов, линий электропередач, трансформаторных подстанций, газопроводов, линий связи, телефонных станций, канализаций, стоянок, гаражей и мастерских для обслуживания уборочной и аварийной техники, сооружений, необходимых для сбора и плавки снега)	не подлежит установлению	не подлежат установлению	не подлежит установлению	за исключением линейных объектов и входящих в их состав сооружений, расстояние до места допустимого размещения объекта капитального строительства от границы земельного участка, смежной с линией объекта улично-дорожной сети (улица, площадь, проспект, бульвар, шоссе) - 5 м; смежной с линией объекта улично-дорожной сети (проезд, переулок, тупик) - 3 м; смежной с другим земельным участком – 3 м; смежной с землями, находящимися в государственной или муниципальной собственности (не относящимися к объектам улично-дорожной сети), - 3 м <*>	<***>
4.	Административные здания организаций, обеспечивающих предоставление коммунальных услуг (3.1.2)	размещение зданий, предназначенных для приема физических и юридических лиц в связи с предоставлением им коммунальных услуг	количество этажей – 8, из них этажность – 5	не подлежат установлению	не подлежит установлению	за исключением линейных объектов и входящих в их состав сооружений, расстояние до места допустимого размещения объекта капитального строительства от границы земельного участка, смежной с линией объекта улично-дорожной сети (улица, площадь, проспект, бульвар, шоссе) - 5 м;	<***>

1	2	3	4	5	6	7	8
						смежной с линией объекта улично-дорожной сети (проезд, переулок, тупик) - 3 м; смежной с другим земельным участком – 3 м; смежной с землями, находящимися в государственной или муниципальной собственности (не относящимися к объектам улично-дорожной сети), - 3 м <*>	
5.	Социальное обслуживание (3.2)	размещение зданий, предназначенных для оказания гражданам социальной помощи. Содержание данного вида разрешенного использования включает в себя содержание видов разрешенного использования с кодами 3.2.1–3.2.4	количество этажей – 8, из них этажность – 5	не подлежат установлению	60	расстояние до места допустимого размещения объекта капитального строительства от границы земельного участка, смежной с линией объекта улично-дорожной сети (улица, площадь, проспект, бульвар, шоссе) - 5 м; смежной с линией объекта улично-дорожной сети (проезд, переулок, тупик) - 3 м; смежной с другим земельным участком – 3 м; смежной с землями, находящимися в государственной или муниципальной собственности (не относящимися к объектам улично-дорожной сети), - 3 м <*>	<***>
6.	Дома социального обслуживания (3.2.1)	размещение зданий, предназначенных для размещения домов престарелых, домов ребенка, детских домов,	количество этажей – 8, из них этажность – 5	не подлежат установлению	60	расстояние до места допустимого размещения объекта капитального строительства от границы земельного участка, смежной с	<***>

1	2	3	4	5	6	7	8
		<p>пунктов ночлега для бездомных граждан; размещение объектов капитального строительства для временного размещения вынужденных переселенцев, лиц, признанных беженцами</p>				<p>линией объекта улично-дорожной сети (улица, площадь, проспект, бульвар, шоссе) - 5 м; смежной с линией объекта улично-дорожной сети (проезд, переулок, тупик) - 3 м; смежной с другим земельным участком – 3 м; смежной с землями, находящимися в государственной или муниципальной собственности (не относящимися к объектам улично-дорожной сети), - 3 м <*></p>	
7.	<p>Оказание социальной помощи населению (3.2.2)</p>	<p>размещение зданий, предназначенных для служб психологической и бесплатной юридической помощи, социальных, пенсионных и иных служб (службы занятости населения, пункты питания малоимущих граждан), в которых осуществляется прием граждан по вопросам оказания социальной помощи и назначения социальных или пенсионных выплат, а также для размещения общественных некоммерческих организаций: некоммерческих фондов, благотворительных</p>	<p>количество этажей – 8, из них этажность – 5</p>	<p>не подлежат установлению</p>	60	<p>расстояние до места допустимого размещения объекта капитального строительства от границы земельного участка, смежной с линией объекта улично-дорожной сети (улица, площадь, проспект, бульвар, шоссе) - 5 м; смежной с линией объекта улично-дорожной сети (проезд, переулок, тупик) - 3 м; смежной с другим земельным участком – 3 м; смежной с землями, находящимися в государственной или муниципальной собственности (не относящимися к объектам улично-дорожной сети), - 3 м <*></p>	<***>

1	2	3	4	5	6	7	8
		организаций, клубов по интересам					
8.	Оказание услуг связи (3.2.3)	размещение зданий, предназначенных для размещения пунктов оказания услуг почтовой, телеграфной, междугородней и международной телефонной связи	количество этажей – 8, из них этажность – 5	не подлежат установлению	60	расстояние до места допустимого размещения объекта капитального строительства от границы земельного участка, смежной с линией объекта улично-дорожной сети (улица, площадь, проспект, бульвар, шоссе) - 5 м; смежной с линией объекта улично-дорожной сети (проезд, переулок, тупик) - 3 м; смежной с другим земельным участком – 3 м; смежной с землями, находящимися в государственной или муниципальной собственности (не относящимися к объектам улично-дорожной сети), - 3 м <*>	<***>
9.	Общежития (3.2.4)	размещение зданий, предназначенных для размещения общежитий, предназначенных для проживания граждан на время их работы, службы или обучения, за исключением зданий, размещение которых предусмотрено содержанием вида разрешенного использования с кодом 4.7	количество этажей – 8, из них этажность – 5	не подлежат установлению	60	расстояние до места допустимого размещения объекта капитального строительства от границы земельного участка, смежной с линией объекта улично-дорожной сети (улица, площадь, проспект, бульвар, шоссе) - 5 м; смежной с линией объекта улично-дорожной сети (проезд, переулок, тупик) - 3 м; смежной с другим земельным участком – 3 м; смежной с землями, находящимися в	<***>

1	2	3	4	5	6	7	8
						государственной или муниципальной собственности (не относящимися к объектам улично-дорожной сети), - 3 м <*>	
10.	Бытовое обслуживание (3.3)	размещение объектов капитального строительства, предназначенных для оказания населению или организациям бытовых услуг (мастерские мелкого ремонта, ателье, бани, парикмахерские, прачечные, химчистки)	количество этажей – 8, из них этажность – 5	не подлежат установлению	60	расстояние до места допустимого размещения объекта капитального строительства от границы земельного участка, смежной с линией объекта улично-дорожной сети (улица, площадь, проспект, бульвар, шоссе) - 5 м; смежной с линией объекта улично-дорожной сети (проезд, переулок, тупик) - 3 м; смежной с другим земельным участком – 3 м; смежной с землями, находящимися в государственной или муниципальной собственности (не относящимися к объектам улично-дорожной сети), - 3 м <*>	<***> <****>
11.	Здравоохранение (3.4)	размещение объектов капитального строительства, предназначенных для оказания гражданам медицинской помощи. Содержание данного вида разрешенного использования включает в себя содержание видов	количество этажей – 8, из них этажность – 5	не подлежат установлению	не подлежит установлению	расстояние до места допустимого размещения объекта капитального строительства от границы земельного участка, смежной с линией объекта улично-дорожной сети (улица, площадь, проспект, бульвар, шоссе) - 5 м; смежной с линией объекта улично-дорожной сети (проезд, переулок, тупик) - 3 м; смежной	<***>

1	2	3	4	5	6	7	8
		разрешенного использования с кодами 3.4.1–3.4.2				с другим земельным участком – 3 м; смежной с землями, находящимися в государственной или муниципальной собственности (не относящимися к объектам улично-дорожной сети), - 3 м <*>	
12.	Амбулаторно-поликлиническое обслуживание (3.4.1)	размещение объектов капитального строительства, предназначенных для оказания гражданам амбулаторно-поликлинической медицинской помощи (поликлиники, фельдшерские пункты, пункты здравоохранения, центры матери и ребенка, диагностические центры, молочные кухни, станции донорства крови, клинические лаборатории)	количество этажей – 8, из них этажность – 5	не подлежат установлению	не подлежит установлению	расстояние до места допустимого размещения объекта капитального строительства от границы земельного участка, смежной с линией объекта улично-дорожной сети (улица, площадь, проспект, бульвар, шоссе) - 5 м; смежной с линией объекта улично-дорожной сети (проезд, переулок, тупик) - 3 м; смежной с другим земельным участком – 3 м; смежной с землями, находящимися в государственной или муниципальной собственности (не относящимися к объектам улично-дорожной сети), - 3 м <*>	<***>
13.	Стационарное медицинское обслуживание (3.4.2)	размещение объектов капитального строительства, предназначенных для оказания гражданам медицинской помощи в стационарах (больницы, родильные дома,	количество этажей – 8, из них этажность – 5	не подлежат установлению	не подлежит установлению	расстояние до места допустимого размещения объекта капитального строительства от границы земельного участка, смежной с линией объекта улично-дорожной сети (улица, площадь, проспект, бульвар, шоссе) - 5 м;	<***>

1	2	3	4	5	6	7	8
		диспансеры, научно-медицинские учреждения и прочие объекты, обеспечивающие оказание услуги по лечению в стационаре); размещение станций скорой помощи; размещение площадок санитарной авиации				смежной с линией объекта улично-дорожной сети (проезд, переулок, тупик) - 3 м; смежной с другим земельным участком – 3 м; смежной с землями, находящимися в государственной или муниципальной собственности (не относящимися к объектам улично-дорожной сети), - 3 м <***>	
14.	Культурное развитие (3.6)	размещение зданий и сооружений, предназначенных для размещения объектов культуры. Содержание данного вида разрешенного использования включает в себя содержание видов разрешенного использования с кодами 3.6.1–3.6.3	количество этажей – 8, из них этажность – 5	не подлежат установлению	на уровне поверхности земли – 60, ниже отметки земли – 90	расстояние до места допустимого размещения объекта капитального строительства от границы земельного участка, смежной с линией объекта улично-дорожной сети (улица, площадь, проспект, бульвар, шоссе) - 5 м; смежной с линией объекта улично-дорожной сети (проезд, переулок, тупик) - 3 м; смежной с другим земельным участком – 3 м; смежной с землями, находящимися в государственной или муниципальной собственности (не относящимися к объектам улично-дорожной сети), - 3 м <***>	<***>
15.	Объекты культурно-досуговой деятельности (3.6.1)	размещение зданий, предназначенных для размещения музеев, выставочных залов, художественных галерей,	количество этажей – 8, из них этажность – 5	не подлежат установлению	на уровне поверхности земли – 60, ниже отметки земли – 90	расстояние до места допустимого размещения объекта капитального строительства от границы земельного участка, смежной с	<***>

1	2	3	4	5	6	7	8
		домов культуры, библиотек, кинотеатров и кинозалов, театров, филармоний, концертных залов, планетариев				линией объекта улично-дорожной сети (улица, площадь, проспект, бульвар, шоссе) - 5 м; смежной с линией объекта улично-дорожной сети (проезд, переулок, тупик) - 3 м; смежной с другим земельным участком – 3 м; смежной с землями, находящимися в государственной или муниципальной собственности (не относящимися к объектам улично-дорожной сети), - 3 м <*>	
16.	Парки культуры и отдыха (3.6.2)	размещение парков культуры и отдыха	не подлежит установлению	не подлежат установлению	не подлежит установлению	не подлежат установлению	без размещения объектов капитального строительства <***>
17.	Цирки и зверинцы (3.6.3)	размещение зданий и сооружений для размещения цирков, зверинцев, зоопарков, зоосадов, океанариумов и осуществления сопутствующих видов деятельности по содержанию диких животных в неволе	количество этажей – 8, из них этажность – 5	не подлежат установлению	60	расстояние до места допустимого размещения объекта капитального строительства от границы земельного участка, смежной с линией объекта улично-дорожной сети (улица, площадь, проспект, бульвар, шоссе) - 5 м; смежной с линией объекта улично-дорожной сети (проезд, переулок, тупик) - 3 м; смежной с другим земельным участком – 3 м; смежной с землями, находящимися в государственной или муниципальной собственности (не относящимися к объектам	<***>

1	2	3	4	5	6	7	8
						улично-дорожной сети), - 3 м <*>	
18.	Общественное управление (3.8)	размещение зданий, предназначенных для размещения органов и организаций общественного управления. Содержание данного вида разрешенного использования включает в себя содержание видов разрешенного использования с кодами 3.8.1–3.8.2	количество этажей – 8, из них этажность – 5	не подлежат установлению	на уровне поверхности земли – 60, ниже отметки земли – 90	расстояние до места допустимого размещения объекта капитального строительства от границы земельного участка, смежной с линией объекта улично-дорожной сети (улица, площадь, проспект, бульвар, шоссе) - 5 м; смежной с линией объекта улично-дорожной сети (проезд, переулок, тупик) - 3 м; смежной с другим земельным участком – 3 м; смежной с землями, находящимися в государственной или муниципальной собственности (не относящимися к объектам улично-дорожной сети), - 3 м <*>	<***>
19.	Государственное управление (3.8.1)	размещение зданий, предназначенных для размещения государственных органов, государственного пенсионного фонда, органов местного самоуправления, судов, а также организаций, непосредственно обеспечивающих их деятельность или оказывающих	количество этажей – 8, из них этажность – 5	не подлежат установлению	на уровне поверхности земли – 60, ниже отметки земли – 90	расстояние до места допустимого размещения объекта капитального строительства от границы земельного участка, смежной с линией объекта улично-дорожной сети (улица, площадь, проспект, бульвар, шоссе) - 5 м; смежной с линией объекта улично-дорожной сети (проезд, переулок, тупик) - 3 м; смежной с другим земельным участком – 3 м; смежной с землями, находящимися в	<***>

1	2	3	4	5	6	7	8
		государственные и (или) муниципальные услуги				государственной или муниципальной собственности (не относящимися к объектам улично-дорожной сети), - 3 м <*>	
20.	Представительская деятельность (3.8.2)	размещение зданий, предназначенных для дипломатических представительств иностранных государств и субъектов Российской Федерации, консульских учреждений в Российской Федерации	количество этажей – 8, из них этажность – 5	не подлежат установлению	на уровне поверхности земли – 60, ниже отметки земли – 90	расстояние до места допустимого размещения объекта капитального строительства от границы земельного участка, смежной с линией объекта улично-дорожной сети (улица, площадь, проспект, бульвар, шоссе) - 5 м; смежной с линией объекта улично-дорожной сети (проезд, переулок, тупик) - 3 м; смежной с другим земельным участком – 3 м; смежной с землями, находящимися в государственной или муниципальной собственности (не относящимися к объектам улично-дорожной сети), - 3 м <*>	<***>
21.	Обеспечение научной деятельности (3.9)	размещение зданий и сооружений для обеспечения научной деятельности. Содержание данного вида разрешенного использования включает в себя содержание видов разрешенного использования с кодами 3.9.1–3.9.3	количество этажей – 8, из них этажность – 5	не подлежат установлению	не подлежит установлению	расстояние до места допустимого размещения объекта капитального строительства от границы земельного участка, смежной с линией объекта улично-дорожной сети (улица, площадь, проспект, бульвар, шоссе) - 5 м; смежной с линией объекта улично-дорожной сети (проезд, переулок, тупик) - 3 м; смежной	<***>

1	2	3	4	5	6	7	8
						с другим земельным участком – 3 м; смежной с землями, находящимися в государственной или муниципальной собственности (не относящимися к объектам улично-дорожной сети), - 3 м <*>	
22.	Деловое управление (4.1)	размещение объектов капитального строительства с целью: размещения объектов управленческой деятельности, не связанной с государственным или муниципальным управлением и оказанием услуг, а также с целью обеспечения совершения сделок, не требующих передачи товара в момент их совершения между организациями, в том числе биржевая деятельность (за исключением банковской и страховой деятельности)	количество этажей – 8, из них этажность – 5	не подлежат установлению	не подлежит установлению	расстояние до места допустимого размещения объекта капитального строительства от границы земельного участка, смежной с линией объекта улично-дорожной сети (улица, площадь, проспект, бульвар, шоссе) - 5 м; смежной с линией объекта улично-дорожной сети (проезд, переулок, тупик) - 3 м; смежной с другим земельным участком – 3 м; смежной с землями, находящимися в государственной или муниципальной собственности (не относящимися к объектам улично-дорожной сети), - 3 м <*>	<***>
23.	Объекты торговли (торговые центры, торгово-развлекательные центры (комплексы) (4.2)	размещение объектов капитального строительства, общей площадью свыше 5000 кв. м с целью размещения одной или нескольких организаций, осуществляющих продажу	количество этажей – 8, из них этажность – 5	не подлежат установлению	на уровне поверхности земли – 60, ниже отметки земли – 90	расстояние до места допустимого размещения объекта капитального строительства от границы земельного участка, смежной с линией объекта улично-дорожной сети (улица, площадь, проспект, бульвар, шоссе) - 5 м;	<***>

1	2	3	4	5	6	7	8
		товаров, и (или) оказание услуг в соответствии с содержанием видов разрешенного использования с кодами 4.5, 4.6, 4.8 – 4.8.2; размещение гаражей и (или) стоянок для автомобилей сотрудников и посетителей торгового центра				смежной с линией объекта улично-дорожной сети (проезд, переулок, тупик) - 3 м; смежной с другим земельным участком – 3 м; смежной с землями, находящимися в государственной или муниципальной собственности (не относящимися к объектам улично-дорожной сети), - 3 м <*>	
24.	Магазины (4.4)	размещение объектов капитального строительства, предназначенных для продажи товаров, торговая площадь которых составляет до 5000 кв. м	количество этажей – 8, из них этажность – 5	минимальная площадь земельных участков – 200 кв. м, максимальная площадь земельных участков – не подлежит установлению	на уровне поверхности земли – 60, ниже отметки земли – 90	расстояние до места допустимого размещения объекта капитального строительства от границы земельного участка, смежной с линией объекта улично-дорожной сети (улица, площадь, проспект, бульвар, шоссе) - 5 м; смежной с линией объекта улично-дорожной сети (проезд, переулок, тупик) - 3 м; смежной с другим земельным участком – 3 м; смежной с землями, находящимися в государственной или муниципальной собственности (не относящимися к объектам улично-дорожной сети), - 3 м <*>	<***>
25.	Банковская и страховая деятельность (4.5)	размещение объектов капитального строительства, предназначенных для размещения организаций,	количество этажей – 8, из них этажность – 5	не подлежат установлению	на уровне поверхности земли – 60, ниже отметки земли – 90	расстояние до места допустимого размещения объекта капитального строительства от границы земельного участка, смежной с	<***>

1	2	3	4	5	6	7	8
		оказывающих банковские и страховые услуги				<p>линией объекта улично-дорожной сети (улица, площадь, проспект, бульвар, шоссе) - 5 м; смежной с линией объекта улично-дорожной сети (проезд, переулок, тупик) - 3 м; смежной с другим земельным участком – 3 м; смежной с землями, находящимися в государственной или муниципальной собственности (не относящимися к объектам улично-дорожной сети), - 3 м <*></p>	
26.	Общественное питание (4.6)	размещение объектов капитального строительства в целях устройства мест общественного питания (рестораны, кафе, столовые, закусочные, бары)	количество этажей – 6, из них этажность – 3	не подлежат установлению	на уровне поверхности земли – 60, ниже отметки земли – 90	<p>расстояние до места допустимого размещения объекта капитального строительства от границы земельного участка, смежной с линией объекта улично-дорожной сети (улица, площадь, проспект, бульвар, шоссе) - 5 м; смежной с линией объекта улично-дорожной сети (проезд, переулок, тупик) - 3 м; смежной с другим земельным участком – 3 м; смежной с землями, находящимися в государственной или муниципальной собственности (не относящимися к объектам улично-дорожной сети), - 3 м <*></p>	<***>

1	2	3	4	5	6	7	8
27.	Гостиничное обслуживание (4.7)	размещение гостиниц	количество этажей – 8, из них этажность – 5	не подлежат установлению	на уровне поверхности земли – 60, ниже отметки земли – 90	расстояние до места допустимого размещения объекта капитального строительства от границы земельного участка, смежной с линией объекта улично-дорожной сети (улица, площадь, проспект, бульвар, шоссе) - 5 м; смежной с линией объекта улично-дорожной сети (проезд, переулок, тупик) - 3 м; смежной с другим земельным участком – 3 м; смежной с землями, находящимися в государственной или муниципальной собственности (не относящимися к объектам улично-дорожной сети), - 3 м <*>	<***>
28.	Развлекательные мероприятия (4.8.1)	размещение зданий и сооружений, предназначенных для организации развлекательных мероприятий, путешествий, для размещения дискотек и танцевальных площадок, ночных клубов, аквапарков, боулинга, аттракционов и т. п., игровых автоматов (кроме игрового оборудования, используемого для проведения азартных игр), игровых площадок	количество этажей – 6, из них этажность – 3	не подлежат установлению	на уровне поверхности земли – 60, ниже отметки земли – 90	расстояние до места допустимого размещения объекта капитального строительства от границы земельного участка, смежной с линией объекта улично-дорожной сети (улица, площадь, проспект, бульвар, шоссе) - 5 м; смежной с линией объекта улично-дорожной сети (проезд, переулок, тупик) - 3 м; смежной с другим земельным участком – 3 м; смежной с землями, находящимися в государственной или муниципальной собственности (не относящимися к объектам	<***>

1	2	3	4	5	6	7	8
						улично-дорожной сети), - 3 м <*>	
29.	Стоянка транспортных средств (4.9.2)	Размещение стоянок (парковок) легковых автомобилей и других мототранспортных средств, в том числе мотоциклов, мотороллеров, мотоколясок, мопедов, скутеров, за исключением встроенных, пристроенных и встроенно-пристроенных стоянок	не подлежит установлению	не подлежат установлению	не подлежит установлению	не подлежат установлению	<***>
30.	Связь (6.8)	размещение объектов связи, радиовещания, телевидения, включая воздушные радиорелейные, надземные и подземные кабельные линии связи, линии радификации, антенные поля, усилительные пункты на кабельных линиях связи, спутниковой связи и телерадиовещания инфраструктуру, за исключением объектов связи, размещение которых предусмотрено содержанием видов разрешенного использования с кодами 3.1.1, 3.2.3	не подлежит установлению	не подлежат установлению	не подлежит установлению	расстояние до места допустимого размещения объекта капитального строительства от границы земельного участка, смежной с линией объекта улично-дорожной сети (улица, площадь, проспект, бульвар, шоссе) - 5 м; смежной с линией объекта улично-дорожной сети (проезд, переулок, тупик) - 3 м; смежной с другим земельным участком – 3 м; смежной с землями, находящимися в государственной или муниципальной собственности (не относящимися к объектам улично-дорожной сети), - 3 м <*>	<***>

1	2	3	4	5	6	7	8
31.	Автомобильный транспорт (7.2)	размещение зданий и сооружений автомобильного транспорта. Содержание данного вида разрешенного использования включает в себя содержание видов разрешенного использования с кодами 7.2.1–7.2.3	не подлежит установлению	не подлежат установлению	не подлежит установлению	расстояние до места допустимого размещения объекта капитального строительства от границы земельного участка, смежной с линией объекта улично-дорожной сети (улица, площадь, проспект, бульвар, шоссе) - 5 м; смежной с линией объекта улично-дорожной сети (проезд, переулок, тупик) - 3 м; смежной с другим земельным участком – 3 м; смежной с землями, находящимися в государственной или муниципальной собственности (не относящимися к объектам улично-дорожной сети), - 3 м <*>	<***>
32.	Размещение автомобильных дорог (7.2.1)	размещение автомобильных дорог за пределами населенных пунктов и технически связанных с ними сооружений, придорожных стоянок (парковок) транспортных средств в границах городских улиц и дорог, за исключением предусмотренных видами разрешенного использования с кодами 2.7.1, 4.9, 7.2.3, а также некапитальных сооружений, предназначенных для	не подлежит установлению	не подлежат установлению	не подлежит установлению	не подлежат установлению	<***>

1	2	3	4	5	6	7	8
		охраны транспортных средств; размещение объектов, предназначенных для размещения постов органов внутренних дел, ответственных за безопасность дорожного движения					
33.	Обслуживание перевозок пассажиров (7.2.2)	размещение зданий и сооружений, предназначенных для обслуживания пассажиров, за исключением объектов капитального строительства, размещение которых предусмотрено содержанием вида разрешенного использования с кодом 7.6	не подлежит установлению	не подлежат установлению	не подлежит установлению	расстояние до места допустимого размещения объекта капитального строительства от границы земельного участка, смежной с линией объекта улично-дорожной сети (улица, площадь, проспект, бульвар, шоссе) - 5 м; смежной с линией объекта улично-дорожной сети (проезд, переулок, тупик) - 3 м; смежной с другим земельным участком – 3 м; смежной с землями, находящимися в государственной или муниципальной собственности (не относящимися к объектам улично-дорожной сети), - 3 м <*>	<***>
34.	Стоянки транспорта общего пользования (7.2.3)	размещение стоянок транспортных средств, осуществляющих перевозки людей по установленному маршруту	не подлежит установлению	не подлежат установлению	не подлежит установлению	не подлежат установлению	<***>

1	2	3	4	5	6	7	8
35.	Обеспечение обороны и безопасности (8.0)	<p>размещение объектов капитального строительства, необходимых для подготовки и поддержания в боевой готовности Вооруженных Сил Российской Федерации, других войск, воинских формирований и органов управлений ими (размещение военных организаций, внутренних войск, учреждений и других объектов, дислокация войск и сил флота), проведение воинских учений и других мероприятий, направленных на обеспечение боевой готовности воинских частей;</p> <p>размещение зданий военных училищ, военных институтов, военных университетов, военных академий;</p> <p>размещение объектов, обеспечивающих осуществление таможенной деятельности</p>	количество этажей – 8, из них этажность – 5	не подлежат установлению	на уровне поверхности земли – 60, ниже отметки земли – 90	<p>расстояние до места допустимого размещения объекта капитального строительства от границы земельного участка, смежной с линией объекта улично-дорожной сети (улица, площадь, проспект, бульвар, шоссе) - 5 м; смежной с линией объекта улично-дорожной сети (проезд, переулок, тупик) - 3 м; смежной с другим земельным участком – 3 м; смежной с землями, находящимися в государственной или муниципальной собственности (не относящимися к объектам улично-дорожной сети), - 3 м</p> <p><***></p>	<***>
36.	Обеспечение внутреннего правопорядка (8.3)	<p>размещение объектов капитального строительства, необходимых для подготовки и поддержания</p>	количество этажей – 8, из них этажность – 5	не подлежат установлению	на уровне поверхности земли – 60, ниже отметки земли – 90	<p>расстояние до места допустимого размещения объекта капитального строительства от границы земельного участка, смежной с</p>	<***>

1	2	3	4	5	6	7	8
		в готовности органов внутренних дел, Росгвардии и спасательных служб, в которых существует военизированная служба; размещение объектов гражданской обороны, за исключением объектов гражданской обороны, являющихся частями производственных зданий				линией объекта улично-дорожной сети (улица, площадь, проспект, бульвар, шоссе) - 5 м; смежной с линией объекта улично-дорожной сети (проезд, переулок, тупик) - 3 м; смежной с другим земельным участком – 3 м; смежной с землями, находящимися в государственной или муниципальной собственности (не относящимися к объектам улично-дорожной сети), - 3 м <*>	
37.	Земельные участки (территории) общего пользования (12.0)	земельные участки общего пользования. Содержание данного вида разрешенного использования включает в себя содержание видов разрешенного использования с кодами 12.0.1–12.0.2	не подлежит установлению	не подлежат установлению	не подлежит установлению	не подлежат установлению	<***>
38.	Улично-дорожная сеть (12.0.1)	размещение объектов улично-дорожной сети: автомобильных дорог, трамвайных путей и пешеходных тротуаров в границах населенных пунктов, пешеходных переходов, бульваров, площадей, проездов, велодорожек и объектов велотранспортной и инженерной инфраструктуры;	не подлежит установлению	не подлежат установлению	не подлежит установлению	не подлежат установлению	<***>

1	2	3	4	5	6	7	8
		размещение придорожных стоянок (парковок) транспортных средств в границах городских улиц и дорог, за исключением предусмотренных видами разрешенного использования с кодами 2.7.1, 4.9, 7.2.3, а также некапитальных сооружений, предназначенных для охраны транспортных средств					
39.	Благоустройство территории (12.0.2)	размещение декоративных, технических, планировочных, конструктивных устройств, элементов озеленения, различных видов оборудования и оформления, малых архитектурных форм, некапитальных нестационарных строений и сооружений, информационных щитов и указателей, применяемых как составные части благоустройства территории, общественных туалетов	не подлежит установлению	не подлежат установлению	не подлежит установлению	не подлежат установлению	<***>
Условно разрешенные виды использования территориальной зоны «ОД-2. Зона общественно-деловой застройки вдоль магистралей»							

1	2	3	4	5	6	7	8
40.	Хранение автотранспорта (2.7.1)	размещение отдельно стоящих и пристроенных гаражей, в том числе подземных, предназначенных для хранения автотранспорта, в том числе с разделением на машино-места, за исключением гаражей, размещение которых предусмотрено содержанием видов разрешенного использования с кодами 2.7.2, 4.9	для гаражей боксового типа, отдельно стоящих, в том числе в гаражных, гаражно-строительных кооперативах количество этажей – 2, из них этажность – 1; 5 – для подземных стоянок; 5 – для наземных стоянок	не подлежат установлению	не подлежит установлению	для гаражей боксового типа, отдельно стоящих расстояние до стены объекта капитального строительства от границ земельного участка не нормируется. Расстояние до стены подземной автостоянки от границы земельного участка, смежной с линией объекта улично-дорожной сети, не нормируется; смежной с другим земельным участком – 1 м; землями, находящимися в государственной или муниципальной собственности (не относящимися к объектам улично-дорожной сети), – 1 м. Для наземных автостоянок расстояние до места допустимого размещения объекта капитального строительства от границы земельного участка, смежной с линией объекта улично-дорожной сети (улица, площадь, проспект, бульвар, шоссе) – 5 м; смежной с линией объекта улично-дорожной сети (проезд, переулок, тупик) – 3 м; смежной с другим земельным участком – 3 м; смежной с землями, находящимися в государственной или муниципальной собственности (не относящимися к объектам	<***>

1	2	3	4	5	6	7	8
						улично-дорожной сети), – 3 м<***>	
41.	Бытовое обслуживание (3.3)	размещение объектов капитального строительства, предназначенных для оказания населению или организациям бытовых услуг (похоронные бюро)	количество этажей – 6, из них этажность – 3	не подлежат установлению	60	расстояние до места допустимого размещения объекта капитального строительства от границы земельного участка, смежной с линией объекта улично-дорожной сети (улица, площадь, проспект, бульвар, шоссе) - 5 м; смежной с линией объекта улично-дорожной сети (проезд, переулок, тупик) - 3 м; смежной с другим земельным участком – 3 м; смежной с землями, находящимися в государственной или муниципальной собственности (не относящимися к объектам улично-дорожной сети), - 3 м <***>	<***> <****>
42.	Дошкольное, начальное и среднее общее образование (3.5.1)	размещение объектов капитального строительства, предназначенных для просвещения, дошкольного, начального и среднего общего образования (детские ясли, детские сады, школы, лицеи, гимназии, художественные, музыкальные школы, образовательные кружки и иные организации, осуществляющие	не подлежит установлению	не подлежат установлению	не подлежит установлению	расстояние до места допустимого размещения объекта капитального строительства от границы земельного участка, смежной с линией объекта улично-дорожной сети (улица, площадь, проспект, бульвар, шоссе) - 5 м; смежной с линией объекта улично-дорожной сети (проезд, переулок, тупик) - 3 м; смежной с другим земельным участком – 3 м; смежной с землями, находящимися в	<***>

1	2	3	4	5	6	7	8
		<p>деятельность по воспитанию, образованию и просвещению), в том числе зданий, спортивных сооружений, предназначенных для занятия обучающихся физической культурой и спортом</p>				<p>государственной или муниципальной собственности (не относящимися к объектам улично-дорожной сети), - 3 м <*></p>	
43.	Среднее и высшее профессиональное образование (3.5.2)	<p>размещение объектов капитального строительства, предназначенных для профессионального образования и просвещения (профессиональные технические училища, колледжи, художественные, музыкальные училища, общества знаний, институты, университеты, организации по переподготовке и повышению квалификации специалистов и иные организации, осуществляющие деятельность по образованию и просвещению, в том числе зданий, спортивных сооружений, предназначенных для занятия обучающихся физической культурой и спортом)</p>	не подлежит установлению	не подлежат установлению	не подлежит установлению	<p>расстояние до места допустимого размещения объекта капитального строительства от границы земельного участка, смежной с линией объекта улично-дорожной сети (улица, площадь, проспект, бульвар, шоссе) - 5 м; смежной с линией объекта улично-дорожной сети (проезд, переулок, тупик) - 3 м; смежной с другим земельным участком – 3 м; смежной с землями, находящимися в государственной или муниципальной собственности (не относящимися к объектам улично-дорожной сети), - 3 м <*></p>	<*>

1	2	3	4	5	6	7	8
44.	Религиозное использование (3.7)	размещение зданий и сооружений религиозного использования. Содержание данного вида разрешенного использования включает в себя содержание видов разрешенного использования с кодами 3.7.1–3.7.2	не подлежит установлению	не подлежат установлению	60	расстояние до места допустимого размещения объекта капитального строительства от границы земельного участка, смежной с линией объекта улично-дорожной сети (улица, площадь, проспект, бульвар, шоссе) - 5 м; смежной с линией объекта улично-дорожной сети (проезд, переулок, тупик) - 3 м; смежной с другим земельным участком – 3 м; смежной с землями, находящимися в государственной или муниципальной собственности (не относящимися к объектам улично-дорожной сети), - 3 м <*>	<***>
45.	Осуществление религиозных обрядов (3.7.1)	размещение зданий и сооружений, предназначенных для совершения религиозных обрядов и церемоний (в том числе церкви, соборы, храмы, часовни, мечети, молельные дома, синагоги)	не подлежит установлению	не подлежат установлению	60	расстояние до места допустимого размещения объекта капитального строительства от границы земельного участка, смежной с линией объекта улично-дорожной сети (улица, площадь, проспект, бульвар, шоссе) - 5 м; смежной с линией объекта улично-дорожной сети (проезд, переулок, тупик) - 3 м; смежной с другим земельным участком – 3 м; смежной с землями, находящимися в государственной или муниципальной собственности (не относящимися к объектам	<***>

1	2	3	4	5	6	7	8
						улично-дорожной сети), - 3 м <*>	
46.	Религиозное управление и образование (3.7.2)	размещение зданий, предназначенных для постоянного местонахождения духовных лиц, паломников и послушников в связи с осуществлением ими религиозной службы, а также для осуществления благотворительной и религиозной образовательной деятельности (монастыри, скиты, дома священнослужителей, воскресные и религиозные школы, семинарии, духовные училища)	не подлежит установлению	не подлежат установлению	60	расстояние до места допустимого размещения объекта капитального строительства от границы земельного участка, смежной с линией объекта улично-дорожной сети (улица, площадь, проспект, бульвар, шоссе) - 5 м; смежной с линией объекта улично-дорожной сети (проезд, переулок, тупик) - 3 м; смежной с другим земельным участком – 3 м; смежной с землями, находящимися в государственной или муниципальной собственности (не относящимися к объектам улично-дорожной сети), - 3 м <*>	<***>
47.	Рынки (4.3)	размещение объектов капитального строительства, сооружений, предназначенных для организации постоянной или временной торговли (ярмарка, рынок, базар), с учетом того, что каждое из торговых мест не располагает торговой площадью более 200 кв. м; размещение гаражей и (или) стоянок для автомобилей	количество этажей – 6, из них этажность – 3	не подлежат установлению	не подлежит установлению	расстояние до места допустимого размещения объекта капитального строительства от границы земельного участка, смежной с линией объекта улично-дорожной сети (улица, площадь, проспект, бульвар, шоссе) - 5 м; смежной с линией объекта улично-дорожной сети (проезд, переулок, тупик) - 3 м; смежной с другим земельным участком – 3 м; смежной с землями, находящимися в	<***>

1	2	3	4	5	6	7	8
		сотрудников и посетителей рынка				государственной или муниципальной собственности (не относящимися к объектам улично-дорожной сети), - 3 м <*>	
48.	Проведение азартных игр (4.8.2)	размещение зданий и сооружений, предназначенных для размещения букмекерских контор	количество этажей – 6, из них этажность – 3	не подлежат установлению	60	расстояние до места допустимого размещения объекта капитального строительства от границы земельного участка, смежной с линией объекта улично-дорожной сети (улица, площадь, проспект, бульвар, шоссе) - 5 м; смежной с линией объекта улично-дорожной сети (проезд, переулок, тупик) - 3 м; смежной с другим земельным участком – 3 м; смежной с землями, находящимися в государственной или муниципальной собственности (не относящимися к объектам улично-дорожной сети), - 3 м <*>	<***>
49.	Служебные гаражи (4.9)	размещение постоянных или временных гаражей, стоянок для хранения служебного автотранспорта, используемого в целях осуществления видов деятельности, предусмотренных видами разрешенного использования	для гаражей боксового типа, отдельно стоящих количество этажей – 2, из них этажность – 1; 5 – для подземных стоянок;	минимальная площадь земельного участка – 18 кв. м, максимальная площадь земельного участка – не подлежит установлению	90	расстояние до места допустимого размещения объекта капитального строительства от границы земельного участка, смежной с линией объекта улично-дорожной сети (улица, площадь, проспект, бульвар, шоссе) - 5 м; смежной с линией объекта улично-дорожной сети (проезд, переулок, тупик) - 3 м; смежной	<***>

1	2	3	4	5	6	7	8
		с кодами 3.0, 4.0, а также для стоянки и хранения транспортных средств общего пользования, в том числе в депо	5 – для наземных стоянок			с другим земельным участком – 3 м; смежной с землями, находящимися в государственной или муниципальной собственности (не относящимися к объектам улично-дорожной сети), - 3 м <*> Расстояние до стены подземной автостоянки от границы земельного участка, смежной с линией объекта улично-дорожной сети, не нормируется; смежной с другим земельным участком, землями, находящимися в государственной или муниципальной собственности (не относящимися к объектам улично-дорожной сети), – 1 м	
50.	Заправка транспортных средств (4.9.1.1)	размещение автозаправочных станций; размещение магазинов сопутствующей торговли, зданий для организации общественного питания в качестве объектов дорожного сервиса	количество этажей – 5, из них этажность – 2	не подлежат установлению	не подлежит установлению	расстояние до места допустимого размещения объекта капитального строительства от границы земельного участка, смежной с линией объекта улично-дорожной сети (улица, площадь, проспект, бульвар, шоссе) - 5 м; смежной с линией объекта улично-дорожной сети (проезд, переулок, тупик) - 3 м; смежной с другим земельным участком – 3 м; смежной с землями, находящимися в государственной или муниципальной собственности	<*>

1	2	3	4	5	6	7	8
						(не относящимися к объектам улично-дорожной сети), - 3 м <*>	
51.	Автомобильные мойки (4.9.1.3)	размещение автомобильных моек, а также размещение магазинов сопутствующей торговли	количество этажей – 5, из них этажность – 2	не подлежат установлению	не подлежит установлению	расстояние до места допустимого размещения объекта капитального строительства от границы земельного участка, смежной с линией объекта улично-дорожной сети (улица, площадь, проспект, бульвар, шоссе) - 5 м; смежной с линией объекта улично-дорожной сети (проезд, переулок, тупик) - 3 м; смежной с другим земельным участком – 3 м; смежной с землями, находящимися в государственной или муниципальной собственности (не относящимися к объектам улично-дорожной сети), - 3 м <*>	<***>
52.	Ремонт автомобилей (4.9.1.4)	размещение мастерских, предназначенных для ремонта и обслуживания автомобилей, и прочих объектов дорожного сервиса, а также размещение магазинов сопутствующей торговли	количество этажей – 5, из них этажность – 2	не подлежат установлению	не подлежит установлению	расстояние до места допустимого размещения объекта капитального строительства от границы земельного участка, смежной с линией объекта улично-дорожной сети (улица, площадь, проспект, бульвар, шоссе) - 5 м; смежной с линией объекта улично-дорожной сети (проезд, переулок, тупик) - 3 м; смежной с другим земельным участком – 3 м; смежной с землями,	<***>

1	2	3	4	5	6	7	8
						находящимися в государственной или муниципальной собственности (не относящимися к объектам улично-дорожной сети), - 3 м <***>	
53.	Выставочно-ярмарочная деятельность (4.10)	размещение объектов капитального строительства, сооружений, предназначенных для осуществления выставочно-ярмарочной и конгрессной деятельности, включая деятельность, необходимую для обслуживания указанных мероприятий (застройка экспозиционной площади, организация питания участников мероприятий)	количество этажей – 6, из них этажность – 3	не подлежат установлению	60	расстояние до места допустимого размещения объекта капитального строительства от границы земельного участка, смежной с линией объекта улично-дорожной сети (улица, площадь, проспект, бульвар, шоссе) - 5 м; смежной с линией объекта улично-дорожной сети (проезд, переулок, тупик) - 3 м; смежной с другим земельным участком – 3 м; смежной с землями, находящимися в государственной или муниципальной собственности (не относящимися к объектам улично-дорожной сети), - 3 м <***>	<***>
54.	Обеспечение спортивно-зрелищных мероприятий (5.1.1)	размещение спортивно-зрелищных зданий и сооружений, имеющих специальные места для зрителей от 500 мест (стадионов, дворцов спорта, ледовых дворцов, ипподромов)	количество этажей – 8, из них этажность – 5	не подлежат установлению	не подлежит установлению	расстояние до места допустимого размещения объекта капитального строительства от границы земельного участка, смежной с линией объекта улично-дорожной сети (улица, площадь, проспект, бульвар, шоссе) - 5 м; смежной с линией объекта улично-дорожной сети (проезд,	<***>

1	2	3	4	5	6	7	8
						<p>переулок, тупик) - 3 м; смежной с другим земельным участком – 3 м; смежной с землями, находящимися в государственной или муниципальной собственности (не относящимися к объектам улично-дорожной сети), - 3 м <*></p>	
55.	Обеспечение занятий спортом в помещениях (5.1.2)	размещение спортивных клубов, спортивных залов, бассейнов, физкультурно-оздоровительных комплексов в зданиях и сооружениях	количество этажей – 8, из них этажность – 5	не подлежат установлению	на уровне поверхности земли – 60, ниже отметки земли – 90	расстояние до места допустимого размещения объекта капитального строительства от границы земельного участка, смежной с линией объекта улично-дорожной сети (улица, площадь, проспект, бульвар, шоссе) - 5 м; смежной с линией объекта улично-дорожной сети (проезд, переулок, тупик) - 3 м; смежной с другим земельным участком – 3 м; смежной с землями, находящимися в государственной или муниципальной собственности (не относящимися к объектам улично-дорожной сети), - 3 м <*>	<***>
56.	Площадки для занятий спортом (5.1.3)	размещение площадок для занятия спортом и физкультурой на открытом воздухе (физкультурные площадки, беговые дорожки, поля для спортивной игры)	не подлежит установлению	не подлежат установлению	не подлежит установлению	не подлежат установлению	<***>

1	2	3	4	5	6	7	8
57.	Оборудованные площадки для занятий спортом (5.1.4)	размещение сооружений для занятия спортом и физкультурой на открытом воздухе (теннисные корты, автодромы, мотодромы, трамплины, спортивные стрельбища)	не подлежит установлению	не подлежат установлению	не подлежит установлению	не подлежат установлению	<***>
58.	Спортивные базы (5.1.7)	размещение спортивных баз и лагерей, в которых осуществляется спортивная подготовка длительно проживающих в них лиц	количество этажей – 8, из них этажность – 5	не подлежат установлению	не подлежит установлению	расстояние до места допустимого размещения объекта капитального строительства от границы земельного участка, смежной с линией объекта улично-дорожной сети (улица, площадь, проспект, бульвар, шоссе) - 5 м; смежной с линией объекта улично-дорожной сети (проезд, переулок, тупик) - 3 м; смежной с другим земельным участком – 3 м; смежной с землями, находящимися в государственной или муниципальной собственности (не относящимися к объектам улично-дорожной сети), - 3 м <***>	<***>
Вспомогательные виды разрешенного использования территориальной зоны «ОД-2. Зона общественно-деловой застройки вдоль магистралей»							
59.	Предоставление коммунальных услуг (3.1.1)	размещение зданий и сооружений, обеспечивающих поставку воды, тепла, электричества, газа, отвод канализационных стоков, очистку и уборку объектов	не подлежит установлению	не подлежат установлению	не подлежит установлению	не подлежат установлению	<***>

1	2	3	4	5	6	7	8
		<p>недвижимости (котельных, водозаборов, очистных сооружений, насосных станций, водопроводов, линий электропередач, трансформаторных подстанций, газопроводов, линий связи, телефонных станций, канализаций, стоянок, гаражей и мастерских для обслуживания уборочной и аварийной техники, сооружений, необходимых для сбора и плавки снега)</p>					
60.	<p>Благоустройство территории (12.0.2)</p>	<p>размещение декоративных, технических, планировочных, конструктивных устройств, элементов озеленения, различных видов оборудования и оформления, малых архитектурных форм, некапитальных нестационарных строений и сооружений, информационных щитов и указателей, применяемых как составные части благоустройства территории, общественных туалетов</p>	<p>не подлежит установлению</p>	<p>не подлежат установлению</p>	<p>не подлежит установлению</p>	<p>не подлежат установлению</p>	<p><***></p>

<*> 1. При наличии установленных документацией по планировке территории:

красных линий расстояние до места допустимого размещения объекта капитального строительства определяется от красной линии улицы, площади, проспекта, бульвара, шоссе – 5 м; проезда, переулка, тупика – 3 м; для отдельно стоящих гаражей для собственных нужд – не подлежит установлению;

красных линий, установленных вне объектов улично-дорожной сети, в целях строительства (реконструкции) сооружений инженерной инфраструктуры – не подлежит установлению;

линий отступа от красных линий в целях определения мест допустимого размещения объектов капитального строительства (линии регулирования застройки) – соответствует линии регулирования застройки.

2. В случае реконструкции объектов капитального строительства в условиях сложившейся застройки допускается сохранение существующих отступов объекта капитального строительства от границы земельного участка, смежной с линией улично-дорожной сети, смежной с землями государственной или муниципальной собственности.

3. В случае строительства или реконструкции объекта капитального строительства место допустимого размещения данного объекта не может пересекать границы земельного участка и (или) установленные красные линии.

<***> Иные предельные параметры разрешенного строительства, реконструкции объектов капитального строительства, относящиеся ко всем видам разрешенного использования зоны ОД-2:

1. При размещении зданий, строений и сооружений в данной территориальной зоне должны соблюдаться установленные законодательством нормы пожарной безопасности, обеспечения санитарно-эпидемиологического благополучия населения, нормативные противопожарные и санитарно-эпидемиологические разрывы между зданиями, строениями и сооружениями, в том числе и расположенными на смежных земельных участках, а также технические регламенты, национальные стандарты и правила.

В случае реконструкции объекта капитального строительства, построенного до вступления в силу настоящих Правил, допускается сохранение существующих параметров объекта капитального строительства, если такая реконструкция не приводит к изменению внешних объемно-пространственных характеристик объекта, без дополнительных разрешений и согласований.

2. Минимальные расстояния от зданий, сооружений, коммуникаций, инженерных сетей до деревьев с диаметром кроны до 5 метров и кустарников приведены в таблице 39.

Таблица 39

Сооружение, здание, коммуникация, инженерная сеть	Расстояния до оси растения, м	
	деревя	кустарника
От наружных стен зданий и сооружений	5,0	1,5
От края тротуаров	0,7	0,5
От края проезжей части, улиц, кромок укрепленных полос, обочины дорог и бровок канав	2,0	1,0
От мачт и опор осветительной сети, колонн и эстакад	4,0	-
От подошвы откосов, террас	1,0	0,5
От подошвы и внутренней грани подпорных стенок	3,0	1,0
От подземных сетей:		
газопровода, канализации	1,5	-
теплотрасс	2,0	1,0
водопровода, дренажа	2,0	-
силовых кабелей и кабелей связи	2,0	0,7

Приведенные в таблице 39 нормы относятся к деревьям с диаметром кроны не более 5 метров и должны быть соответственно увеличены для деревьев большего диаметра на расстояние, превышающее диаметр кроны в 5 метров.

До границы смежного земельного участка расстояния по санитарно-бытовым условиям должны быть не менее: от стволов высокорослых деревьев – 4 метров, от стволов среднерослых деревьев – 2 метров, от кустарников – 1 метра.

3. Нормы расчета стоянок автомобилей для объектов данной территориальной зоны определяются в соответствии с таблицей 40.

Таблица 40

№ п/п	Виды объекта	Расчетная единица	Число машино-мест и (или) парковочных мест на расчетную единицу
1	2	3	4
1.	Учреждения управления, кредитно-финансовые и юридические учреждения (деловое управление, банковская и страховая деятельность)	100 работающих	6
	в том числе с залами для посетителей		12

1	2	3	4
2.	Научные, проектные организации, офисы, специальные учебные заведения	100 работающих или учащихся	10
3.	Офисы с залами для посетителей	100 работающих	20
4.	Спортивные здания и сооружения: с трибунами для зрителей без трибун для зрителей	100 мест	15 4
5.	Кинотеатры, концертные и выставочные залы, музеи	100 мест или посетителей	13
6.	Гостиницы	100 посетителей и персонала одновременно	6
7.	Магазины, торговые центры: магазины торговой площадью не более 100 кв. м включительно магазины торговой площадью более 100 кв. м до 400 кв. м включительно магазины торговой площадью более 400 кв. м	на 100 кв. м торговой площади	2 6 10
8.	Рынки	50 торговых мест	23
9.	Предприятия бытового обслуживания	100 посетителей	6
10.	Рестораны, кафе вместимостью 15 посадочных мест и более	100 мест	13

4. Допустимые площади озелененной территории земельных участков определяются в соответствии с таблицей 41.

Таблица 41

№ п/п	Вид разрешенного использования земельного участка	Площадь озелененной территории, %
1.	Образование и просвещение	50 и более от площади территории, свободной от застройки и физкультурно-спортивных площадок
2.	Для размещения прочих объектов, за исключением коммунальных объектов, объектов транспорта	10 и более
3.	Земельные участки (территории) общего пользования	не подлежит установлению

К озелененной территории земельного участка относятся части участка и (или) объекта капитального строительства, которые не заняты временными сооружениями, тротуарами или проездами с твердым покрытием и при этом

полностью или частично покрыты зелеными насаждениями, доступными для всех пользователей объектов, расположенных на земельном участке.

Озелененная территория земельного участка может быть оборудована площадками отдыха, детскими площадками, открытыми спортивными площадками, грунтовыми пешеходными дорожками, другими подобными объектами. Площадь, занимаемая объектами, которыми может быть оборудована озелененная территория земельного участка, не должна превышать 50 процентов площади озелененной территории.

Допускается частичное размещение элементов благоустройства и озеленения на эксплуатируемой кровле, при этом приоритетное значение имеет размещение элементов благоустройства и озеленения на уровне земли.

Используемая при благоустройстве территории земельного участка газонная решетка (бетонная, металлическая, полимерная и из других материалов) при подсчете площади озелененной территории земельного участка не учитывается.

Не подлежит установлению площадь озелененной территории для земельных участков (территории) общего пользования.

<****> Использование земельных участков и объектов капитального строительства при предоставлении ритуальных услуг:

при предоставлении ритуальных услуг использование земельного участка и объекта капитального строительства осуществляется физическими и юридическими лицами в соответствии с требованиями законодательства с учетом ограничений, установленных настоящими Правилами и правилами благоустройства территории города Ставрополя;

похоронные бюро, организации, предоставляющие ритуальные услуги, следует размещать в специально выделенном для этих целей отдельно стоящем объекте капитального строительства, расположенном на земельном участке, вид разрешенного использования которого позволяет осуществление данного вида деятельности;

объекты капитального строительства, в которых осуществляется предоставление ритуальных услуг, размещаются при условии наличия зоны моральной защиты, которая обеспечивает визуальную защиту таких объектов, в том числе входы и выходы, закрывает их обзор со стороны территорий общего пользования, жилых домов, организаций, осуществляющих образовательную деятельность, медицинских организаций и организаций культуры, а также автомобильных дорог общего пользования.

Статья 45. ОД-3. Многофункциональная общественно-деловая зона локальных центров обслуживания

Зона выделена для размещения объектов капитального строительства в целях извлечения прибыли на основании торговой, банковской и иной предпринимательской деятельности, а также для размещения административных учреждений и объектов делового назначения с широким

спектром коммерческих и обслуживающих функций, ориентированных на удовлетворение повседневных и периодических потребностей населения. Требования к архитектурно-градостроительному облику объектов капитального строительства, а также порядок его согласования установлены статьей 25 настоящих Правил.

Виды разрешенного использования земельных участков и объектов капитального строительства зоны многофункциональной общественно-деловой застройки локальных центров обслуживания приведены в таблице 42 настоящих Правил.

Таблица 42

№ п/п	Наименование вида разрешенного использования земельного участка (код (числовое обозначение) вида разрешенного использования земельного участка)	Характеристика вида разрешенного использования	Предельные размеры земельных участков и предельные параметры разрешенного строительства, реконструкции объектов капитального строительства				
			Предельное количество этажей зданий, строений, сооружений	Предельные (минимальные и (или) максимальные) размеры земельных участков, в том числе их площадь, кв. м	Максимальный процент застройки в границах земельного участка	Минимальные отступы от границ земельных участков	Иные предельные параметры
1	2	3	4	5	6	7	8
Основные виды разрешенного использования территориальной зоны «ОД-3. Многофункциональная общественно-деловая зона локальных центров обслуживания»							
1.	Хранение автотранспорта (2.7.1)	размещение отдельно стоящих и пристроенных гаражей, в том числе подземных, предназначенных для хранения автотранспорта, в том числе с разделением на машино-места, за исключением гаражей, размещение которых предусмотрено содержанием видов разрешенного использования с кодами 2.7.2, 4.9	для гаражей боксового типа, отдельно стоящих, в том числе в гаражных, гаражно-строительных кооперативах количество этажей – 2, из них этажность – 1; 5 – для подземных стоянок; 5 – для наземных стоянок	для гаража отдельно стоящего или боксового типа минимальная площадь земельного участка – 16 кв.м, максимальная площадь земельного участка – 40 кв. м включительно, в остальных случаях не подлежат установлению	не подлежит установлению	для гаражей боксового типа, отдельно стоящих расстояние до стены объекта капитального строительства от границ земельного участка не нормируется. Расстояние до стены подземной автостоянки от границы земельного участка, смежной с линией объекта улично-дорожной сети, не нормируется; смежной с другим земельным участком – 1 м; землями, находящимися в государственной или муниципальной собственности (не относящимися к объектам улично-дорожной сети), – 1 м.	<***>

1	2	3	4	5	6	7	8
						<p>Для наземных автостоянок расстояние до места допустимого размещения объекта капитального строительства от границы земельного участка, смежной с линией объекта улично-дорожной сети (улица, площадь, проспект, бульвар, шоссе) – 5 м; смежной с линией объекта улично-дорожной сети (проезд, переулок, тупик) – 3 м; смежной с другим земельным участком – 3 м; смежной с землями, находящимися в государственной или муниципальной собственности (не относящимися к объектам улично-дорожной сети), – 3 м <*></p>	
2.	Коммунальное обслуживание (3.1)	<p>размещение зданий и сооружений в целях обеспечения физических и юридических лиц коммунальными услугами. Содержание данного вида разрешенного использования включает в себя содержание видов разрешенного использования с кодами 3.1.1–3.1.2</p>	<p>количество этажей – 8, из них этажность – 5</p>	не подлежат установлению	не подлежит установлению	<p>за исключением линейных объектов и входящих в их состав сооружений, расстояние до места допустимого размещения объекта капитального строительства от границы земельного участка, смежной с линией объекта улично-дорожной сети (улица, площадь, проспект, бульвар, шоссе) - 5 м; смежной с линией объекта улично-дорожной сети (проезд, переулок, тупик) - 3 м; смежной с другим земельным участком – 3 м; смежной с землями, находящимися в</p>	<***>

1	2	3	4	5	6	7	8
						государственной или муниципальной собственности (не относящимися к объектам улично-дорожной сети), - 3 м <*>	
3.	Предоставление коммунальных услуг (3.1.1)	размещение зданий и сооружений, обеспечивающих поставку воды, тепла, электричества, газа, отвод канализационных стоков, очистку и уборку объектов недвижимости (котельных, водозаборов, очистных сооружений, насосных станций, водопроводов, линий электропередач, трансформаторных подстанций, газопроводов, линий связи, телефонных станций, канализаций, стоянок, гаражей и мастерских для обслуживания уборочной и аварийной техники, сооружений, необходимых для сбора и плавки снега)	не подлежит установлению	не подлежат установлению	не подлежит установлению	за исключением линейных объектов и входящих в их состав сооружений, расстояние до места допустимого размещения объекта капитального строительства от границы земельного участка, смежной с линией объекта улично-дорожной сети (улица, площадь, проспект, бульвар, шоссе) - 5 м; смежной с линией объекта улично-дорожной сети (проезд, переулок, тупик) - 3 м; смежной с другим земельным участком – 3 м; смежной с землями, находящимися в государственной или муниципальной собственности (не относящимися к объектам улично-дорожной сети), - 3 м <*>	<***>
4.	Административные здания организаций, обеспечивающих предоставление коммунальных услуг (3.1.2)	размещение зданий, предназначенных для приема физических и юридических лиц в связи с предоставлением им коммунальных услуг	количество этажей – 8, из них этажность – 5	не подлежат установлению	не подлежит установлению	за исключением линейных объектов и входящих в их состав сооружений, расстояние до места допустимого размещения объекта капитального строительства от границы земельного участка, смежной с линией объекта улично-дорожной сети (улица, площадь,	<***>

1	2	3	4	5	6	7	8
						<p>проспект, бульвар, шоссе) - 5 м; смежной с линией объекта улично-дорожной сети (проезд, переулок, тупик) - 3 м; смежной с другим земельным участком – 3 м; смежной с землями, находящимися в государственной или муниципальной собственности (не относящимися к объектам улично-дорожной сети), - 3 м <*></p>	
5.	Социальное обслуживание (3.2)	<p>размещение зданий, предназначенных для оказания гражданам социальной помощи. Содержание данного вида разрешенного использования включает в себя содержание видов разрешенного использования с кодами 3.2.1–3.2.4</p>	<p>количество этажей – 8, из них этажность – 5</p>	не подлежат установлению	60	<p>расстояние до места допустимого размещения объекта капитального строительства от границы земельного участка, смежной с линией объекта улично- дорожной сети (улица, площадь, проспект, бульвар, шоссе) - 5 м; смежной с линией объекта улично-дорожной сети (проезд, переулок, тупик) - 3 м; смежной с другим земельным участком – 3 м; смежной с землями, находящимися в государственной или муниципальной собственности (не относящимися к объектам улично-дорожной сети), - 3 м <*></p>	<***>
6.	Дома социального обслуживания (3.2.1)	<p>размещение зданий, предназначенных для размещения домов престарелых, домов ребенка,</p>	<p>количество этажей – 8, из них этажность – 5</p>	не подлежат установлению	60	<p>расстояние до места допустимого размещения объекта капитального строительства от границы</p>	<***>

1	2	3	4	5	6	7	8
		детских домов, пунктов ночлега для бездомных граждан; размещение объектов капитального строительства для временного размещения вынужденных переселенцев, лиц, признанных беженцами				земельного участка, смежной с линией объекта улично-дорожной сети (улица, площадь, проспект, бульвар, шоссе) - 5 м; смежной с линией объекта улично-дорожной сети (проезд, переулок, тупик) - 3 м; смежной с другим земельным участком – 3 м; смежной с землями, находящимися в государственной или муниципальной собственности (не относящимися к объектам улично-дорожной сети), - 3 м <*>	
7.	Оказание социальной помощи населению (3.2.2)	размещение зданий, предназначенных для служб психологической и бесплатной юридической помощи, социальных, пенсионных и иных служб (службы занятости населения, пункты питания малоимущих граждан), в которых осуществляется прием граждан по вопросам оказания социальной помощи и назначения социальных или пенсионных выплат, а также для размещения общественных некоммерческих организаций: некоммерческих фондов, благотворительных организаций, клубов по интересам	количество этажей – 8, из них этажность – 5	не подлежат установлению	60	расстояние до места допустимого размещения объекта капитального строительства от границы земельного участка, смежной с линией объекта улично-дорожной сети (улица, площадь, проспект, бульвар, шоссе) - 5 м; смежной с линией объекта улично-дорожной сети (проезд, переулок, тупик) - 3 м; смежной с другим земельным участком – 3 м; смежной с землями, находящимися в государственной или муниципальной собственности (не относящимися к объектам улично-дорожной сети), - 3 м <*>	<***>

1	2	3	4	5	6	7	8
8.	Оказание услуг связи (3.2.3)	размещение зданий, предназначенных для размещения пунктов оказания услуг почтовой, телеграфной, междугородней и международной телефонной связи	количество этажей – 8, из них этажность – 5	не подлежат установлению	60	расстояние до места допустимого размещения объекта капитального строительства от границы земельного участка, смежной с линией объекта улично-дорожной сети (улица, площадь, проспект, бульвар, шоссе) - 5 м; смежной с линией объекта улично-дорожной сети (проезд, переулок, тупик) - 3 м; смежной с другим земельным участком – 3 м; смежной с землями, находящимися в государственной или муниципальной собственности (не относящимися к объектам улично-дорожной сети), - 3 м <*>	<***>
9.	Общежития (3.2.4)	размещение зданий, предназначенных для размещения общежитий, предназначенных для проживания граждан на время их работы, службы или обучения, за исключением зданий, размещение которых предусмотрено содержанием вида разрешенного использования с кодом 4.7	количество этажей – 8, из них этажность – 5	не подлежат установлению	60	расстояние до места допустимого размещения объекта капитального строительства от границы земельного участка, смежной с линией объекта улично-дорожной сети (улица, площадь, проспект, бульвар, шоссе) - 5 м; смежной с линией объекта улично-дорожной сети (проезд, переулок, тупик) - 3 м; смежной с другим земельным участком – 3 м; смежной с землями, находящимися в государственной или муниципальной собственности (не относящимися к объектам	<***>

1	2	3	4	5	6	7	8
						улично-дорожной сети), - 3 м <***>	
10.	Бытовое обслуживание (3.3)	размещение объектов капитального строительства, предназначенных для оказания населению или организациям бытовых услуг (мастерские мелкого ремонта, ателье, бани, парикмахерские, прачечные, химчистки)	количество этажей – 8, из них этажность – 5	не подлежат установлению	60	расстояние до места допустимого размещения объекта капитального строительства от границы земельного участка, смежной с линией объекта улично-дорожной сети (улица, площадь, проспект, бульвар, шоссе) - 5 м; смежной с линией объекта улично-дорожной сети (проезд, переулок, тупик) - 3 м; смежной с другим земельным участком – 3 м; смежной с землями, находящимися в государственной или муниципальной собственности (не относящимися к объектам улично-дорожной сети), - 3 м <***>	<***> <****>
11.	Здравоохранение (3.4)	размещение объектов капитального строительства, предназначенных для оказания гражданам медицинской помощи. Содержание данного вида разрешенного использования включает в себя содержание видов разрешенного использования с кодами 3.4.1–3.4.2	количество этажей – 8, из них этажность – 5	не подлежат установлению	не подлежит установлению	расстояние до места допустимого размещения объекта капитального строительства от границы земельного участка, смежной с линией объекта улично-дорожной сети (улица, площадь, проспект, бульвар, шоссе) - 5 м; смежной с линией объекта улично-дорожной сети (проезд, переулок, тупик) - 3 м; смежной с другим земельным участком – 3 м; смежной с землями, находящимися в	<***>

1	2	3	4	5	6	7	8
						государственной или муниципальной собственности (не относящимися к объектам улично-дорожной сети), - 3 м <*>	
12.	Амбулаторно-поликлиническое обслуживание (3.4.1)	размещение объектов капитального строительства, предназначенных для оказания гражданам амбулаторно-поликлинической медицинской помощи (поликлиники, фельдшерские пункты, пункты здравоохранения, центры матери и ребенка, диагностические центры, молочные кухни, станции донорства крови, клинические лаборатории)	количество этажей – 8, из них этажность – 5	не подлежат установлению	не подлежит установлению	расстояние до места допустимого размещения объекта капитального строительства от границы земельного участка, смежной с линией объекта улично-дорожной сети (улица, площадь, проспект, бульвар, шоссе) - 5 м; смежной с линией объекта улично-дорожной сети (проезд, переулок, тупик) - 3 м; смежной с другим земельным участком – 3 м; смежной с землями, находящимися в государственной или муниципальной собственности (не относящимися к объектам улично-дорожной сети), - 3 м <*>	<***>
13.	Стационарное медицинское обслуживание (3.4.2)	размещение объектов капитального строительства, предназначенных для оказания гражданам медицинской помощи в стационарах (больницы, родильные дома, диспансеры, научно-медицинские учреждения и прочие объекты, обеспечивающие оказание услуги по лечению в	количество этажей – 8, из них этажность – 5	не подлежат установлению	не подлежит установлению	расстояние до места допустимого размещения объекта капитального строительства от границы земельного участка, смежной с линией объекта улично-дорожной сети (улица, площадь, проспект, бульвар, шоссе) - 5 м; смежной с линией объекта улично-дорожной сети (проезд, переулок, тупик) - 3 м; смежной	<***>

1	2	3	4	5	6	7	8
		станции); размещение станций скорой помощи; размещение площадок санитарной авиации				с другим земельным участком – 3 м; смежной с землями, находящимися в государственной или муниципальной собственности (не относящимися к объектам улично-дорожной сети), - 3 м <*>	
14.	Культурное развитие (3.6)	размещение зданий и сооружений, предназначенных для размещения объектов культуры. Содержание данного вида разрешенного использования включает в себя содержание видов разрешенного использования с кодами 3.6.1–3.6.3	количество этажей – 8, из них этажность – 5	не подлежат установлению	на уровне поверхности земли – 60, ниже отметки земли – 90	расстояние до места допустимого размещения объекта капитального строительства от границы земельного участка, смежной с линией объекта улично-дорожной сети (улица, площадь, проспект, бульвар, шоссе) - 5 м; смежной с линией объекта улично-дорожной сети (проезд, переулок, тупик) - 3 м; смежной с другим земельным участком – 3 м; смежной с землями, находящимися в государственной или муниципальной собственности (не относящимися к объектам улично-дорожной сети), - 3 м <*>	<***>
15.	Объекты культурно-досуговой деятельности (3.6.1)	размещение зданий, предназначенных для размещения музеев, выставочных залов, художественных галерей, домов культуры, библиотек, кинотеатров и кинозалов,	количество этажей – 8, из них этажность – 5	не подлежат установлению	на уровне поверхности земли – 60, ниже отметки земли – 90	расстояние до места допустимого размещения объекта капитального строительства от границы земельного участка, смежной с линией объекта улично-дорожной сети (улица, площадь, проспект, бульвар, шоссе) - 5 м;	<***>

1	2	3	4	5	6	7	8
		театров, филармоний, концертных залов, планетариев				смежной с линией объекта улично-дорожной сети (проезд, переулок, тупик) - 3 м; смежной с другим земельным участком – 3 м; смежной с землями, находящимися в государственной или муниципальной собственности (не относящимися к объектам улично-дорожной сети), - 3 м <*>	
16.	Парки культуры и отдыха (3.6.2)	размещение парков культуры и отдыха	не подлежит установлению	не подлежат установлению	не подлежит установлению	не подлежат установлению	без размещения объектов капитального строительства <***>
17.	Цирки и зверинцы (3.6.3)	размещение зданий и сооружений для размещения цирков, зверинцев, зоопарков, зоосадов, океанариумов и осуществления сопутствующих видов деятельности по содержанию диких животных в неволе	количество этажей – 8, из них этажность – 5	не подлежат установлению	60	расстояние до места допустимого размещения объекта капитального строительства от границы земельного участка, смежной с линией объекта улично- дорожной сети (улица, площадь, проспект, бульвар, шоссе) - 5 м; смежной с линией объекта улично-дорожной сети (проезд, переулок, тупик) - 3 м; смежной с другим земельным участком – 3 м; смежной с землями, находящимися в государственной или муниципальной собственности (не относящимися к объектам улично-дорожной сети), - 3 м <*>	<***>

1	2	3	4	5	6	7	8
18.	Общественное управление (3.8)	размещение зданий, предназначенных для размещения органов и организаций общественного управления. Содержание данного вида разрешенного использования включает в себя содержание видов разрешенного использования с кодами 3.8.1–3.8.2	количество этажей – 8, из них этажность – 5	не подлежат установлению	на уровне поверхности земли – 60, ниже отметки земли – 90	расстояние до места допустимого размещения объекта капитального строительства от границы земельного участка, смежной с линией объекта улично-дорожной сети (улица, площадь, проспект, бульвар, шоссе) - 5 м; смежной с линией объекта улично-дорожной сети (проезд, переулок, тупик) - 3 м; смежной с другим земельным участком – 3 м; смежной с землями, находящимися в государственной или муниципальной собственности (не относящимися к объектам улично-дорожной сети), - 3 м <*>	<***>
19.	Государственное управление (3.8.1)	размещение зданий, предназначенных для размещения государственных органов, государственного пенсионного фонда, органов местного самоуправления, судов, а также организаций, непосредственно обеспечивающих их деятельность или оказывающих государственные и (или) муниципальные услуги	количество этажей – 8, из них этажность – 5	не подлежат установлению	на уровне поверхности земли – 60, ниже отметки земли – 90	расстояние до места допустимого размещения объекта капитального строительства от границы земельного участка, смежной с линией объекта улично-дорожной сети (улица, площадь, проспект, бульвар, шоссе) - 5 м; смежной с линией объекта улично-дорожной сети (проезд, переулок, тупик) - 3 м; смежной с другим земельным участком – 3 м; смежной с землями, находящимися в государственной или муниципальной собственности (не относящимися к объектам	<***>

1	2	3	4	5	6	7	8
						улично-дорожной сети), - 3 м <***>	
20.	Представительская деятельность (3.8.2)	размещение зданий, предназначенных для дипломатических представительств иностранных государств и субъектов Российской Федерации, консульских учреждений в Российской Федерации	количество этажей – 8, из них этажность – 5	не подлежат установлению	на уровне поверхности земли – 60, ниже отметки земли – 90	расстояние до места допустимого размещения объекта капитального строительства от границы земельного участка, смежной с линией объекта улично-дорожной сети (улица, площадь, проспект, бульвар, шоссе) - 5 м; смежной с линией объекта улично-дорожной сети (проезд, переулок, тупик) - 3 м; смежной с другим земельным участком – 3 м; смежной с землями, находящимися в государственной или муниципальной собственности (не относящимися к объектам улично-дорожной сети), - 3 м <***>	<***>
21.	Обеспечение научной деятельности (3.9)	размещение зданий и сооружений для обеспечения научной деятельности. Содержание данного вида разрешенного использования включает в себя содержание видов разрешенного использования с кодами 3.9.1–3.9.3	количество этажей – 8, из них этажность – 5	не подлежат установлению	не подлежит установлению	расстояние до места допустимого размещения объекта капитального строительства от границы земельного участка, смежной с линией объекта улично-дорожной сети (улица, площадь, проспект, бульвар, шоссе) - 5 м; смежной с линией объекта улично-дорожной сети (проезд, переулок, тупик) - 3 м; смежной с другим земельным участком – 3 м; смежной с землями, находящимися в	<***>

1	2	3	4	5	6	7	8
						государственной или муниципальной собственности (не относящимися к объектам улично-дорожной сети), - 3 м <*>	
22.	Обеспечение деятельности в области гидрометеорологии и смежных с ней областях (3.9.1)	размещение объектов капитального строительства, предназначенных для наблюдений за физическими и химическими процессами, происходящими в окружающей среде, определения ее гидрометеорологических, агрометеорологических и гелиогеофизических характеристик, уровня загрязнения атмосферного воздуха, почв, водных объектов, в том числе по гидробиологическим показателям, и околоземного – космического пространства, зданий и сооружений, используемых в области гидрометеорологии и смежных с ней областях (доплеровские метеорологические радиолокаторы, гидрологические посты и другие)	количество этажей – 8, из них этажность – 5	не подлежат установлению	не подлежит установлению	расстояние до места допустимого размещения объекта капитального строительства от границы земельного участка, смежной с линией объекта улично-дорожной сети (улица, площадь, проспект, бульвар, шоссе) - 5 м; смежной с линией объекта улично-дорожной сети (проезд, переулок, тупик) - 3 м; смежной с другим земельным участком – 3 м; смежной с землями, находящимися в государственной или муниципальной собственности (не относящимися к объектам улично-дорожной сети), - 3 м <*>	<***>
23.	Проведение научных исследований (3.9.2)	размещение зданий и сооружений, предназначенных для проведения научных изысканий, исследований и разработок (научно-	количество этажей – 8, из них этажность – 5	не подлежат установлению	не подлежит установлению	расстояние до места допустимого размещения объекта капитального строительства от границы земельного участка, смежной с	<*> <***>

1	2	3	4	5	6	7	8
		<p>исследовательские и проектные институты, научные центры, инновационные центры, государственные академии наук, опытно-конструкторские центры, в том числе отраслевые)</p>				<p>линией объекта улично-дорожной сети (улица, площадь, проспект, бульвар, шоссе) - 5 м; смежной с линией объекта улично-дорожной сети (проезд, переулок, тупик) - 3 м; смежной с другим земельным участком – 3 м; смежной с землями, находящимися в государственной или муниципальной собственности (не относящимися к объектам улично-дорожной сети), - 3 м <*></p>	
24.	Проведение научных испытаний (3.9.3)	<p>размещение зданий и сооружений для проведения изысканий, испытаний опытных промышленных образцов, для размещения организаций, осуществляющих научные изыскания, исследования и разработки, научные и селекционные работы, ведение сельского и лесного хозяйства для получения ценных с научной точки зрения образцов растительного и животного мира</p>	<p>количество этажей – 8, из них этажность – 5</p>	<p>не подлежат установлению</p>	<p>не подлежит установлению</p>	<p>расстояние до места допустимого размещения объекта капитального строительства от границы земельного участка, смежной с линией объекта улично-дорожной сети (улица, площадь, проспект, бульвар, шоссе) - 5 м; смежной с линией объекта улично-дорожной сети (проезд, переулок, тупик) - 3 м; смежной с другим земельным участком – 3 м; смежной с землями, находящимися в государственной или муниципальной собственности (не относящимися к объектам улично-дорожной сети), - 3 м <*></p>	<p><***></p>

1	2	3	4	5	6	7	8
25.	Амбулаторное ветеринарное обслуживание (3.10.1)	размещение объектов капитального строительства, предназначенных для оказания ветеринарных услуг без содержания животных	количество этажей – 6, из них этажность – 3	не подлежат установлению	не подлежит установлению	расстояние до места допустимого размещения объекта капитального строительства от границы земельного участка, смежной с линией объекта улично-дорожной сети (улица, площадь, проспект, бульвар, шоссе) - 5 м; смежной с линией объекта улично-дорожной сети (проезд, переулок, тупик) - 3 м; смежной с другим земельным участком – 3 м; смежной с землями, находящимися в государственной или муниципальной собственности (не относящимися к объектам улично-дорожной сети), - 3 м <*>	<***>
26.	Деловое управление (4.1)	размещение объектов капитального строительства с целью: размещения объектов управленческой деятельности, не связанной с государственным или муниципальным управлением и оказанием услуг, а также с целью обеспечения совершения сделок, не требующих передачи товара в момент их совершения между организациями, в том числе биржевая деятельность (за исключением банковской и страховой деятельности)	количество этажей – 8, из них этажность – 5	не подлежат установлению	на уровне поверхности земли – 60, ниже отметки земли – 90	расстояние до места допустимого размещения объекта капитального строительства от границы земельного участка, смежной с линией объекта улично-дорожной сети (улица, площадь, проспект, бульвар, шоссе) - 5 м; смежной с линией объекта улично-дорожной сети (проезд, переулок, тупик) - 3 м; смежной с другим земельным участком – 3 м; смежной с землями, находящимися в государственной или муниципальной собственности (не относящимися к объектам	<***>

1	2	3	4	5	6	7	8
						улично-дорожной сети), - 3 м <***>	
27.	Объекты торговли (торговые центры, торгово-развлекательные центры (комплексы) (4.2)	размещение объектов капитального строительства, общей площадью свыше 5000 кв. м с целью размещения одной или нескольких организаций, осуществляющих продажу товаров, и (или) оказание услуг в соответствии с содержанием видов разрешенного использования с кодами 4.5, 4.6, 4.8 – 4.8.2; размещение гаражей и (или) стоянок для автомобилей сотрудников и посетителей торгового центра	количество этажей – 8, из них этажность – 5	не подлежат установлению	на уровне поверхности земли – 60, ниже отметки земли – 90	расстояние до места допустимого размещения объекта капитального строительства от границы земельного участка, смежной с линией объекта улично-дорожной сети (улица, площадь, проспект, бульвар, шоссе) - 5 м; смежной с линией объекта улично-дорожной сети (проезд, переулок, тупик) - 3 м; смежной с другим земельным участком – 3 м; смежной с землями, находящимися в государственной или муниципальной собственности (не относящимися к объектам улично-дорожной сети), - 3 м <***>	<***>
28.	Магазины (4.4)	размещение объектов капитального строительства, предназначенных для продажи товаров, торговая площадь которых составляет до 5000 кв. м	количество этажей – 8, из них этажность – 5	минимальная площадь земельных участков – 200 кв. м, максимальная площадь земельных участков – не подлежит установлению	на уровне поверхности земли – 60, ниже отметки земли – 90	расстояние до места допустимого размещения объекта капитального строительства от границы земельного участка, смежной с линией объекта улично-дорожной сети (улица, площадь, проспект, бульвар, шоссе) - 5 м; смежной с линией объекта улично-дорожной сети (проезд, переулок, тупик) - 3 м; смежной с другим земельным участком – 3 м; смежной с землями,	<***>

1	2	3	4	5	6	7	8
						находящимися в государственной или муниципальной собственности (не относящимися к объектам улично-дорожной сети), - 3 м <*>	
29.	Банковская и страховая деятельность (4.5)	размещение объектов капитального строительства, предназначенных для размещения организаций, оказывающих банковские и страховые услуги	количество этажей – 8, из них этажность – 5	не подлежат установлению	на уровне поверхности земли – 60, ниже отметки земли – 90	расстояние до места допустимого размещения объекта капитального строительства от границы земельного участка, смежной с линией объекта улично-дорожной сети (улица, площадь, проспект, бульвар, шоссе) - 5 м; смежной с линией объекта улично-дорожной сети (проезд, переулок, тупик) - 3 м; смежной с другим земельным участком – 3 м; смежной с землями, находящимися в государственной или муниципальной собственности (не относящимися к объектам улично-дорожной сети), - 3 м <*>	<***>
30.	Общественное питание (4.6)	размещение объектов капитального строительства в целях устройства мест общественного питания (рестораны, кафе, столовые, закусочные, бары)	количество этажей – 6, из них этажность – 3	не подлежат установлению	на уровне поверхности земли – 60, ниже отметки земли – 90	расстояние до места допустимого размещения объекта капитального строительства от границы земельного участка, смежной с линией объекта улично-дорожной сети (улица, площадь, проспект, бульвар, шоссе) - 5 м; смежной с линией объекта улично-дорожной сети (проезд,	<***>

1	2	3	4	5	6	7	8
						переулок, тупик) - 3 м; смежной с другим земельным участком – 3 м; смежной с землями, находящимися в государственной или муниципальной собственности (не относящимися к объектам улично-дорожной сети), - 3 м <*>	
31.	Гостиничное обслуживание (4.7)	размещение гостиниц	количество этажей – 8, из них этажность – 5	не подлежат установлению	на уровне поверхности земли – 60, ниже отметки земли – 90	расстояние до места допустимого размещения объекта капитального строительства от границы земельного участка, смежной с линией объекта улично-дорожной сети (улица, площадь, проспект, бульвар, шоссе) - 5 м; смежной с линией объекта улично-дорожной сети (проезд, переулок, тупик) - 3 м; смежной с другим земельным участком – 3 м; смежной с землями, находящимися в государственной или муниципальной собственности (не относящимися к объектам улично-дорожной сети), - 3 м <*>	<***>
32.	Развлекательные мероприятия (4.8.1)	размещение зданий и сооружений, предназначенных для организации развлекательных мероприятий, путешествий, для размещения дискотек и танцевальных площадок, ночных клубов,	количество этажей – 6, из них этажность – 3	не подлежат установлению	на уровне поверхности земли – 60, ниже отметки земли – 90	расстояние до места допустимого размещения объекта капитального строительства от границы земельного участка, смежной с линией объекта улично-дорожной сети (улица, площадь,	<***>

1	2	3	4	5	6	7	8
		аквапарков, боулинга, аттракционов и т. П., игровых автоматов (кроме игрового оборудования, используемого для проведения азартных игр), игровых площадок				проспект, бульвар, шоссе) - 5 м; смежной с линией объекта улично-дорожной сети (проезд, переулок, тупик) - 3 м; смежной с другим земельным участком – 3 м; смежной с землями, находящимися в государственной или муниципальной собственности (не относящимися к объектам улично-дорожной сети), - 3 м <*>	
33.	Стоянка транспортных средств (4.9.2)	Размещение стоянок (парковок) легковых автомобилей и других мототранспортных средств, в том числе мотоциклов, мотороллеров, мотоколясок, мопедов, скутеров, за исключением встроенных, пристроенных и встроенно-пристроенных стоянок	не подлежит установлению	не подлежат установлению	не подлежит установлению	не подлежат установлению	<*>
34.	Обеспечение спортивно-зрелищных мероприятий (5.1.1)	размещение спортивно-зрелищных зданий и сооружений, имеющих специальные места для зрителей от 500 мест (стадионов, дворцов спорта, ледовых дворцов, ипподромов)	количество этажей – 8, из них этажность – 5	не подлежат установлению	не подлежит установлению	расстояние до места допустимого размещения объекта капитального строительства от границы земельного участка, смежной с линией объекта улично-дорожной сети (улица, площадь, проспект, бульвар, шоссе) - 5 м; смежной с линией объекта улично-дорожной сети (проезд, переулок, тупик) - 3 м; смежной с другим земельным участком – 3 м; смежной с землями,	<*>

1	2	3	4	5	6	7	8
						находящимися в государственной или муниципальной собственности (не относящимися к объектам улично-дорожной сети), - 3 м <*>	
35.	Обеспечение занятий спортом в помещениях (5.1.2)	размещение спортивных клубов, спортивных залов, бассейнов, физкультурно-оздоровительных комплексов в зданиях и сооружениях	количество этажей – 8, из них этажность – 5	не подлежат установлению	на уровне поверхности земли – 60, ниже отметки земли – 90	расстояние до места допустимого размещения объекта капитального строительства от границы земельного участка, смежной с линией объекта улично-дорожной сети (улица, площадь, проспект, бульвар, шоссе) - 5 м; смежной с линией объекта улично-дорожной сети (проезд, переулок, тупик) - 3 м; смежной с другим земельным участком – 3 м; смежной с землями, находящимися в государственной или муниципальной собственности (не относящимися к объектам улично-дорожной сети), - 3 м <*>	<***>
36.	Площадки для занятий спортом (5.1.3)	размещение площадок для занятия спортом и физкультурой на открытом воздухе (физкультурные площадки, беговые дорожки, поля для спортивной игры)	не подлежит установлению	не подлежат установлению	не подлежит установлению	не подлежат установлению	<***>
37.	Оборудованные площадки для	размещение сооружений для занятия спортом и физкультурой на открытом	не подлежит установлению	не подлежат установлению	не подлежит установлению	не подлежат установлению	<***>

1	2	3	4	5	6	7	8
	занятий спортом (5.1.4)	воздухе (теннисные корты, автодромы, мотодромы, трамплины, спортивные стрельбища)					
38.	Спортивные базы (5.1.7)	размещение спортивных баз и лагерей, в которых осуществляется спортивная подготовка длительно проживающих в них лиц	количество этажей – 8, из них этажность – 5	не подлежат установлению	не подлежит установлению	расстояние до места допустимого размещения объекта капитального строительства от границы земельного участка, смежной с линией объекта улично-дорожной сети (улица, площадь, проспект, бульвар, шоссе) - 5 м; смежной с линией объекта улично-дорожной сети (проезд, переулок, тупик) - 3 м; смежной с другим земельным участком – 3 м; смежной с землями, находящимися в государственной или муниципальной собственности (не относящимися к объектам улично-дорожной сети), - 3 м <*>	<***>
39.	Связь (6.8)	размещение объектов связи, радиовещания, телевидения, включая воздушные радиорелейные, надземные и подземные кабельные линии связи, линии радиофикации, антенные поля, усилительные пункты на кабельных линиях связи, инфраструктуру спутниковой связи и телерадиовещания, за исключением объектов связи,	не подлежит установлению	не подлежат установлению	не подлежит установлению	за исключением линейных объектов и входящих в их состав сооружений, расстояние до места допустимого размещения объекта капитального строительства от границы земельного участка, смежной с линией объекта улично-дорожной сети (улица, площадь, проспект, бульвар, шоссе) - 5 м; смежной с линией объекта улично-дорожной сети (проезд,	<***>

1	2	3	4	5	6	7	8
		размещение которых предусмотрено содержанием видов разрешенного использования с кодами 3.1.1, 3.2.3				переулок, тупик) - 3 м; смежной с другим земельным участком – 3 м; смежной с землями, находящимися в государственной или муниципальной собственности (не относящимися к объектам улично-дорожной сети), - 3 м <*>	
40.	Автомобильный транспорт (7.2)	размещение зданий и сооружений автомобильного транспорта. Содержание данного вида разрешенного использования включает в себя содержание видов разрешенного использования с кодами 7.2.1–7.2.3	не подлежит установлению	не подлежат установлению	не подлежит установлению	расстояние до места допустимого размещения объекта капитального строительства от границы земельного участка, смежной с линией объекта улично-дорожной сети (улица, площадь, проспект, бульвар, шоссе) - 5 м; смежной с линией объекта улично-дорожной сети (проезд, переулок, тупик) - 3 м; смежной с другим земельным участком – 3 м; смежной с землями, находящимися в государственной или муниципальной собственности (не относящимися к объектам улично-дорожной сети), - 3 м <*>	<***>
41.	Размещение автомобильных дорог (7.2.1)	размещение автомобильных дорог за пределами населенных пунктов и технически связанных с ними сооружений, придорожных стоянок (парковок) транспортных средств в	не подлежит установлению	не подлежат установлению	не подлежит установлению	не подлежат установлению	<***>

1	2	3	4	5	6	7	8
		<p>границах городских улиц и дорог, за исключением предусмотренных видами разрешенного использования с кодами 2.7.1, 4.9, 7.2.3, а также некапитальных сооружений, предназначенных для охраны транспортных средств; размещение объектов, предназначенных для размещения постов органов внутренних дел, ответственных за безопасность дорожного движения</p>					
42.	Обслуживание перевозок пассажиров (7.2.2)	<p>размещение зданий и сооружений, предназначенных для обслуживания пассажиров, за исключением объектов капитального строительства, размещение которых предусмотрено содержанием вида разрешенного использования с кодом 7.6</p>	не подлежит установлению	не подлежат установлению	не подлежит установлению	<p>расстояние до места допустимого размещения объекта капитального строительства от границы земельного участка, смежной с линией объекта улично-дорожной сети (улица, площадь, проспект, бульвар, шоссе) - 5 м; смежной с линией объекта улично-дорожной сети (проезд, переулок, тупик) - 3 м; смежной с другим земельным участком – 3 м; смежной с землями, находящимися в государственной или муниципальной собственности (не относящимися к объектам улично-дорожной сети), - 3 м <*></p>	<***>
43.	Стоянки транспорта общего пользования	<p>размещение стоянок транспортных средств,</p>	не подлежит установлению	не подлежат установлению	не подлежит установлению	не подлежат установлению	<***>

1	2	3	4	5	6	7	8
	(7.2.3)	осуществляющих перевозки людей по установленному маршруту					
44.	Обеспечение обороны и безопасности (8.0)	размещение объектов капитального строительства, необходимых для подготовки и поддержания в боевой готовности Вооруженных Сил Российской Федерации, других войск, воинских формирований и органов управлений ими (размещение военных организаций, внутренних войск, учреждений и других объектов, дислокация войск и сил флота), проведение воинских учений и других мероприятий, направленных на обеспечение боевой готовности воинских частей; размещение зданий военных училищ, военных институтов, военных университетов, военных академий; размещение объектов, обеспечивающих осуществление таможенной деятельности	количество этажей – 8, из них этажность – 5	не подлежат установлению	на уровне поверхности земли – 60, ниже отметки земли – 90	расстояние до места допустимого размещения объекта капитального строительства от границы земельного участка, смежной с линией объекта улично-дорожной сети (улица, площадь, проспект, бульвар, шоссе) - 5 м; смежной с линией объекта улично-дорожной сети (проезд, переулок, тупик) - 3 м; смежной с другим земельным участком – 3 м; смежной с землями, находящимися в государственной или муниципальной собственности (не относящимися к объектам улично-дорожной сети), - 3 м <***>	<***>
45.	Обеспечение внутреннего правопорядка (8.3)	размещение объектов капитального строительства, необходимых для подготовки и поддержания в готовности органов внутренних дел, Росгвардии и спасательных служб, в которых существует	количество этажей – 8, из них этажность – 5	не подлежат установлению	на уровне поверхности земли – 60, ниже отметки земли – 90	расстояние до места допустимого размещения объекта капитального строительства от границы земельного участка, смежной с линией объекта улично-дорожной сети (улица, площадь,	<***>

1	2	3	4	5	6	7	8
		военизированная служба; размещение объектов гражданской обороны, за исключением объектов гражданской обороны, являющихся частями производственных зданий				проспект, бульвар, шоссе) - 5 м; смежной с линией объекта улично-дорожной сети (проезд, переулок, тупик) - 3 м; смежной с другим земельным участком – 3 м; смежной с землями, находящимися в государственной или муниципальной собственности (не относящимися к объектам улично-дорожной сети), - 3 м <***>	
46.	Земельные участки (территории) общего пользования (12.0)	земельные участки общего пользования. Содержание данного вида разрешенного использования включает в себя содержание видов разрешенного использования с кодами 12.0.1–12.0.2	не подлежит установлению	не подлежат установлению	не подлежит установлению	не подлежат установлению	<***>
47.	Улично-дорожная сеть (12.0.1)	размещение объектов улично- дорожной сети: автомобильных дорог, трамвайных путей и пешеходных тротуаров в границах населенных пунктов, пешеходных переходов, бульваров, площадей, проездов, велодорожек и объектов велотранспортной и инженерной инфраструктуры; размещение придорожных стоянок (парковок) транспортных средств в границах городских улиц и дорог, за исключением	не подлежит установлению	не подлежат установлению	не подлежит установлению	не подлежат установлению	<***>

1	2	3	4	5	6	7	8
		предусмотренных видами разрешенного использования с кодами 2.7.1, 4.9, 7.2.3, а также некапитальных сооружений, предназначенных для охраны транспортных средств					
48.	Благоустройство территории (12.0.2)	размещение декоративных, технических, планировочных, конструктивных устройств, элементов озеленения, различных видов оборудования и оформления, малых архитектурных форм, некапитальных нестационарных строений и сооружений, информационных щитов и указателей, применяемых как составные части благоустройства территории, общественных туалетов	не подлежит установлению	не подлежат установлению	не подлежат установлению	не подлежат установлению	<***>
Условно разрешенные виды использования территориальной зоны «ОД-3. Многофункциональная общественно-деловая зона локальных центров обслуживания»							
49.	Многоэтажная жилая застройка (высотная застройка) (2.6)	размещение многоквартирных домов этажностью девять этажей и выше; благоустройство и озеленение придомовых территорий; обустройство спортивных и детских площадок, хозяйственных площадок и площадок для отдыха; размещение подземных гаражей и автостоянок,	для центрального планировочного района количество этажей – 15, из них этажность – 12, в остальных случаях – не	не подлежат установлению	на уровне поверхности земли – 60, ниже отметки земли – 90	расстояние до места допустимого размещения объекта капитального строительства от границы земельного участка, смежной с линией объекта улично-дорожной сети (улица, площадь, проспект, бульвар, шоссе) - 5 м; смежной с линией объекта улично-дорожной сети (проезд, переулок, тупик) - 3 м; смежной	между длинными сторонами жилых зданий с количеством этажей от 9 и выше принимаются расстояния в соответствии с нормами инсоляции,

1	2	3	4	5	6	7	8
		<p>размещение объектов обслуживания жилой застройки во встроенных, пристроенных и встроенно-пристроенных помещениях многоквартирного дома в отдельных помещениях дома, если площадь таких помещений в многоквартирном доме не составляет более 15% от общей площади дома</p>	<p>подлежит установлению</p>			<p>с другим земельным участком – 3 м; смежной с землями, находящимися в государственной или муниципальной собственности (не относящимися к объектам улично-дорожной сети), - 3 м <*> Расстояние до стены подземной части объекта капитального строительства от границы земельного участка, смежной с линией объекта улично-дорожной сети, не нормируется; смежной с другим земельным участком – 1 м; землями, находящимися в государственной или муниципальной собственности (не относящимися к объектам улично-дорожной сети), – 1 м</p>	<p>освещенности и противопожарных требований, но не менее 20 м <*> <***></p>
50.	<p>Хранение автотранспорта (2.7.1)</p>	<p>размещение отдельно стоящих и пристроенных гаражей, в том числе подземных, предназначенных для хранения автотранспорта, в том числе с разделением на машино-места, за исключением гаражей, размещение которых предусмотрено содержанием видов разрешенного использования с кодами 2.7.2, 4.9</p>	<p>для гаражей боксового типа, отдельно стоящих, в том числе в гаражных, гаражно-строительных кооперативах количество этажей – 2, из них этажность – 1;</p>	<p>не подлежат установлению</p>	<p>не подлежат установлению</p>	<p>для гаражей боксового типа, отдельно стоящих расстояние до стены объекта капитального строительства от границ земельного участка не нормируется. Расстояние до стены подземной автостоянки от границы земельного участка, смежной с линией объекта улично-дорожной сети, не нормируется; смежной с другим земельным участком – 1 м; землями, находящимися в государственной или</p>	<p><***></p>

1	2	3	4	5	6	7	8
			5 – для подземных стоянок; 5 – для наземных стоянок			муниципальной собственности (не относящимися к объектам улично-дорожной сети), – 1 м. Для наземных автостоянок расстояние до места допустимого размещения объекта капитального строительства от границы земельного участка, смежной с линией объекта улично-дорожной сети (улица, площадь, проспект, бульвар, шоссе) – 5 м; смежной с линией объекта улично-дорожной сети (проезд, переулок, тупик) – 3 м; смежной с другим земельным участком – 3 м; смежной с землями, находящимися в государственной или муниципальной собственности (не относящимися к объектам улично-дорожной сети), – 3 м <***>	
51.	Бытовое обслуживание (3.3)	размещение объектов капитального строительства, предназначенных для оказания населению или организациям бытовых услуг (похоронные бюро)	количество этажей – 6, из них этажность – 3	не подлежат установлению	60	расстояние до места допустимого размещения объекта капитального строительства от границы земельного участка, смежной с линией объекта улично-дорожной сети (улица, площадь, проспект, бульвар, шоссе) - 5 м; смежной с линией объекта улично-дорожной сети (проезд, переулок, тупик) - 3 м; смежной с другим земельным участком – 3 м; смежной с землями,	<***> <****>

1	2	3	4	5	6	7	8
						находящимися в государственной или муниципальной собственности (не относящимися к объектам улично-дорожной сети), - 3 м <*>	
52.	Образование и просвещение (3.5)	размещение объектов капитального строительства, предназначенных для воспитания, образования и просвещения. Содержание данного вида разрешенного использования включает в себя содержание видов разрешенного использования с кодами 3.5.1–3.5.2	не подлежит установлению	не подлежат установлению	не подлежит установлению	расстояние до места допустимого размещения объекта капитального строительства от границы земельного участка, смежной с линией объекта улично-дорожной сети (улица, площадь, проспект, бульвар, шоссе) - 5 м; смежной с линией объекта улично-дорожной сети (проезд, переулок, тупик) - 3 м; смежной с другим земельным участком – 3 м; смежной с землями, находящимися в государственной или муниципальной собственности (не относящимися к объектам улично-дорожной сети), - 3 м <*>	<***>
53.	Дошкольное, начальное и среднее общее образование (3.5.1)	размещение объектов капитального строительства, предназначенных для просвещения, дошкольного, начального и среднего общего образования (детские ясли, детские сады, школы, лицеи, гимназии, художественные, музыкальные школы, образовательные кружки и	не подлежит установлению	не подлежат установлению	не подлежит установлению	расстояние до места допустимого размещения объекта капитального строительства от границы земельного участка, смежной с линией объекта улично-дорожной сети (улица, площадь, проспект, бульвар, шоссе) - 5 м; смежной с линией объекта улично-дорожной сети (проезд,	<***>

1	2	3	4	5	6	7	8
		иные организации, осуществляющие деятельность по воспитанию, образованию и просвещению), в том числе зданий, спортивных сооружений, предназначенных для занятия обучающихся физической культурой и спортом				переулок, тупик) - 3 м; смежной с другим земельным участком – 3 м; смежной с землями, находящимися в государственной или муниципальной собственности (не относящимися к объектам улично-дорожной сети), - 3 м <*>	
54.	Среднее и высшее профессиональное образование (3.5.2)	размещение объектов капитального строительства, предназначенных для профессионального образования и просвещения (профессиональные технические училища, колледжи, художественные, музыкальные училища, общества знаний, институты, университеты, организации по переподготовке и повышению квалификации специалистов и иные организации, осуществляющие деятельность по образованию и просвещению, в том числе зданий, спортивных сооружений, предназначенных для занятия обучающихся физической культурой и спортом)	не подлежит установлению	не подлежат установлению	не подлежит установлению	расстояние до места допустимого размещения объекта капитального строительства от границы земельного участка, смежной с линией объекта улично-дорожной сети (улица, площадь, проспект, бульвар, шоссе) - 5 м; смежной с линией объекта улично-дорожной сети (проезд, переулок, тупик) - 3 м; смежной с другим земельным участком – 3 м; смежной с землями, находящимися в государственной или муниципальной собственности (не относящимися к объектам улично-дорожной сети), - 3 м <*>	<***>
55.	Религиозное использование (3.7)	размещение зданий и сооружений религиозного использования. Содержание данного вида разрешенного	не подлежит установлению	не подлежат установлению	60	расстояние до места допустимого размещения объекта капитального строительства от границы	<***>

1	2	3	4	5	6	7	8
		использования включает в себя содержание видов разрешенного использования с кодами 3.7.1–3.7.2				земельного участка, смежной с линией объекта улично-дорожной сети (улица, площадь, проспект, бульвар, шоссе) - 5 м; смежной с линией объекта улично-дорожной сети (проезд, переулок, тупик) - 3 м; смежной с другим земельным участком – 3 м; смежной с землями, находящимися в государственной или муниципальной собственности (не относящимися к объектам улично-дорожной сети), - 3 м <*>	
56.	Рынки (4.3)	размещение объектов капитального строительства, сооружений, предназначенных для организации постоянной или временной торговли (ярмарка, рынок, базар), с учетом того, что каждое из торговых мест не располагает торговой площадью более 200 кв. м; размещение гаражей и (или) стоянок для автомобилей сотрудников и посетителей рынка	количество этажей – 6, из них этажность – 3	не подлежат установлению	не подлежит установлению	расстояние до места допустимого размещения объекта капитального строительства от границы земельного участка, смежной с линией объекта улично-дорожной сети (улица, площадь, проспект, бульвар, шоссе) - 5 м; смежной с линией объекта улично-дорожной сети (проезд, переулок, тупик) - 3 м; смежной с другим земельным участком – 3 м; смежной с землями, находящимися в государственной или муниципальной собственности (не относящимися к объектам улично-дорожной сети), - 3 м <*>	<***>

1	2	3	4	5	6	7	8
57.	Проведение азартных игр (4.8.2)	размещение зданий и сооружений, предназначенных для размещения букмекерских контор	количество этажей – 6, из них этажность – 3	не подлежат установлению	60	расстояние до места допустимого размещения объекта капитального строительства от границы земельного участка, смежной с линией объекта улично-дорожной сети (улица, площадь, проспект, бульвар, шоссе) - 5 м; смежной с линией объекта улично-дорожной сети (проезд, переулок, тупик) - 3 м; смежной с другим земельным участком – 3 м; смежной с землями, находящимися в государственной или муниципальной собственности (не относящимися к объектам улично-дорожной сети), - 3 м <*>	<***>
58.	Служебные гаражи (4.9)	размещение постоянных или временных гаражей, стоянок для хранения служебного автотранспорта, используемого в целях осуществления видов деятельности, предусмотренных видами разрешенного использования с кодами 3.0, 4.0, а также для стоянки и хранения транспортных средств общего пользования, в том числе в депо	для гаражей боксового типа, отдельно стоящих количество этажей – 2, из них этажность – 1; 5 – для подземных стоянок; 5 – для наземных стоянок	минимальная площадь земельного участка – 18 кв. м, максимальная площадь земельного участка – не подлежит установлению	90	расстояние до места допустимого размещения объекта капитального строительства от границы земельного участка, смежной с линией объекта улично-дорожной сети (улица, площадь, проспект, бульвар, шоссе) - 5 м; смежной с линией объекта улично-дорожной сети (проезд, переулок, тупик) - 3 м; смежной с другим земельным участком – 3 м; смежной с землями, находящимися в государственной или муниципальной собственности (не относящимися к объектам	<***>

1	2	3	4	5	6	7	8
						<p>улично-дорожной сети), - 3 м <***></p> <p>Расстояние до стены подземной автостоянки от границы земельного участка, смежной с линией объекта улично-дорожной сети, не нормируется; смежной с другим земельным участком, землями, находящимися в государственной или муниципальной собственности (не относящимися к объектам улично-дорожной сети), – 1 м</p>	
59.	Заправка транспортных средств (4.9.1.1)	размещение автозаправочных станций; размещение магазинов сопутствующей торговли, зданий для организации общественного питания в качестве объектов дорожного сервиса	количество этажей – 5, из них этажность – 2	не подлежат установлению	не подлежит установлению	<p>расстояние до места допустимого размещения объекта капитального строительства от границы земельного участка, смежной с линией объекта улично-дорожной сети (улица, площадь, проспект, бульвар, шоссе) - 5 м; смежной с линией объекта улично-дорожной сети (проезд, переулок, тупик) - 3 м; смежной с другим земельным участком – 3 м; смежной с землями, находящимися в государственной или муниципальной собственности (не относящимися к объектам улично-дорожной сети), - 3 м <***></p>	<***>
60.	Автомобильные мойки (4.9.1.3)	размещение автомобильных моек, а также размещение	количество этажей – 5,	не подлежат установлению	не подлежит установлению	<p>расстояние до места допустимого размещения</p>	<***>

1	2	3	4	5	6	7	8
		магазинов сопутствующей торговли	из них этажность – 2			объекта капитального строительства от границы земельного участка, смежной с линией объекта улично-дорожной сети (улица, площадь, проспект, бульвар, шоссе) - 5 м; смежной с линией объекта улично-дорожной сети (проезд, переулок, тупик) - 3 м; смежной с другим земельным участком – 3 м; смежной с землями, находящимися в государственной или муниципальной собственности (не относящимися к объектам улично-дорожной сети), - 3 м <*>	
61.	Ремонт автомобилей (4.9.1.4)	размещение мастерских, предназначенных для ремонта и обслуживания автомобилей, и прочих объектов дорожного сервиса, а также размещение магазинов сопутствующей торговли	количество этажей – 5, из них этажность – 2	не подлежат установлению	не подлежит установлению	расстояние до места допустимого размещения объекта капитального строительства от границы земельного участка, смежной с линией объекта улично-дорожной сети (улица, площадь, проспект, бульвар, шоссе) - 5 м; смежной с линией объекта улично-дорожной сети (проезд, переулок, тупик) - 3 м; смежной с другим земельным участком – 3 м; смежной с землями, находящимися в государственной или муниципальной собственности (не относящимися к объектам улично-дорожной сети), - 3 м <*>	<***>

1	2	3	4	5	6	7	8
62.	Выставочно-ярмарочная деятельность (4.10)	размещение объектов капитального строительства, сооружений, предназначенных для осуществления выставочно-ярмарочной и конгрессной деятельности, включая деятельность, необходимую для обслуживания указанных мероприятий (застройка экспозиционной площади, организация питания участников мероприятий)	количество этажей – 8, из них этажность – 5	не подлежат установлению	60	расстояние до места допустимого размещения объекта капитального строительства от границы земельного участка, смежной с линией объекта улично-дорожной сети (улица, площадь, проспект, бульвар, шоссе) - 5 м; смежной с линией объекта улично-дорожной сети (проезд, переулок, тупик) - 3 м; смежной с другим земельным участком – 3 м; смежной с землями, находящимися в государственной или муниципальной собственности (не относящимися к объектам улично-дорожной сети), - 3 м <*>	<***>
63.	Склады (6.9)	размещение сооружений, имеющих назначение по временному хранению, распределению и перевалке грузов (за исключением хранения стратегических запасов), не являющихся частями производственных комплексов, на которых был создан груз: промышленные базы, склады, погрузочные терминалы и доки, нефтехранилища и нефтеналивные станции, газовые хранилища и обслуживающие их газоконденсатные и	не подлежит установлению	не подлежат установлению	не подлежит установлению	расстояние до места допустимого размещения объекта капитального строительства от границы земельного участка, смежной с линией объекта улично-дорожной сети (улица, площадь, проспект, бульвар, шоссе) - 5 м; смежной с линией объекта улично-дорожной сети (проезд, переулок, тупик) - 3 м; смежной с другим земельным участком – 3 м; смежной с землями, находящимися в государственной или муниципальной собственности (не относящимися к объектам	<***>

1	2	3	4	5	6	7	8
		газоперекачивающие станции, элеваторы и продовольственные склады, за исключением железнодорожных перевалочных складов				улично-дорожной сети), - 3 м <***>	
Вспомогательные виды разрешенного использования территориальной зоны «ОД-3. Многофункциональная общественно-деловая зона локальных центров обслуживания»							
64.	Предоставление коммунальных услуг (3.1.1)	размещение зданий и сооружений, обеспечивающих поставку воды, тепла, электричества, газа, отвод канализационных стоков, очистку и уборку объектов недвижимости (котельных, водозаборов, очистных сооружений, насосных станций, водопроводов, линий электропередач, трансформаторных подстанций, газопроводов, линий связи, телефонных станций, канализаций, стоянок, гаражей и мастерских для обслуживания уборочной и аварийной техники, сооружений, необходимых для сбора и плавки снега)	не подлежит установлению	не подлежат установлению	не подлежит установлению	не подлежат установлению	<***>
65.	Благоустройство территории (12.0.2)	размещение декоративных, технических, планировочных, конструктивных устройств, элементов озеленения, различных видов оборудования и оформления, малых архитектурных форм,	не подлежит установлению	не подлежат установлению	не подлежит установлению	не подлежат установлению	<***>

1	2	3	4	5	6	7	8
		некапитальных нестационарных строений и сооружений, информационных щитов и указателей, применяемых как составные части благоустройства территории, общественных туалетов					

<*> В условиях строительства и реконструкции, когда размеры земельных участков меньше установленных градостроительным регламентом минимальных размеров земельных участков либо конфигурация, инженерно-геологические или иные характеристики которых неблагоприятны для застройки, а также в целях соответствия архитектурно-градостроительному облику сложившейся застройки указанные расстояния могут быть сокращены при соблюдении требований технических регламентов, норм инсоляции, освещенности и противопожарных требований, а также обеспечении непросматриваемости жилых помещений из окна в окно.

<***> 1. При наличии установленных документацией по планировке территории:

красных линий расстояние до места допустимого размещения объекта капитального строительства определяется от красной линии улицы, площади, проспекта, бульвара, шоссе – 5 м; проезда, переулка, тупика – 3 м; для отдельно стоящих гаражей для собственных нужд – не подлежит установлению;

красных линий, установленных вне объектов улично-дорожной сети, в целях строительства (реконструкции) сооружений инженерной инфраструктуры – не подлежит установлению;

линий отступа от красных линий в целях определения мест допустимого размещения объектов капитального строительства (линии регулирования застройки) – соответствует линии регулирования застройки.

2. В случае реконструкции объектов капитального строительства в условиях сложившейся застройки допускается сохранение существующих отступов объекта капитального строительства от границы земельного участка, смежной с линией улично-дорожной сети, смежной с землями государственной или муниципальной собственности.

3. В случае строительства или реконструкции объекта капитального строительства место допустимого размещения данного объекта не может пересекать границы земельного участка и (или) установленные красные линии.

<***> Иные предельные параметры разрешенного строительства, реконструкции объектов капитального строительства, относящиеся ко всем видам разрешенного использования зоны ОД-3:

1. При размещении зданий, строений и сооружений в данной территориальной зоне должны соблюдаться установленные законодательством нормы пожарной безопасности, обеспечения санитарно-эпидемиологического благополучия населения, нормативные противопожарные и санитарно-эпидемиологические разрывы между зданиями, строениями и сооружениями, в том числе и расположенными на смежных земельных участках, а также технические регламенты, национальные стандарты и правила.

В случае реконструкции объекта капитального строительства, построенного до вступления в силу настоящих Правил, допускается

сохранение существующих параметров объекта капитального строительства, если такая реконструкция не приводит к изменению внешних объемно-пространственных характеристик объекта, без дополнительных разрешений и согласований.

2. Минимальные расстояния от зданий, сооружений, коммуникаций, инженерных сетей до деревьев с диаметром кроны до 5 метров и кустарников приведены в таблице 43.

Таблица 43

Сооружение, здание, коммуникация, инженерная сеть	Расстояния до оси растения, м	
	деревя	кустарника
От наружных стен зданий и сооружений	5,0	1,5
От края тротуаров и садовых дорожек	0,7	0,5
От наружных стен общеобразовательных организаций и дошкольных образовательных организаций	10,0	1,5
От края проезжей части, улиц, кромок укрепленных полос, обочины дорог и бровок канав	2,0	1,0
От мачт и опор осветительной сети, колонн и эстакад	4,0	-
От подошвы откосов, террас	1,0	0,5
От подошвы и внутренней грани подпорных стенок	3,0	1,0
От подземных сетей:		
газопровода, канализации	1,5	-
теплотрасс	2,0	1,0
водопровода, дренажа	2,0	-
силовых кабелей и кабелей связи	2,0	0,7

Приведенные в таблице 43 нормы относятся к деревьям с диаметром кроны не более 5 метров и должны быть соответственно увеличены для деревьев большего диаметра на расстояние, превышающее диаметр кроны в 5 метров.

До границы смежного земельного участка расстояния по санитарно-бытовым условиям должны быть не менее: от стволов высокорослых деревьев – 4 метров, от стволов среднерослых деревьев – 2 метров, от кустарников – 1 метра.

3. Расстояние между жилым домом (строением) и границей смежного

участка измеряется от цоколя жилого дома (строения) или от стены жилого дома (строения) при отсутствии цоколя, если элементы жилого дома (строения) – эркер, крыльцо, навес, свес крыши и другие элементы выступают не более чем на 0,5 метра от плоскости стены. Если элементы второго и последующих этажей жилого дома (строения) выступают более чем на 0,5 метра из плоскости наружной стены, расстояние между жилым домом (строением), красной линией, линией регулирования застройки и границей смежного участка измеряется от выступающих частей или от проекции их на землю (балконы, архитектурные элементы фасада здания второго и последующих этажей). Крыльцо, пандус, отмостка и любые выступающие части объектов капитального строительства при проекции их на землю должны располагаться в границах предоставленного (приобретенного) земельного участка.

4. Для многоквартирных жилых домов принимается норма расчета не менее 0,75 машино-места или парковочного места на одну квартиру стандартного жилья и не менее 1,5 машино-места или парковочного места на одну квартиру жилья бизнес-класса с размещением 100 процентов в границах земельного участка под многоквартирным домом. Размещение модульных быстровозводимых стоянок автомобилей механизированного, полумеханизированного типов не допускается.

Нормы расчета стоянок автомобилей для иных объектов определяются в соответствии с таблицей 44.

Таблица 44

№ п/п	Виды объекта	Расчетная единица	Число машино-мест и (или) парковочных мест на расчетную единицу
1	2	3	4
1.	Учреждения управления, кредитно-финансовые и юридические учреждения (деловое управление, банковская и страховая деятельность) в том числе с залами для посетителей	100 работающих	6 12
2.	Научные, проектные организации, офисы, специальные учебные заведения	100 работающих или учащихся	10
3.	Офисы с залами для посетителей	100 работающих	20
4.	Спортивные здания и сооружения: с трибунами для зрителей без трибун для зрителей	100 мест	15 4
5.	Кинотеатры, концертные и выставочные	100 мест или	13

1	2	3	4
	залы, музеи	посетителей	
6.	Гостиницы	100 посетителей и персонала единовременно	6
7.	Магазины, торговые центры:	на 100 кв. м торговой площади	
	магазины торговой площадью не более 100 кв. м включительно		2
	магазины торговой площадью более 100 кв. м до 400 кв. м включительно		6
	магазины торговой площадью более 400 кв. м		10
8.	Рынки	50 торговых мест	23
9.	Предприятия бытового обслуживания	100 посетителей	6
10.	Рестораны, кафе вместимостью 15 посадочных мест и более	100 мест	13

5. Допустимые площади озелененной территории земельных участков определяются в соответствии с таблицей 45.

Таблица 45

№ п/п	Вид разрешенного использования земельного участка	Площадь озелененной территории, %
1.	Многоэтажная жилая застройка	25 и более
2.	Образование и просвещение	50 и более от площади территории, свободной от застройки и физкультурно- спортивных площадок
3.	Для размещения прочих объектов, за исключением коммунальных объектов, объектов транспорта	10 и более
4.	Земельные участки (территории) общего пользования	не подлежит установлению

К озелененной территории земельного участка относятся части участка и (или) объекта капитального строительства, которые не заняты временными сооружениями, тротуарами или проездами с твердым покрытием и при этом полностью или частично покрыты зелеными насаждениями, доступными для всех пользователей объектов, расположенных на земельном участке.

Озелененная территория земельного участка может быть оборудована: площадками отдыха, детскими площадками, открытыми спортивными площадками, грунтовыми пешеходными дорожками, другими подобными объектами. Площадь, занимаемая объектами, которыми может быть оборудована озелененная территория земельного участка, не должна

превышать 50 процентов площади озелененной территории.

Допускается частичное размещение элементов благоустройства и озеленения на эксплуатируемой кровле, при этом приоритетное значение имеет размещение элементов благоустройства и озеленения на уровне земли.

Используемая при благоустройстве территории земельного участка газонная решетка (бетонная, металлическая, полимерная и из других материалов) при подсчете площади озелененной территории земельного участка не учитывается.

<****> Использование земельных участков и объектов капитального строительства при предоставлении ритуальных услуг:

при предоставлении ритуальных услуг использование земельного участка и объекта капитального строительства осуществляется физическими и юридическими лицами в соответствии с требованиями законодательства с учетом ограничений, установленных настоящими Правилами и правилами благоустройства территории города Ставрополя;

похоронные бюро, организации, предоставляющие ритуальные услуги, следует размещать в специально выделенном для этих целей отдельно стоящем объекте капитального строительства, расположенном на земельном участке, вид разрешенного использования которого позволяет осуществление данного вида деятельности;

объекты капитального строительства, в которых осуществляется предоставление ритуальных услуг, размещаются при условии наличия зоны моральной защиты, которая обеспечивает визуальную защиту таких объектов, в том числе входы и выходы, закрывает их обзор со стороны территорий общего пользования, жилых домов, организаций, осуществляющих образовательную деятельность, медицинских организаций и организаций культуры, а также автомобильных дорог общего пользования.

Статья 46. ОД-4. Многофункциональная общественно-деловая зона

Зона выделена для размещения объектов капитального строительства в целях извлечения прибыли на основании торговой, банковской и иной предпринимательской деятельности, а также для размещения административных учреждений и объектов делового назначения с широким спектром коммерческих и обслуживающих функций, стоянок автомобилей и объектов транспортного обслуживания. Требования к архитектурно-градостроительному облику объектов капитального строительства, а также порядок его согласования установлены статьей 25 настоящих Правил.

Виды разрешенного использования земельных участков и объектов капитального строительства многофункциональной общественно-деловой зоны приведены в таблице 46 настоящих Правил.

Таблица 46

№ п/п	Наименование вида разрешенного использования земельного участка (код (числовое обозначение) вида разрешенного использования земельного участка)	Характеристика вида разрешенного использования	Предельные размеры земельных участков и предельные параметры разрешенного строительства, реконструкции объектов капитального строительства				
			Предельное количество этажей зданий, строений, сооружений	Предельные (минимальные и (или) максимальные) размеры земельных участков, в том числе их площадь, кв. м	Максимальный процент застройки в границах земельного участка	Минимальные отступы от границ земельных участков	Иные предельные параметры
1	2	3	4	5	6	7	8
Основные виды разрешенного использования территориальной зоны «ОД-4. Многофункциональная общественно-деловая зона»							
1.	Хранение автотранспорта (2.7.1)	размещение отдельно стоящих и пристроенных гаражей, в том числе подземных, предназначенных для хранения автотранспорта, в том числе с разделением на машино-места, за исключением гаражей, размещение которых предусмотрено содержанием видов разрешенного использования с кодами 2.7.2, 4.9	для гаражей боксового типа, отдельно стоящих, в том числе в гаражных, гаражно-строительных кооперативах количество этажей – 2, из них этажность – 1; 5 – для подземных стоянок; 5 – для наземных стоянок	для гаража отдельно стоящего или боксового типа минимальная площадь земельного участка – 16 кв.м, максимальная площадь земельного участка – 40 кв. м включительно, в остальных случаях не подлежат установлению	не подлежит установлению	для гаражей боксового типа, отдельно стоящих расстояние до стены объекта капитального строительства от границ земельного участка не нормируется. Расстояние до стены подземной автостоянки от границы земельного участка, смежной с линией объекта улично-дорожной сети, не нормируется; смежной с другим земельным участком – 1 м; землями, находящимися в государственной или муниципальной собственности (не относящимися к объектам улично-дорожной сети), – 1 м.	<***>

1	2	3	4	5	6	7	8
						<p>Для наземных автостоянок расстояние до места допустимого размещения объекта капитального строительства от границы земельного участка, смежной с линией объекта улично-дорожной сети (улица, площадь, проспект, бульвар, шоссе) – 5 м; смежной с линией объекта улично-дорожной сети (проезд, переулок, тупик) – 3 м; смежной с другим земельным участком – 3 м; смежной с землями, находящимися в государственной или муниципальной собственности (не относящимися к объектам улично-дорожной сети), – 3 м <*></p>	
2.	Коммунальное обслуживание (3.1)	<p>размещение зданий и сооружений в целях обеспечения физических и юридических лиц коммунальными услугами. Содержание данного вида разрешенного использования включает в себя содержание видов разрешенного использования с кодами 3.1.1–3.1.2</p>	<p>количество этажей – 8, из них этажность – 5</p>	не подлежат установлению	не подлежит установлению	<p>за исключением линейных объектов и входящих в их состав сооружений, расстояние до места допустимого размещения объекта капитального строительства от границы земельного участка, смежной с линией объекта улично-дорожной сети (улица, площадь, проспект, бульвар, шоссе) - 5 м; смежной с линией объекта улично-дорожной сети (проезд, переулок, тупик) - 3 м; смежной с другим земельным участком – 3 м; смежной с землями, находящимися в</p>	<***>

1	2	3	4	5	6	7	8
						государственной или муниципальной собственности (не относящимися к объектам улично-дорожной сети), - 3 м <*>	
3.	Предоставление коммунальных услуг (3.1.1)	размещение зданий и сооружений, обеспечивающих поставку воды, тепла, электричества, газа, отвод канализационных стоков, очистку и уборку объектов недвижимости (котельных, водозаборов, очистных сооружений, насосных станций, водопроводов, линий электропередач, трансформаторных подстанций, газопроводов, линий связи, телефонных станций, канализаций, стоянок, гаражей и мастерских для обслуживания уборочной и аварийной техники, сооружений, необходимых для сбора и плавки снега)	не подлежит установлению	не подлежат установлению	не подлежит установлению	за исключением линейных объектов и входящих в их состав сооружений, расстояние до места допустимого размещения объекта капитального строительства от границы земельного участка, смежной с линией объекта улично-дорожной сети (улица, площадь, проспект, бульвар, шоссе) - 5 м; смежной с линией объекта улично-дорожной сети (проезд, переулок, тупик) - 3 м; смежной с другим земельным участком – 3 м; смежной с землями, находящимися в государственной или муниципальной собственности (не относящимися к объектам улично-дорожной сети), - 3 м <*>	<*>
4.	Административные здания организаций, обеспечивающих предоставление коммунальных услуг (3.1.2)	размещение зданий, предназначенных для приема физических и юридических лиц в связи с предоставлением им коммунальных услуг	количество этажей – 8, из них этажность – 5	не подлежат установлению	не подлежит установлению	за исключением линейных объектов и входящих в их состав сооружений, расстояние до места допустимого размещения объекта капитального строительства от границы земельного участка, смежной с линией объекта улично-	<*>

1	2	3	4	5	6	7	8
						<p>дорожной сети (улица, площадь, проспект, бульвар, шоссе) - 5 м; смежной с линией объекта улично-дорожной сети (проезд, переулок, тупик) - 3 м; смежной с другим земельным участком – 3 м; смежной с землями, находящимися в государственной или муниципальной собственности (не относящимися к объектам улично-дорожной сети), - 3 м <***></p>	
5.	Бытовое обслуживание (3.3)	<p>размещение объектов капитального строительства, предназначенных для оказания населению или организациям бытовых услуг (мастерские мелкого ремонта, ателье, бани, парикмахерские, прачечные, химчистки)</p>	<p>количество этажей – 8, из них этажность – 5</p>	не подлежат установлению	60	<p>расстояние до места допустимого размещения объекта капитального строительства от границы земельного участка, смежной с линией объекта улично-дорожной сети (улица, площадь, проспект, бульвар, шоссе) - 5 м; смежной с линией объекта улично-дорожной сети (проезд, переулок, тупик) - 3 м; смежной с другим земельным участком – 3 м; смежной с землями, находящимися в государственной или муниципальной собственности (не относящимися к объектам улично-дорожной сети), - 3 м <***></p>	<p><***> <****></p>
6.	Деловое управление (4.1)	<p>размещение объектов капитального строительства с целью: размещения объектов</p>	<p>количество этажей – 8,</p>	не подлежат установлению	60	<p>расстояние до места допустимого размещения объекта капитального</p>	<***>

1	2	3	4	5	6	7	8
		<p>управленческой деятельности, не связанной с государственным или муниципальным управлением и оказанием услуг, а также с целью обеспечения совершения сделок, не требующих передачи товара в момент их совершения между организациями, в том числе биржевая деятельность (за исключением банковской и страховой деятельности)</p>	<p>из них этажность – 5</p>			<p>строительства от границы земельного участка, смежной с линией объекта улично-дорожной сети (улица, площадь, проспект, бульвар, шоссе) - 5 м; смежной с линией объекта улично-дорожной сети (проезд, переулок, тупик) - 3 м; смежной с другим земельным участком – 3 м; смежной с землями, находящимися в государственной или муниципальной собственности (не относящимися к объектам улично-дорожной сети), - 3 м <***></p>	
7.	<p>Объекты торговли (торговые центры, торгово-развлекательные центры (комплексы) (4.2)</p>	<p>размещение объектов капитального строительства, общей площадью свыше 5000 кв. м с целью размещения одной или нескольких организаций, осуществляющих продажу товаров, и (или) оказание услуг в соответствии с содержанием видов разрешенного использования с кодами 4.5, 4.6, 4.8 – 4.8.2; размещение гаражей и (или) стоянок для автомобилей сотрудников и посетителей торгового центра</p>	<p>количество этажей – 8, из них этажность – 5</p>	<p>не подлежат установлению</p>	<p>на уровне поверхности земли – 60, ниже отметки земли – 90</p>	<p>расстояние до места допустимого размещения объекта капитального строительства от границы земельного участка, смежной с линией объекта улично-дорожной сети (улица, площадь, проспект, бульвар, шоссе) - 5 м; смежной с линией объекта улично-дорожной сети (проезд, переулок, тупик) - 3 м; смежной с другим земельным участком – 3 м; смежной с землями, находящимися в государственной или муниципальной собственности (не относящимися к объектам улично-дорожной сети), - 3 м <***></p>	<p><***></p>

1	2	3	4	5	6	7	8
8.	Рынки (4.3)	размещение объектов капитального строительства, сооружений, предназначенных для организации постоянной или временной торговли (ярмарка, рынок, базар), с учетом того, что каждое из торговых мест не располагает торговой площадью более 200 кв. м; размещение гаражей и (или) стоянок для автомобилей сотрудников и посетителей рынка	количество этажей – 6, из них этажность – 3	не подлежат установлению	не подлежит установлению	расстояние до места допустимого размещения объекта капитального строительства от границы земельного участка, смежной с линией объекта улично-дорожной сети (улица, площадь, проспект, бульвар, шоссе) - 5 м; смежной с линией объекта улично-дорожной сети (проезд, переулок, тупик) - 3 м; смежной с другим земельным участком – 3 м; смежной с землями, находящимися в государственной или муниципальной собственности (не относящимися к объектам улично-дорожной сети), - 3 м <*>	<***>
9.	Магазины (4.4)	размещение объектов капитального строительства, предназначенных для продажи товаров, торговая площадь которых составляет до 5000 кв. м	количество этажей – 8, из них этажность – 5	минимальная площадь земельных участков – 200 кв. м, максимальная площадь земельных участков – не подлежит установлению	на уровне поверхности земли – 60, ниже отметки земли – 90	расстояние до места допустимого размещения объекта капитального строительства от границы земельного участка, смежной с линией объекта улично-дорожной сети (улица, площадь, проспект, бульвар, шоссе) - 5 м; смежной с линией объекта улично-дорожной сети (проезд, переулок, тупик) - 3 м; смежной с другим земельным участком – 3 м; смежной с землями, находящимися в государственной или муниципальной собственности (не относящимися к объектам	<***>

1	2	3	4	5	6	7	8
						улично-дорожной сети), - 3 м <*>	
10.	Банковская и страховая деятельность (4.5)	размещение объектов капитального строительства, предназначенных для размещения организаций, оказывающих банковские и страховые услуги	количество этажей – 8, из них этажность – 5	не подлежат установлению	на уровне поверхности земли – 60, ниже отметки земли – 90	расстояние до места допустимого размещения объекта капитального строительства от границы земельного участка, смежной с линией объекта улично-дорожной сети (улица, площадь, проспект, бульвар, шоссе) - 5 м; смежной с линией объекта улично-дорожной сети (проезд, переулок, тупик) - 3 м; смежной с другим земельным участком – 3 м; смежной с землями, находящимися в государственной или муниципальной собственности (не относящимися к объектам улично-дорожной сети), - 3 м <*>	<***>
11.	Общественное питание (4.6)	размещение объектов капитального строительства в целях устройства мест общественного питания (рестораны, кафе, столовые, закусочные, бары)	количество этажей – 6, из них этажность – 3	не подлежат установлению	60	расстояние до места допустимого размещения объекта капитального строительства от границы земельного участка, смежной с линией объекта улично-дорожной сети (улица, площадь, проспект, бульвар, шоссе) - 5 м; смежной с линией объекта улично-дорожной сети (проезд, переулок, тупик) - 3 м; смежной с другим земельным участком – 3 м; смежной с землями, находящимися в	<***>

1	2	3	4	5	6	7	8
						государственной или муниципальной собственности (не относящимися к объектам улично-дорожной сети), - 3 м <*>	
12.	Развлекательные мероприятия (4.8.1)	размещение зданий и сооружений, предназначенных для организации развлекательных мероприятий, путешествий, для размещения дискотек и танцевальных площадок, ночных клубов, аквапарков, боулинга, аттракционов и т. п., игровых автоматов (кроме игрового оборудования, используемого для проведения азартных игр), игровых площадок	количество этажей – 6, из них этажность – 3	не подлежат установлению	на уровне поверхности земли – 60, ниже отметки земли – 90	расстояние до места допустимого размещения объекта капитального строительства от границы земельного участка, смежной с линией объекта улично-дорожной сети (улица, площадь, проспект, бульвар, шоссе) - 5 м; смежной с линией объекта улично-дорожной сети (проезд, переулок, тупик) - 3 м; смежной с другим земельным участком – 3 м; смежной с землями, находящимися в государственной или муниципальной собственности (не относящимися к объектам улично-дорожной сети), - 3 м <*>	<***>
13.	Стоянка транспортных средств (4.9.2)	Размещение стоянок (парковок) легковых автомобилей и других мототранспортных средств, в том числе мотоциклов, мотороллеров, мотоколясок, мопедов, скутеров, за исключением встроенных, пристроенных и встроенно-пристроенных стоянок	не подлежит установлению	не подлежат установлению	не подлежит установлению	не подлежат установлению	<***>

1	2	3	4	5	6	7	8
14.	Связь (6.8)	<p>размещение объектов связи, радиовещания, телевидения, включая воздушные радиорелейные, надземные и подземные кабельные линии связи, линии радиофикации, антенные поля, усилительные пункты на кабельных линиях связи, инфраструктуру спутниковой связи и телерадиовещания, за исключением объектов связи, размещение которых предусмотрено содержанием видов разрешенного использования с кодами 3.1.1, 3.2.3</p>	не подлежит установлению	не подлежат установлению	не подлежит установлению	<p>за исключением линейных объектов и входящих в их состав сооружений, расстояние до места допустимого размещения объекта капитального строительства от границы земельного участка, смежной с линией объекта улично-дорожной сети (улица, площадь, проспект, бульвар, шоссе) - 5 м; смежной с линией объекта улично-дорожной сети (проезд, переулок, тупик) - 3 м; смежной с другим земельным участком – 3 м; смежной с землями, находящимися в государственной или муниципальной собственности (не относящимися к объектам улично-дорожной сети), - 3 м <***></p>	<***>
15.	Автомобильный транспорт (7.2)	<p>размещение зданий и сооружений автомобильного транспорта. Содержание данного вида разрешенного использования включает в себя содержание видов разрешенного использования с кодами 7.2.1–7.2.3</p>	не подлежит установлению	не подлежат установлению	не подлежит установлению	<p>расстояние до места допустимого размещения объекта капитального строительства от границы земельного участка, смежной с линией объекта улично-дорожной сети (улица, площадь, проспект, бульвар, шоссе) - 5 м; смежной с линией объекта улично-дорожной сети (проезд, переулок, тупик) - 3 м; смежной с другим земельным участком – 3 м; смежной с землями, находящимися в государственной или</p>	<***>

1	2	3	4	5	6	7	8
						муниципальной собственности (не относящимися к объектам улично-дорожной сети), - 3 м <*>	
16.	Размещение автомобильных дорог (7.2.1)	размещение автомобильных дорог за пределами населенных пунктов и технически связанных с ними сооружений, придорожных стоянок (парковок) транспортных средств в границах городских улиц и дорог, за исключением предусмотренных видами разрешенного использования с кодами 2.7.1, 4.9, 7.2.3, а также некапитальных сооружений, предназначенных для охраны транспортных средств; размещение объектов, предназначенных для размещения постов органов внутренних дел, ответственных за безопасность дорожного движения	не подлежит установлению	не подлежат установлению	не подлежит установлению	не подлежат установлению	<*>
17.	Обслуживание перевозок пассажиров (7.2.2)	размещение зданий и сооружений, предназначенных для обслуживания пассажиров, за исключением объектов капитального строительства, размещение которых предусмотрено содержанием	не подлежит установлению	не подлежат установлению	не подлежит установлению	расстояние до места допустимого размещения объекта капитального строительства от границы земельного участка, смежной с линией объекта улично-дорожной сети (улица, площадь, проспект, бульвар, шоссе) - 5 м;	<*>

1	2	3	4	5	6	7	8
		вида разрешенного использования с кодом 7.6				смежной с линией объекта улично-дорожной сети (проезд, переулок, тупик) - 3 м; смежной с другим земельным участком – 3 м; смежной с землями, находящимися в государственной или муниципальной собственности (не относящимися к объектам улично-дорожной сети), - 3 м <***>	
18.	Стоянки транспорта общего пользования (7.2.3)	размещение стоянок транспортных средств, осуществляющих перевозки людей по установленному маршруту	не подлежит установлению	не подлежат установлению	не подлежит установлению	не подлежат установлению	<***>
19.	Обеспечение внутреннего правопорядка (8.3)	размещение объектов капитального строительства, необходимых для подготовки и поддержания в готовности органов внутренних дел, Росгвардии и спасательных служб, в которых существует военизированная служба; размещение объектов гражданской обороны, за исключением объектов гражданской обороны, являющихся частями производственных зданий	не подлежит установлению	не подлежат установлению	не подлежит установлению	расстояние до места допустимого размещения объекта капитального строительства от границы земельного участка, смежной с линией объекта улично-дорожной сети (улица, площадь, проспект, бульвар, шоссе) - 5 м; смежной с линией объекта улично-дорожной сети (проезд, переулок, тупик) - 3 м; смежной с другим земельным участком – 3 м; смежной с землями, находящимися в государственной или муниципальной собственности (не относящимися к объектам улично-дорожной сети), - 3 м <***>	<***>

1	2	3	4	5	6	7	8
20.	Земельные участки (территории) общего пользования (12.0)	земельные участки общего пользования. Содержание данного вида разрешенного использования включает в себя содержание видов разрешенного использования с кодами 12.0.1–12.0.2	не подлежит установлению	не подлежат установлению	не подлежит установлению	не подлежат установлению	<***>
21.	Улично-дорожная сеть (12.0.1)	размещение объектов улично-дорожной сети: автомобильных дорог, трамвайных путей и пешеходных тротуаров в границах населенных пунктов, пешеходных переходов, бульваров, площадей, проездов, велодорожек и объектов велотранспортной и инженерной инфраструктуры; размещение придорожных стоянок (парковок) транспортных средств в границах городских улиц и дорог, за исключением предусмотренных видами разрешенного использования с кодами 2.7.1, 4.9, 7.2.3, а также некапитальных сооружений, предназначенных для охраны транспортных средств	не подлежит установлению	не подлежат установлению	не подлежит установлению	не подлежат установлению	<***>
22.	Благоустройство территории (12.0.2)	размещение декоративных, технических, планировочных, конструктивных устройств,	не подлежит установлению	не подлежат установлению	не подлежит установлению	не подлежат установлению	<***>

1	2	3	4	5	6	7	8
		<p>элементов озеленения, различных видов оборудования и оформления, малых архитектурных форм, некапитальных нестационарных строений и сооружений, информационных щитов и указателей, применяемых как составные части благоустройства территории, общественных туалетов</p>					
Условно разрешенные виды использования территориальной зоны «ОД-4. Многофункциональная общественно-деловая зона»							
23.	<p>Хранение автотранспорта (2.7.1)</p>	<p>размещение отдельно стоящих и пристроенных гаражей, в том числе подземных, предназначенных для хранения автотранспорта, в том числе с разделением на машино-места, за исключением гаражей, размещение которых предусмотрено содержанием видов разрешенного использования с кодами 2.7.2, 4.9</p>	<p>для гаражей боксового типа, отдельно стоящих, в том числе в гаражных, гаражно-строительных кооперативах количество этажей – 2, из них этажность – 1; 5 – для подземных стоянок; 5 – для наземных стоянок</p>	<p>не подлежат установлению</p>	<p>не подлежит установлению</p>	<p>для гаражей боксового типа, отдельно стоящих расстояние до стены объекта капитального строительства от границ земельного участка не нормируется. Расстояние до стены подземной автостоянки от границы земельного участка, смежной с линией объекта улично-дорожной сети, не нормируется; смежной с другим земельным участком – 1 м; землями, находящимися в государственной или муниципальной собственности (не относящимися к объектам улично-дорожной сети), – 1 м. Для наземных автостоянок расстояние до места допустимого размещения объекта капитального</p>	<p><***></p>

1	2	3	4	5	6	7	8
						<p>строительства от границы земельного участка, смежной с линией объекта улично-дорожной сети (улица, площадь, проспект, бульвар, шоссе) – 5 м; смежной с линией объекта улично-дорожной сети (проезд, переулок, тупик) – 3 м; смежной с другим земельным участком – 3 м; смежной с землями, находящимися в государственной или муниципальной собственности (не относящимися к объектам улично-дорожной сети), – 3 м <*></p>	
24.	Бытовое обслуживание (3.3)	размещение объектов капитального строительства, предназначенных для оказания населению или организациям бытовых услуг (похоронные бюро)	количество этажей – 6, из них этажность – 3	не подлежат установлению	60	<p>расстояние до места допустимого размещения объекта капитального строительства от границы земельного участка, смежной с линией объекта улично-дорожной сети (улица, площадь, проспект, бульвар, шоссе) - 5 м; смежной с линией объекта улично-дорожной сети (проезд, переулок, тупик) - 3 м; смежной с другим земельным участком – 3 м; смежной с землями, находящимися в государственной или муниципальной собственности (не относящимися к объектам улично-дорожной сети), - 3 м <*></p>	<p><***> <****></p>

1	2	3	4	5	6	7	8
25.	Гостиничное обслуживание (4.7)	размещение гостиниц	количество этажей – 8, из них этажность – 5	не подлежат установлению	60	расстояние до места допустимого размещения объекта капитального строительства от границы земельного участка, смежной с линией объекта улично-дорожной сети (улица, площадь, проспект, бульвар, шоссе) - 5 м; смежной с линией объекта улично-дорожной сети (проезд, переулок, тупик) - 3 м; смежной с другим земельным участком – 3 м; смежной с землями, находящимися в государственной или муниципальной собственности (не относящимися к объектам улично-дорожной сети), - 3 м <*>	<***>
26.	Проведение азартных игр (4.8.2)	размещение зданий и сооружений, предназначенных для размещения букмекерских контор	количество этажей – 6, из них этажность – 3	не подлежат установлению	60	расстояние до места допустимого размещения объекта капитального строительства от границы земельного участка, смежной с линией объекта улично-дорожной сети (улица, площадь, проспект, бульвар, шоссе) - 5 м; смежной с линией объекта улично-дорожной сети (проезд, переулок, тупик) - 3 м; смежной с другим земельным участком – 3 м; смежной с землями, находящимися в государственной или муниципальной собственности (не относящимися к объектам	<***>

1	2	3	4	5	6	7	8
						улично-дорожной сети), - 3 м <*>	
27.	Служебные гаражи (4.9)	размещение постоянных или временных гаражей, стоянок для хранения служебного автотранспорта, используемого в целях осуществления видов деятельности, предусмотренных видами разрешенного использования с кодами 3.0, 4.0, а также для стоянки и хранения транспортных средств общего пользования, в том числе в депо	для гаражей боксового типа, отдельно стоящих количество этажей – 2, из них этажность – 1; 5 – для подземных стоянок; 5 – для наземных стоянок	минимальная площадь земельного участка – 18 кв. м, максимальная площадь земельного участка – не подлежит установлению	90	<p>расстояние до места допустимого размещения объекта капитального строительства от границы земельного участка, смежной с линией объекта улично-дорожной сети (улица, площадь, проспект, бульвар, шоссе) - 5 м; смежной с линией объекта улично-дорожной сети (проезд, переулок, тупик) - 3 м; смежной с другим земельным участком – 3 м; смежной с землями, находящимися в государственной или муниципальной собственности (не относящимися к объектам улично-дорожной сети), - 3 м <*></p> <p>Расстояние до стены подземной автостоянки от границы земельного участка, смежной с линией объекта улично-дорожной сети, не нормируется; смежной с другим земельным участком, землями, находящимися в государственной или муниципальной собственности (не относящимися к объектам улично-дорожной сети), – 1 м</p>	<***>

1	2	3	4	5	6	7	8
28.	Заправка транспортных средств (4.9.1.1)	размещение автозаправочных станций; размещение магазинов сопутствующей торговли, зданий для организации общественного питания в качестве объектов дорожного сервиса	количество этажей – 5, из них этажность – 2	не подлежат установлению	не подлежит установлению	расстояние до места допустимого размещения объекта капитального строительства от границы земельного участка, смежной с линией объекта улично-дорожной сети (улица, площадь, проспект, бульвар, шоссе) - 5 м; смежной с линией объекта улично-дорожной сети (проезд, переулок, тупик) - 3 м; смежной с другим земельным участком – 3 м; смежной с землями, находящимися в государственной или муниципальной собственности (не относящимися к объектам улично-дорожной сети), - 3 м <*>	<***>
29.	Автомобильные мойки (4.9.1.3)	размещение автомобильных моек, а также размещение магазинов сопутствующей торговли	количество этажей – 5, из них этажность – 2	не подлежат установлению	не подлежит установлению	расстояние до места допустимого размещения объекта капитального строительства от границы земельного участка, смежной с линией объекта улично-дорожной сети (улица, площадь, проспект, бульвар, шоссе) - 5 м; смежной с линией объекта улично-дорожной сети (проезд, переулок, тупик) - 3 м; смежной с другим земельным участком – 3 м; смежной с землями, находящимися в государственной или муниципальной собственности (не относящимися к объектам	<***>

1	2	3	4	5	6	7	8
						улично-дорожной сети), - 3 м <*>	
30.	Ремонт автомобилей (4.9.1.4)	размещение мастерских, предназначенных для ремонта и обслуживания автомобилей, и прочих объектов дорожного сервиса, а также размещение магазинов сопутствующей торговли	количество этажей – 5, из них этажность – 2	не подлежат установлению	не подлежит установлению	расстояние до места допустимого размещения объекта капитального строительства от границы земельного участка, смежной с линией объекта улично-дорожной сети (улица, площадь, проспект, бульвар, шоссе) - 5 м; смежной с линией объекта улично-дорожной сети (проезд, переулок, тупик) - 3 м; смежной с другим земельным участком – 3 м; смежной с землями, находящимися в государственной или муниципальной собственности (не относящимися к объектам улично-дорожной сети), - 3 м <*>	<***>
31.	Выставочно-ярмарочная деятельность (4.10)	размещение объектов капитального строительства, сооружений, предназначенных для осуществления выставочно-ярмарочной и конгрессной деятельности, включая для обслуживания указанных мероприятий (застройка экспозиционной площади, организация питания участников мероприятий)	количество этажей – 8, из них этажность – 5	не подлежат установлению	60	расстояние до места допустимого размещения объекта капитального строительства от границы земельного участка, смежной с линией объекта улично-дорожной сети (улица, площадь, проспект, бульвар, шоссе) - 5 м; смежной с линией объекта улично-дорожной сети (проезд, переулок, тупик) - 3 м; смежной с другим земельным участком – 3 м; смежной с землями, находящимися в	<***>

1	2	3	4	5	6	7	8
						государственной или муниципальной собственности (не относящимися к объектам улично-дорожной сети), - 3 м <*>	
32.	Обеспечение спортивно-зрелищных мероприятий (5.1.1)	размещение спортивно-зрелищных зданий и сооружений, имеющих специальные места для зрителей от 500 мест (стадионов, дворцов спорта, ледовых дворцов, ипподромов)	не подлежит установлению	не подлежат установлению	не подлежит установлению	расстояние до места допустимого размещения объекта капитального строительства от границы земельного участка, смежной с линией объекта улично-дорожной сети (улица, площадь, проспект, бульвар, шоссе) - 5 м; смежной с линией объекта улично-дорожной сети (проезд, переулок, тупик) - 3 м; смежной с другим земельным участком – 3 м; смежной с землями, находящимися в государственной или муниципальной собственности (не относящимися к объектам улично-дорожной сети), - 3 м <*>	<***>
33.	Обеспечение занятий спортом в помещениях (5.1.2)	размещение спортивных клубов, спортивных залов, бассейнов, физкультурно-оздоровительных комплексов в зданиях и сооружениях	не подлежит установлению	не подлежат установлению	на уровне поверхности земли – 60, ниже отметки земли – 90	расстояние до места допустимого размещения объекта капитального строительства от границы земельного участка, смежной с линией объекта улично-дорожной сети (улица, площадь, проспект, бульвар, шоссе) - 5 м; смежной с линией объекта улично-дорожной сети (проезд, переулок, тупик) - 3 м; смежной	<***>

1	2	3	4	5	6	7	8
						с другим земельным участком – 3 м; смежной с землями, находящимися в государственной или муниципальной собственности (не относящимися к объектам улично-дорожной сети), - 3 м <*>	
34.	Площадки для занятий спортом (5.1.3)	размещение площадок для занятия спортом и физкультурой на открытом воздухе (физкультурные площадки, беговые дорожки, поля для спортивной игры)	не подлежит установлению	не подлежат установлению	не подлежит установлению	не подлежат установлению	<*>
35.	Оборудованные площадки для занятий спортом (5.1.4)	размещение сооружений для занятия спортом и физкультурой на открытом воздухе (теннисные корты, автодромы, мотодромы, трамплины, спортивные стрельбища)	не подлежит установлению	не подлежат установлению	не подлежит установлению	не подлежат установлению	<*>
36.	Спортивные базы (5.1.7)	размещение спортивных баз и лагерей, в которых осуществляется спортивная подготовка длительно проживающих в них лиц	не подлежит установлению	не подлежат установлению	не подлежит установлению	расстояние до места допустимого размещения объекта капитального строительства от границы земельного участка, смежной с линией объекта улично-дорожной сети (улица, площадь, проспект, бульвар, шоссе) - 5 м; смежной с линией объекта улично-дорожной сети (проезд, переулок, тупик) - 3 м; смежной с другим земельным участком – 3 м; смежной с землями,	<*>

1	2	3	4	5	6	7	8
						находящимися в государственной или муниципальной собственности (не относящимися к объектам улично-дорожной сети), - 3 м <***>	
Вспомогательные виды разрешенного использования территориальной зоны «ОД-4. Многофункциональная общественно-деловая зона»							
37.	Предоставление коммунальных услуг (3.1.1)	размещение зданий и сооружений, обеспечивающих поставку воды, тепла, электричества, газа, отвод канализационных стоков, очистку и уборку объектов недвижимости (котельных, водозаборов, очистных сооружений, насосных станций, водопроводов, линий электропередач, трансформаторных подстанций, газопроводов, линий связи, телефонных станций, канализаций, стоянок, гаражей и мастерских для обслуживания уборочной и аварийной техники, сооружений, необходимых для сбора и плавки снега)	не подлежит установлению	не подлежат установлению	не подлежит установлению	не подлежат установлению	<***>
38.	Благоустройство территории (12.0.2)	размещение декоративных, технических, планировочных, конструктивных устройств, элементов озеленения, различных видов	не подлежит установлению	не подлежат установлению	не подлежит установлению	не подлежат установлению	<***>

1	2	3	4	5	6	7	8
		оборудования и оформления, малых архитектурных форм, некапитальных нестационарных строений и сооружений, информационных щитов и указателей, применяемых как составные части благоустройства территории, общественных туалетов					

<*> 1. При наличии установленных документацией по планировке территории:

красных линий расстояние до места допустимого размещения объекта капитального строительства определяется от красной линии улицы, площади, проспекта, бульвара, шоссе – 5 м; проезда, переулка, тупика – 3 м; для отдельно стоящих гаражей для собственных нужд – не подлежит установлению;

красных линий, установленных вне объектов улично-дорожной сети, в целях строительства (реконструкции) сооружений инженерной инфраструктуры – не подлежит установлению;

линий отступа от красных линий в целях определения мест допустимого размещения объектов капитального строительства (линии регулирования застройки) – соответствует линии регулирования застройки.

2. В случае реконструкции объектов капитального строительства в условиях сложившейся застройки допускается сохранение существующих отступов объекта капитального строительства от границы земельного участка, смежной с линией улично-дорожной сети, смежной с землями государственной или муниципальной собственности.

3. В случае строительства или реконструкции объекта капитального строительства место допустимого размещения данного объекта не может пересекать границы земельного участка и (или) установленные красные линии.

<***> Иные предельные параметры разрешенного строительства, реконструкции объектов капитального строительства, относящиеся ко всем видам разрешенного использования зоны ОД-4:

1. При размещении зданий, строений и сооружений в данной территориальной зоне должны соблюдаться установленные законодательством нормы пожарной безопасности, обеспечения санитарно-эпидемиологического благополучия населения, нормативные противопожарные и санитарно-эпидемиологические разрывы между зданиями, строениями и сооружениями, в том числе и расположенными на смежных земельных участках, а также технические регламенты, национальные стандарты и правила.

В случае реконструкции объекта капитального строительства, построенного до вступления в силу настоящих Правил, допускается сохранение существующих параметров объекта капитального строительства, если такая реконструкция не приводит к изменению внешних объемно-пространственных характеристик объекта, без дополнительных разрешений и согласований.

2. Минимальные расстояния от зданий, сооружений, коммуникаций, инженерных сетей до деревьев с диаметром кроны до 5 метров и кустарников приведены в таблице 47.

Сооружение, здание, коммуникация, инженерная сеть	Расстояния до оси растения, м	
	деревя	кустарника
От наружных стен зданий и сооружений	5,0	1,5
От края тротуаров	0,7	0,5
От края проезжей части, улиц, кромок укрепленных полос, обочины дорог и бровок канав	2,0	1,0
От мачт и опор осветительной сети, колонн и эстакад	4,0	-
От подошвы откосов, террас	1,0	0,5
От подошвы и внутренней грани подпорных стенок	3,0	1,0
От подземных сетей:		
газопровода, канализации	1,5	-
теплотрасс	2,0	1,0
водопровода, дренажа	2,0	-
силовых кабелей и кабелей связи	2,0	0,7

Приведенные в таблице 47 нормы относятся к деревьям с диаметром кроны не более 5 метров и должны быть соответственно увеличены для деревьев большего диаметра на расстояние, превышающее диаметр кроны в 5 метров.

До границы смежного земельного участка расстояния по санитарно-бытовым условиям должны быть не менее: от стволов высокорослых деревьев – 4 метров, от стволов среднерослых деревьев – 2 метров, от кустарников – 1 метра.

3. Нормы расчета стоянок автомобилей для объектов данной территориальной зоны определяются в соответствии с таблицей 48.

Таблица 48

№ п/п	Виды объекта	Расчетная единица	Число машино-мест и (или) парковочных мест на расчетную единицу
1	2	3	4
1.	Учреждения управления, кредитно-финансовые и юридические учреждения (деловое управление, банковская и страховая деятельность)	100 работающих	6

1	2	3	4
	в том числе с залами для посетителей		12
2.	Научные, проектные организации, офисы, специальные учебные заведения	100 работающих или учащихся	10
3.	Офисы с залами для посетителей	100 работающих	20
4.	Спортивные здания и сооружения: с трибунами для зрителей без трибун для зрителей	100 мест	15 4
5.	Кинотеатры, концертные и выставочные залы, музеи	100 мест или посетителей	13
6.	Гостиницы	100 посетителей и персонала одновременно	6
7.	Магазины, торговые центры: магазины торговой площадью не более 100 кв. м включительно магазины торговой площадью более 100 кв. м до 400 кв. м включительно магазины торговой площадью более 400 кв. м	на 100 кв. м торговой площади	2 6 10
8.	Рынки	50 торговых мест	23
9.	Предприятия бытового обслуживания	100 посетителей	6
10.	Рестораны, кафе вместимостью 15 посадочных мест и более	100 мест	13

4. Допустимые площади озелененной территории земельных участков для объектов данной территориальной зоны (за исключением коммунальных объектов, объектов транспорта) составляют 10 и более процентов.

К озелененной территории земельного участка относятся части участка и (или) объекта капитального строительства, которые не заняты временными сооружениями, тротуарами или проездами с твердым покрытием и при этом полностью или частично покрыты зелеными насаждениями, доступными для всех пользователей объектов, расположенных на земельном участке.

Озелененная территория земельного участка может быть оборудована: площадками отдыха, детскими площадками, открытыми спортивными площадками, грунтовыми пешеходными дорожками, другими подобными объектами. Площадь, занимаемая объектами, которыми может быть оборудована озелененная территория земельного участка, не должна превышать 50 процентов площади озелененной территории.

Допускается частичное размещение элементов благоустройства и озеленения на эксплуатируемой кровле, при этом приоритетное значение имеет размещение элементов благоустройства и озеленения на уровне земли.

Используемая при благоустройстве территории земельного участка газонная решетка (бетонная, металлическая, полимерная и из других материалов) при подсчете площади озелененной территории земельного участка не учитывается.

Не подлежит установлению площадь озелененной территории для земельных участков (территории) общего пользования.

<****> Использование земельных участков и объектов капитального строительства при предоставлении ритуальных услуг:

при предоставлении ритуальных услуг использование земельного участка и объекта капитального строительства осуществляется физическими и юридическими лицами в соответствии с требованиями законодательства с учетом ограничений, установленных настоящими Правилами и правилами благоустройства территории города Ставрополя;

похоронные бюро, организации, предоставляющие ритуальные услуги, следует размещать в специально выделенном для этих целей отдельно стоящем объекте капитального строительства, расположенном на земельном участке, вид разрешенного использования которого позволяет осуществление данного вида деятельности;

объекты капитального строительства, в которых осуществляется предоставление ритуальных услуг, размещаются при условии наличия зоны моральной защиты, которая обеспечивает визуальную защиту таких объектов, в том числе входы и выходы, закрывает их обзор со стороны территорий общего пользования, жилых домов, организаций, осуществляющих образовательную деятельность, медицинских организаций и организаций культуры, а также автомобильных дорог общего пользования.

Статья 47. ОД-5. Зона специализированной общественной застройки

Зона выделена для размещения объектов капитального строительства в целях реализации правовых, организационных и экономических основ в области охраны здоровья граждан, науки и образования, спорта, объектов культуры.

Виды разрешенного использования земельных участков и объектов капитального строительства зоны специализированной общественной застройки приведены в таблице 49 настоящих Правил.

Таблица 49

№ п/п	Наименование вида разрешенного использования земельного участка (код (числовое обозначение) вида разрешенного использования земельного участка)	Характеристика вида разрешенного использования	Предельные размеры земельных участков и предельные параметры разрешенного строительства, реконструкции объектов капитального строительства				
			Предельное количество этажей зданий, строений, сооружений	Предельные (минимальные и (или) максимальные) размеры земельных участков, в том числе их площадь, кв. м	Максимальный процент застройки в границах земельного участка	Минимальные отступы от границ земельных участков	Иные предельные параметры
1	2	3	4	5	6	7	8
Основные виды разрешенного использования территориальной зоны «ОД-5. Зона специализированной общественной застройки»							
1.	Хранение автотранспорта (2.7.1)	размещение отдельно стоящих и пристроенных гаражей, в том числе подземных, предназначенных для хранения автотранспорта, в том числе с разделением на машино-места, за исключением гаражей, размещение которых предусмотрено содержанием видов разрешенного использования с кодами 2.7.2, 4.9	для гаражей боксового типа, отдельно стоящих, в том числе в гаражных, гаражно-строительных кооперативах количество этажей – 2, из них этажность – 1; 5 – для подземных стоянок; 5 – для наземных стоянок	для гаража отдельно стоящего или боксового типа минимальная площадь земельного участка – 16 кв.м, максимальная площадь земельного участка – 40 кв. м включительно, в остальных случаях не подлежат установлению	не подлежит установлению	для гаражей боксового типа, отдельно стоящих расстояние до стены объекта капитального строительства от границ земельного участка не нормируется. Расстояние до стены подземной автостоянки от границы земельного участка, смежной с линией объекта улично-дорожной сети, не нормируется; смежной с другим земельным участком – 1 м; землями, находящимися в государственной или муниципальной собственности (не относящимися к объектам улично-дорожной сети), – 1 м.	<***>

1	2	3	4	5	6	7	8
						<p>Для наземных автостоянок расстояние до места допустимого размещения объекта капитального строительства от границы земельного участка, смежной с линией объекта улично-дорожной сети (улица, площадь, проспект, бульвар, шоссе) – 5 м; смежной с линией объекта улично-дорожной сети (проезд, переулок, тупик) – 3 м; смежной с другим земельным участком – 3 м; смежной с землями, находящимися в государственной или муниципальной собственности (не относящимися к объектам улично-дорожной сети), – 3 м <*></p>	
2.	Коммунальное обслуживание (3.1)	<p>размещение зданий и сооружений в целях обеспечения физических и юридических лиц коммунальными услугами. Содержание данного вида разрешенного использования включает в себя содержание видов разрешенного использования с кодами 3.1.1–3.1.2</p>	<p>количество этажей – 6, из них этажность – 3</p>	не подлежат установлению	не подлежит установлению	<p>за исключением линейных объектов и входящих в их состав сооружений, расстояние до места допустимого размещения объекта капитального строительства от границы земельного участка, смежной с линией объекта улично-дорожной сети (улица, площадь, проспект, бульвар, шоссе) - 5 м; смежной с линией объекта улично-дорожной сети (проезд, переулок, тупик) - 3 м; смежной с другим земельным участком – 3 м; смежной с землями, находящимися в</p>	<***>

1	2	3	4	5	6	7	8
						государственной или муниципальной собственности (не относящимися к объектам улично-дорожной сети), - 3 м <*>	
3.	Предоставление коммунальных услуг (3.1.1)	размещение зданий и сооружений, обеспечивающих поставку воды, тепла, электричества, газа, отвод канализационных стоков, очистку и уборку объектов недвижимости (котельных, водозаборов, очистных сооружений, насосных станций, водопроводов, линий электропередач, трансформаторных подстанций, газопроводов, линий связи, телефонных станций, канализаций, стоянок, гаражей и мастерских для обслуживания уборочной и аварийной техники, сооружений, необходимых для сбора и плавки снега)	количество этажей – 6, из них этажность – 3	не подлежат установлению	не подлежит установлению	за исключением линейных объектов и входящих в их состав сооружений, расстояние до места допустимого размещения объекта капитального строительства от границы земельного участка, смежной с линией объекта улично-дорожной сети (улица, площадь, проспект, бульвар, шоссе) - 5 м; смежной с линией объекта улично-дорожной сети (проезд, переулок, тупик) - 3 м; смежной с другим земельным участком – 3 м; смежной с землями, находящимися в государственной или муниципальной собственности (не относящимися к объектам улично-дорожной сети), - 3 м <*>	<***>
4.	Административные здания организаций, обеспечивающих предоставление коммунальных услуг (3.1.2)	размещение зданий, предназначенных для приема физических и юридических лиц в связи с предоставлением им коммунальных услуг	надземных этажей – 3; подземных этажей – 3	не подлежат установлению	не подлежит установлению	за исключением линейных объектов и входящих в их состав сооружений, расстояние до места допустимого размещения объекта капитального строительства от границы земельного участка, смежной с линией объекта улично-	<***>

1	2	3	4	5	6	7	8
						<p>дорожной сети (улица, площадь, проспект, бульвар, шоссе) - 5 м; смежной с линией объекта улично-дорожной сети (проезд, переулок, тупик) - 3 м; смежной с другим земельным участком – 3 м; смежной с землями, находящимися в государственной или муниципальной собственности (не относящимися к объектам улично-дорожной сети), - 3 м <*></p>	
5.	Здравоохранение (3.4)	<p>размещение объектов капитального строительства, предназначенных для оказания гражданам медицинской помощи. Содержание данного вида разрешенного использования включает в себя содержание видов разрешенного использования с кодами 3.4.1–3.4.2</p>	не подлежит установлению	не подлежат установлению	не подлежит установлению	<p>расстояние до места допустимого размещения объекта капитального строительства от границы земельного участка, смежной с линией объекта улично-дорожной сети (улица, площадь, проспект, бульвар, шоссе) - 5 м; смежной с линией объекта улично-дорожной сети (проезд, переулок, тупик) - 3 м; смежной с другим земельным участком – 3 м; смежной с землями, находящимися в государственной или муниципальной собственности (не относящимися к объектам улично-дорожной сети), - 3 м <*></p>	<***>
6.	Амбулаторно-поликлиническое обслуживание (3.4.1)	размещение объектов капитального строительства, предназначенных для	не подлежит установлению	не подлежат установлению	не подлежит установлению	расстояние до места допустимого размещения объекта капитального	<***>

1	2	3	4	5	6	7	8
		оказания гражданам амбулаторно-поликлинической медицинской помощи (поликлиники, фельдшерские пункты, пункты здравоохранения, центры матери и ребенка, диагностические центры, молочные кухни, станции донорства крови, клинические лаборатории)				строительства от границы земельного участка, смежной с линией объекта улично-дорожной сети (улица, площадь, проспект, бульвар, шоссе) - 5 м; смежной с линией объекта улично-дорожной сети (проезд, переулок, тупик) - 3 м; смежной с другим земельным участком – 3 м; смежной с землями, находящимися в государственной или муниципальной собственности (не относящимися к объектам улично-дорожной сети), - 3 м <*>	
7.	Стационарное медицинское обслуживание (3.4.2)	размещение объектов капитального строительства, предназначенных для оказания гражданам медицинской помощи в стационарах (больницы, родильные дома, диспансеры, научно-медицинские учреждения и прочие объекты, обеспечивающие оказание услуги по лечению в стационаре); размещение станций скорой помощи; размещение площадок санитарной авиации	не подлежит установлению	не подлежат установлению	не подлежит установлению	расстояние до места допустимого размещения объекта капитального строительства от границы земельного участка, смежной с линией объекта улично-дорожной сети (улица, площадь, проспект, бульвар, шоссе) - 5 м; смежной с линией объекта улично-дорожной сети (проезд, переулок, тупик) - 3 м; смежной с другим земельным участком – 3 м; смежной с землями, находящимися в государственной или муниципальной собственности (не относящимися к объектам улично-дорожной сети), - 3 м <*>	<***>

1	2	3	4	5	6	7	8
8.	Медицинские организации особого назначения (3.4.3)	размещение объектов капитального строительства для размещения медицинских организаций, осуществляющих проведение судебно-медицинской и патолого-анатомической экспертизы (морги)	не подлежит установлению	не подлежат установлению	не подлежит установлению	расстояние до места допустимого размещения объекта капитального строительства от границы земельного участка, смежной с линией объекта улично-дорожной сети (улица, площадь, проспект, бульвар, шоссе) - 5 м; смежной с линией объекта улично-дорожной сети (проезд, переулок, тупик) - 3 м; смежной с другим земельным участком – 3 м; смежной с землями, находящимися в государственной или муниципальной собственности (не относящимися к объектам улично-дорожной сети), - 3 м <*>	<***>
9.	Образование и просвещение (3.5)	размещение объектов капитального строительства, предназначенных для воспитания, образования и просвещения. Содержание данного вида разрешенного использования включает в себя содержание видов разрешенного использования с кодами 3.5.1–3.5.2	не подлежит установлению	не подлежат установлению	не подлежит установлению	расстояние до места допустимого размещения объекта капитального строительства от границы земельного участка, смежной с линией объекта улично-дорожной сети (улица, площадь, проспект, бульвар, шоссе) - 5 м; смежной с линией объекта улично-дорожной сети (проезд, переулок, тупик) - 3 м; смежной с другим земельным участком – 3 м; смежной с землями, находящимися в государственной или муниципальной собственности (не относящимися к объектам	<***>

1	2	3	4	5	6	7	8
						улично-дорожной сети), - 3 м <*>	
10.	Дошкольное, начальное и среднее общее образование (3.5.1)	размещение объектов капитального строительства, предназначенных для просвещения, дошкольного, начального и среднего общего образования (детские ясли, детские сады, школы, лицеи, гимназии, художественные, музыкальные школы, образовательные кружки и иные организации, осуществляющие деятельность по воспитанию, образованию и просвещению), в том числе зданий, спортивных сооружений, предназначенных для занятия обучающихся физической культурой и спортом	не подлежит установлению	не подлежат установлению	не подлежит установлению	расстояние до места допустимого размещения объекта капитального строительства от границы земельного участка, смежной с линией объекта улично-дорожной сети (улица, площадь, проспект, бульвар, шоссе) - 5 м; смежной с линией объекта улично-дорожной сети (проезд, переулок, тупик) - 3 м; смежной с другим земельным участком – 3 м; смежной с землями, находящимися в государственной или муниципальной собственности (не относящимися к объектам улично-дорожной сети), - 3 м <*>	<***>
11.	Среднее и высшее профессиональное образование (3.5.2)	размещение объектов капитального строительства, предназначенных для профессионального образования и просвещения (профессиональные технические училища, колледжи, художественные, музыкальные училища, общества знаний, институты, университеты, организации по переподготовке и	не подлежит установлению	не подлежат установлению	не подлежит установлению	расстояние до места допустимого размещения объекта капитального строительства от границы земельного участка, смежной с линией объекта улично-дорожной сети (улица, площадь, проспект, бульвар, шоссе) - 5 м; смежной с линией объекта улично-дорожной сети (проезд, переулок, тупик) - 3 м; смежной с другим земельным участком –	<***>

1	2	3	4	5	6	7	8
		повышению квалификации специалистов и иные организации, осуществляющие деятельность по образованию и просвещению, в том числе зданий, спортивных сооружений, предназначенных для занятия обучающихся физической культурой и спортом)				3 м; смежной с землями, находящимися в государственной или муниципальной собственности (не относящимися к объектам улично-дорожной сети), - 3 м <*>	
12.	Объекты культурно-досуговой деятельности (3.6.1)	размещение зданий, предназначенных для размещения музеев, выставочных залов, художественных галерей, домов культуры, библиотек, кинотеатров и кинозалов, театров, филармоний, концертных залов, планетариев	не подлежит установлению	не подлежат установлению	не подлежит установлению	расстояние до места допустимого размещения объекта капитального строительства от границы земельного участка, смежной с линией объекта улично-дорожной сети (улица, площадь, проспект, бульвар, шоссе) - 5 м; смежной с линией объекта улично-дорожной сети (проезд, переулок, тупик) - 3 м; смежной с другим земельным участком – 3 м; смежной с землями, находящимися в государственной или муниципальной собственности (не относящимися к объектам улично-дорожной сети), - 3 м <*>	<***>
13.	Парки культуры и отдыха (3.6.2)	размещение парков культуры и отдыха	не подлежит установлению	не подлежат установлению	не подлежит установлению	не подлежат установлению	без размещения объектов капитального строительства <***>

1	2	3	4	5	6	7	8
14.	Обеспечение научной деятельности (3.9)	размещение зданий и сооружений для обеспечения научной деятельности. Содержание данного вида разрешенного использования включает в себя содержание видов разрешенного использования с кодами 3.9.1–3.9.3	не подлежит установлению	не подлежат установлению	не подлежит установлению	расстояние до места допустимого размещения объекта капитального строительства от границы земельного участка, смежной с линией объекта улично-дорожной сети (улица, площадь, проспект, бульвар, шоссе) - 5 м; смежной с линией объекта улично-дорожной сети (проезд, переулок, тупик) - 3 м; смежной с другим земельным участком – 3 м; смежной с землями, находящимися в государственной или муниципальной собственности (не относящимися к объектам улично-дорожной сети), - 3 м <*>	<***>
15.	Обеспечение деятельности в области гидрометеорологии и смежных с ней областях (3.9.1)	размещение объектов капитального строительства, предназначенных для наблюдений за физическими и химическими процессами, происходящими в окружающей среде, определения ее гидрометеорологических, агрометеорологических и гелиогеофизических характеристик, уровня загрязнения атмосферного воздуха, почв, водных объектов, в том числе по гидробиологическим показателям, и околоземного	не подлежит установлению	не подлежат установлению	60	расстояние до места допустимого размещения объекта капитального строительства от границы земельного участка, смежной с линией объекта улично-дорожной сети (улица, площадь, проспект, бульвар, шоссе) - 5 м; смежной с линией объекта улично-дорожной сети (проезд, переулок, тупик) - 3 м; смежной с другим земельным участком – 3 м; смежной с землями, находящимися в государственной или муниципальной собственности (не относящимися к объектам	<***>

1	2	3	4	5	6	7	8
		– космического пространства, зданий и сооружений, используемых в области гидрометеорологии и смежных с ней областях (доплеровские метеорологические радиолокаторы, гидрологические посты и другие)				улично-дорожной сети), - 3 м <***>	
16.	Проведение научных исследований (3.9.2)	размещение зданий и сооружений, предназначенных для проведения научных изысканий, исследований и разработок (научно-исследовательские и проектные институты, научные центры, инновационные центры, государственные академии наук, опытно-конструкторские центры, в том числе отраслевые)	не подлежит установлению	не подлежат установлению	не подлежит установлению	расстояние до места допустимого размещения объекта капитального строительства от границы земельного участка, смежной с линией объекта улично-дорожной сети (улица, площадь, проспект, бульвар, шоссе) - 5 м; смежной с линией объекта улично-дорожной сети (проезд, переулок, тупик) - 3 м; смежной с другим земельным участком – 3 м; смежной с землями, находящимися в государственной или муниципальной собственности (не относящимися к объектам улично-дорожной сети), - 3 м <***>	<***>
17.	Проведение научных испытаний (3.9.3)	размещение зданий и сооружений для проведения изысканий, испытаний опытных промышленных образцов, для размещения организаций,	не подлежит установлению	не подлежат установлению	не подлежит установлению	расстояние до места допустимого размещения объекта капитального строительства от границы земельного участка, смежной с линией объекта улично-	<***>

1	2	3	4	5	6	7	8
		осуществляющих научные изыскания, исследования и разработки, научные и селекционные работы, ведение сельского и лесного хозяйства для получения ценных с научной точки зрения образцов растительного и животного мира				дорожной сети (улица, площадь, проспект, бульвар, шоссе) - 5 м; смежной с линией объекта улично-дорожной сети (проезд, переулок, тупик) - 3 м; смежной с другим земельным участком – 3 м; смежной с землями, находящимися в государственной или муниципальной собственности (не относящимися к объектам улично-дорожной сети), - 3 м <*>	
18.	Стоянка транспортных средств (4.9.2)	размещение стоянок (парковок) легковых автомобилей и других мототранспортных средств, в том числе мотоциклов, мотороллеров, мотоколясок, мопедов, скутеров, за исключением встроенных, пристроенных и встроенно-пристроенных стоянок	не подлежит установлению	не подлежат установлению	не подлежит установлению	не подлежат установлению	<***>
19.	Обеспечение спортивно-зрелищных мероприятий (5.1.1)	размещение спортивно-зрелищных зданий и сооружений, имеющих специальные места для зрителей от 500 мест (стадионов, дворцов спорта, ледовых дворцов, ипподромов)	не подлежит установлению	не подлежат установлению	не подлежит установлению	расстояние до места допустимого размещения объекта капитального строительства от границы земельного участка, смежной с линией объекта улично-дорожной сети (улица, площадь, проспект, бульвар, шоссе) - 5 м; смежной с линией объекта улично-дорожной сети (проезд, переулок, тупик) - 3 м; смежной с другим земельным участком –	<***>

1	2	3	4	5	6	7	8
						3 м; смежной с землями, находящимися в государственной или муниципальной собственности (не относящимися к объектам улично-дорожной сети), - 3 м <*>	
20.	Обеспечение занятий спортом в помещениях (5.1.2)	размещение спортивных клубов, спортивных залов, бассейнов, физкультурно-оздоровительных комплексов в зданиях и сооружениях	не подлежит установлению	не подлежат установлению	не подлежит установлению	расстояние до места допустимого размещения объекта капитального строительства от границы земельного участка, смежной с линией объекта улично-дорожной сети (улица, площадь, проспект, бульвар, шоссе) - 5 м; смежной с линией объекта улично-дорожной сети (проезд, переулок, тупик) - 3 м; смежной с другим земельным участком – 3 м; смежной с землями, находящимися в государственной или муниципальной собственности (не относящимися к объектам улично-дорожной сети), - 3 м <*>	<***>
21.	Площадки для занятий спортом (5.1.3)	размещение площадок для занятия спортом и физкультурой на открытом воздухе (физкультурные площадки, беговые дорожки, поля для спортивной игры)	не подлежит установлению	не подлежат установлению	не подлежит установлению	не подлежат установлению	<***>

1	2	3	4	5	6	7	8
22.	Оборудованные площадки для занятий спортом (5.1.4)	размещение сооружений для занятия спортом и физкультурой на открытом воздухе (теннисные корты, автодромы, мотодромы, трамплины, спортивные стрельбища)	не подлежит установлению	не подлежат установлению	не подлежит установлению	не подлежат установлению	<***>
23.	Спортивные базы (5.1.7)	размещение спортивных баз и лагерей, в которых осуществляется спортивная подготовка длительно проживающих в них лиц	не подлежит установлению	не подлежат установлению	не подлежит установлению	расстояние до места допустимого размещения объекта капитального строительства от границы земельного участка, смежной с линией объекта улично-дорожной сети (улица, площадь, проспект, бульвар, шоссе) - 5 м; смежной с линией объекта улично-дорожной сети (проезд, переулок, тупик) - 3 м; смежной с другим земельным участком – 3 м; смежной с землями, находящимися в государственной или муниципальной собственности (не относящимися к объектам улично-дорожной сети), - 3 м <***>	<***>
24.	Туристическое обслуживание (5.2.1)	размещение пансионатов, гостиниц, кемпингов, домов отдыха, не оказывающих услуги по лечению; размещение детских лагерей	не подлежит установлению	не подлежат установлению	не подлежит установлению	расстояние до места допустимого размещения объекта капитального строительства от границы земельного участка, смежной с линией объекта улично-дорожной сети (улица, площадь, проспект, бульвар, шоссе) - 5 м; смежной с линией объекта	<***>

1	2	3	4	5	6	7	8
						улично-дорожной сети (проезд, переулок, тупик) - 3 м; смежной с другим земельным участком – 3 м; смежной с землями, находящимися в государственной или муниципальной собственности (не относящимися к объектам улично-дорожной сети), - 3 м <*>	
25.	Земельные участки (территории) общего пользования (12.0)	земельные участки общего пользования. Содержание данного вида разрешенного использования включает в себя содержание видов разрешенного использования с кодами 12.0.1–12.0.2	не подлежит установлению	не подлежат установлению	не подлежит установлению	не подлежат установлению	<*>
26.	Улично-дорожная сеть (12.0.1)	размещение объектов улично-дорожной сети: автомобильных дорог, трамвайных путей и пешеходных тротуаров в границах населенных пунктов, пешеходных переходов, бульваров, площадей, проездов, велодорожек и объектов велотранспортной и инженерной инфраструктуры; размещение придорожных стоянок (парковок) транспортных средств в границах городских улиц и дорог, за исключением	не подлежит установлению	не подлежат установлению	не подлежит установлению	не подлежат установлению	<*>

1	2	3	4	5	6	7	8
		предусмотренных видами разрешенного использования с кодами 2.7.1, 4.9, 7.2.3, а также некапитальных сооружений, предназначенных для охраны транспортных средств					
27.	Благоустройство территории (12.0.2)	размещение декоративных, технических, планировочных, конструктивных устройств, элементов озеленения, различных видов оборудования и оформления, малых архитектурных форм, некапитальных нестационарных строений и сооружений, информационных щитов и указателей, применяемых как составные части благоустройства территории, общественных туалетов	не подлежит установлению	не подлежат установлению	не подлежит установлению	не подлежат установлению	<***>
Условно разрешенные виды использования территориальной зоны «ОД-5. Зона специализированной общественной застройки»							
28.	Хранение автотранспорта (2.7.1)	размещение отдельно стоящих и пристроенных гаражей, в том числе подземных, предназначенных для хранения автотранспорта, в том числе с разделением на машино-места, за исключением гаражей, размещение которых предусмотрено содержанием видов разрешенного	для гаражей боксового типа, отдельно стоящих, в том числе в гаражных, гаражно-строительных кооперативах количество этажей – 2,	не подлежат установлению	не подлежит установлению	для гаражей боксового типа, отдельно стоящих расстояние до стены объекта капитального строительства от границ земельного участка не нормируется. Расстояние до стены подземной автостоянки от границы земельного участка, смежной с линией объекта улично-дорожной сети, не нормируется;	<***>

1	2	3	4	5	6	7	8
		использования с кодами 2.7.2, 4.9	из них этажность – 1; 5 – для подземных стоянок; 5 – для наземных стоянок			смежной с другим земельным участком – 1 м; землями, находящимися в государственной или муниципальной собственности (не относящимися к объектам улично-дорожной сети), – 1 м. Для наземных автостоянок расстояние до места допустимого размещения объекта капитального строительства от границы земельного участка, смежной с линией объекта улично-дорожной сети (улица, площадь, проспект, бульвар, шоссе) – 5 м; смежной с линией объекта улично-дорожной сети (проезд, переулок, тупик) – 3 м; смежной с другим земельным участком – 3 м; смежной с землями, находящимися в государственной или муниципальной собственности (не относящимися к объектам улично-дорожной сети), – 3 м <*>	
29.	Социальное обслуживание (3.2)	размещение зданий, предназначенных для оказания гражданам социальной помощи. Содержание данного вида разрешенного использования включает в себя содержание видов разрешенного	количество этажей – 8, из них этажность – 5	не подлежат установлению	60	расстояние до места допустимого размещения объекта капитального строительства от границы земельного участка, смежной с линией объекта улично-дорожной сети (улица, площадь, проспект, бульвар, шоссе) - 5 м; смежной с линией объекта	<***>

1	2	3	4	5	6	7	8
		использования с кодами 3.2.1–3.2.4				улично-дорожной сети (проезд, переулок, тупик) - 3 м; смежной с другим земельным участком – 3 м; смежной с землями, находящимися в государственной или муниципальной собственности (не относящимися к объектам улично-дорожной сети), - 3 м <*>	
30.	Дома социального обслуживания (3.2.1)	размещение зданий, предназначенных для размещения домов престарелых, домов ребенка, детских домов, пунктов ночлега для бездомных граждан; размещение объектов капитального строительства для временного размещения вынужденных переселенцев, лиц, признанных беженцами	количество этажей – 8, из них этажность – 5	не подлежат установлению	60	расстояние до места допустимого размещения объекта капитального строительства от границы земельного участка, смежной с линией объекта улично-дорожной сети (улица, площадь, проспект, бульвар, шоссе) - 5 м; смежной с линией объекта улично-дорожной сети (проезд, переулок, тупик) - 3 м; смежной с другим земельным участком – 3 м; смежной с землями, находящимися в государственной или муниципальной собственности (не относящимися к объектам улично-дорожной сети), - 3 м <*>	<***>
31.	Оказание социальной помощи населению (3.2.2)	размещение зданий, предназначенных для служб психологической и бесплатной юридической помощи, социальных, пенсионных и иных служб	количество этажей – 8, из них этажность – 5	не подлежат установлению	60	расстояние до места допустимого размещения объекта капитального строительства от границы земельного участка, смежной с линией объекта улично-	<***>

1	2	3	4	5	6	7	8
		<p>(службы занятости населения, пункты питания малоимущих граждан), в которых осуществляется прием граждан по вопросам оказания социальной помощи и назначения социальных или пенсионных выплат, а также для размещения общественных некоммерческих организаций: некоммерческих фондов, благотворительных организаций, клубов по интересам</p>				<p>дорожной сети (улица, площадь, проспект, бульвар, шоссе) - 5 м; смежной с линией объекта улично-дорожной сети (проезд, переулок, тупик) - 3 м; смежной с другим земельным участком – 3 м; смежной с землями, находящимися в государственной или муниципальной собственности (не относящимися к объектам улично-дорожной сети), - 3 м <*></p>	
32.	Оказание услуг связи (3.2.3)	<p>размещение зданий, предназначенных для размещения пунктов оказания услуг почтовой, телеграфной, междугородней и международной телефонной связи</p>	<p>количество этажей – 8, из них этажность – 5</p>	<p>не подлежат установлению</p>	60	<p>расстояние до места допустимого размещения объекта капитального строительства от границы земельного участка, смежной с линией объекта улично-дорожной сети (улица, площадь, проспект, бульвар, шоссе) - 5 м; смежной с линией объекта улично-дорожной сети (проезд, переулок, тупик) - 3 м; смежной с другим земельным участком – 3 м; смежной с землями, находящимися в государственной или муниципальной собственности (не относящимися к объектам улично-дорожной сети), - 3 м <*></p>	<***>

1	2	3	4	5	6	7	8
33.	Общежития (3.2.4)	размещение зданий, предназначенных для размещения общежитий, предназначенных для проживания граждан на время их работы, службы или обучения, за исключением зданий, размещение которых предусмотрено содержанием вида разрешенного использования с кодом 4.7	количество этажей – 8, из них этажность – 5	не подлежат установлению	60	расстояние до места допустимого размещения объекта капитального строительства от границы земельного участка, смежной с линией объекта улично-дорожной сети (улица, площадь, проспект, бульвар, шоссе) - 5 м; смежной с линией объекта улично-дорожной сети (проезд, переулок, тупик) - 3 м; смежной с другим земельным участком – 3 м; смежной с землями, находящимися в государственной или муниципальной собственности (не относящимися к объектам улично-дорожной сети), - 3 м <*>	<***>
34.	Бытовое обслуживание (3.3)	размещение объектов капитального строительства, предназначенных для оказания населению или организациям бытовых услуг (мастерские мелкого ремонта, ателье, бани, парикмахерские, прачечные, химчистки, похоронные бюро)	количество этажей – 8, из них этажность – 5	не подлежат установлению	60	расстояние до места допустимого размещения объекта капитального строительства от границы земельного участка, смежной с линией объекта улично-дорожной сети (улица, площадь, проспект, бульвар, шоссе) - 5 м; смежной с линией объекта улично-дорожной сети (проезд, переулок, тупик) - 3 м; смежной с другим земельным участком – 3 м; смежной с землями, находящимися в государственной или муниципальной собственности (не относящимися к объектам	<***> <****>

1	2	3	4	5	6	7	8
						улично-дорожной сети), - 3 м <*>	
35.	Религиозное использование (3.7)	размещение зданий и сооружений религиозного использования. Содержание данного вида разрешенного использования включает в себя содержание видов разрешенного использования с кодами 3.7.1–3.7.2	не подлежит установлению	не подлежат установлению	60	расстояние до места допустимого размещения объекта капитального строительства от границы земельного участка, смежной с линией объекта улично-дорожной сети (улица, площадь, проспект, бульвар, шоссе) - 5 м; смежной с линией объекта улично-дорожной сети (проезд, переулок, тупик) - 3 м; смежной с другим земельным участком – 3 м; смежной с землями, находящимися в государственной или муниципальной собственности (не относящимися к объектам улично-дорожной сети), - 3 м <*>	<***>
36.	Осуществление религиозных обрядов (3.7.1)	размещение зданий и сооружений, предназначенных для совершения религиозных обрядов и церемоний (в том числе церкви, соборы, храмы, часовни, мечети, молельные дома, синагоги)	не подлежит установлению	не подлежат установлению	60	расстояние до места допустимого размещения объекта капитального строительства от границы земельного участка, смежной с линией объекта улично-дорожной сети (улица, площадь, проспект, бульвар, шоссе) - 5 м; смежной с линией объекта улично-дорожной сети (проезд, переулок, тупик) - 3 м; смежной с другим земельным участком – 3 м; смежной с землями, находящимися в	<***>

1	2	3	4	5	6	7	8
						государственной или муниципальной собственности (не относящимися к объектам улично-дорожной сети), - 3 м <***>	
37.	Религиозное управление и образование (3.7.2)	размещение зданий, предназначенных для постоянного местонахождения духовных лиц, паломников и послушников в связи с осуществлением ими религиозной службы, а также для осуществления благотворительной и религиозной образовательной деятельности (монастыри, скиты, дома священнослужителей, воскресные и религиозные школы, семинарии, духовные училища)	не подлежит установлению	не подлежат установлению	60	расстояние до места допустимого размещения объекта капитального строительства от границы земельного участка, смежной с линией объекта улично-дорожной сети (улица, площадь, проспект, бульвар, шоссе) - 5 м; смежной с линией объекта улично-дорожной сети (проезд, переулок, тупик) - 3 м; смежной с другим земельным участком – 3 м; смежной с землями, находящимися в государственной или муниципальной собственности (не относящимися к объектам улично-дорожной сети), - 3 м <***>	<***>
38.	Ветеринарное обслуживание (3.10)	размещение объектов капитального строительства, предназначенных для оказания ветеринарных услуг, содержания или разведения животных, не являющихся сельскохозяйственными, под надзором человека. Содержание данного вида разрешенного использования	не подлежит установлению	не подлежат установлению	не подлежит установлению	расстояние до места допустимого размещения объекта капитального строительства от границы земельного участка, смежной с линией объекта улично-дорожной сети (улица, площадь, проспект, бульвар, шоссе) - 5 м; смежной с линией объекта улично-дорожной сети (проезд, переулок, тупик) - 3 м; смежной	<***>

1	2	3	4	5	6	7	8
		включает в себя содержание видов разрешенного использования с кодами 3.10.1–3.10.2				с другим земельным участком – 3 м; смежной с землями, находящимися в государственной или муниципальной собственности (не относящимися к объектам улично-дорожной сети), - 3 м <*>	
39.	Амбулаторное ветеринарное обслуживание (3.10.1)	размещение объектов капитального строительства, предназначенных для оказания ветеринарных услуг без содержания животных	не подлежит установлению	не подлежат установлению	не подлежит установлению	расстояние до места допустимого размещения объекта капитального строительства от границы земельного участка, смежной с линией объекта улично-дорожной сети (улица, площадь, проспект, бульвар, шоссе) - 5 м; смежной с линией объекта улично-дорожной сети (проезд, переулок, тупик) - 3 м; смежной с другим земельным участком – 3 м; смежной с землями, находящимися в государственной или муниципальной собственности (не относящимися к объектам улично-дорожной сети), - 3 м <*>	<***>
40.	Приюты для животных (3.10.2)	размещение объектов капитального строительства, предназначенных для оказания ветеринарных услуг в стационаре; размещение объектов капитального строительства, предназначенных для	не подлежит установлению	не подлежат установлению	не подлежит установлению	расстояние до места допустимого размещения объекта капитального строительства от границы земельного участка, смежной с линией объекта улично-дорожной сети (улица, площадь, проспект, бульвар, шоссе) - 5 м;	<***>

1	2	3	4	5	6	7	8
		<p>содержания, разведения животных, не являющихся сельскохозяйственными, под надзором человека, оказания услуг по содержанию и лечению бездомных животных;</p> <p>размещение объектов капитального строительства, предназначенных для организации гостиниц для животных</p>				<p>смежной с линией объекта улично-дорожной сети (проезд, переулок, тупик) - 3 м; смежной с другим земельным участком – 3 м; смежной с землями, находящимися в государственной или муниципальной собственности (не относящимися к объектам улично-дорожной сети), - 3 м <*></p>	
41.	Деловое управление (4.1)	<p>размещение объектов капитального строительства с целью: размещения объектов управленческой деятельности, не связанной с государственным или муниципальным управлением и оказанием услуг, а также с целью обеспечения совершения сделок, не требующих передачи товара в момент их совершения между организациями, в том числе биржевая деятельность (за исключением банковской и страховой деятельности)</p>	не подлежит установлению	не подлежат установлению	60	<p>расстояние до места допустимого размещения объекта капитального строительства от границы земельного участка, смежной с линией объекта улично-дорожной сети (улица, площадь, проспект, бульвар, шоссе) - 5 м; смежной с линией объекта улично-дорожной сети (проезд, переулок, тупик) - 3 м; смежной с другим земельным участком – 3 м; смежной с землями, находящимися в государственной или муниципальной собственности (не относящимися к объектам улично-дорожной сети), - 3 м <*></p>	<***>
42.	Магазины (4.4)	<p>размещение объектов капитального строительства, предназначенных для</p>	<p>количество этажей – 6, из них этажность – 3</p>	<p>минимальная площадь земельных участков –</p>	<p>на уровне поверхности земли – 60,</p>	<p>расстояние до места допустимого размещения объекта капитального строительства от границы</p>	<***>

1	2	3	4	5	6	7	8
		продажи товаров, торговая площадь которых составляет до 5000 кв. м		200 кв. м, максимальная площадь земельных участков – не подлежит установлению	ниже отметки земли – 90	земельного участка, смежной с линией объекта улично-дорожной сети (улица, площадь, проспект, бульвар, шоссе) - 5 м; смежной с линией объекта улично-дорожной сети (проезд, переулок, тупик) - 3 м; смежной с другим земельным участком – 3 м; смежной с землями, находящимися в государственной или муниципальной собственности (не относящимися к объектам улично-дорожной сети), - 3 м <*>	
43.	Общественное питание (4.6)	размещение объектов капитального строительства в целях устройства мест общественного питания (рестораны, кафе, столовые, закусочные, бары)	количество этажей – 6, из них этажность – 3	не подлежат установлению	60	расстояние до места допустимого размещения объекта капитального строительства от границы земельного участка, смежной с линией объекта улично-дорожной сети (улица, площадь, проспект, бульвар, шоссе) - 5 м; смежной с линией объекта улично-дорожной сети (проезд, переулок, тупик) - 3 м; смежной с другим земельным участком – 3 м; смежной с землями, находящимися в государственной или муниципальной собственности (не относящимися к объектам улично-дорожной сети), - 3 м <*>	<***>

1	2	3	4	5	6	7	8
44.	Гостиничное обслуживание (4.7)	размещение гостиниц	количество этажей – 8, из них этажность – 5	не подлежат установлению	на уровне поверхности земли – 60, ниже отметки земли – 90	расстояние до места допустимого размещения объекта капитального строительства от границы земельного участка, смежной с линией объекта улично-дорожной сети (улица, площадь, проспект, бульвар, шоссе) - 5 м; смежной с линией объекта улично-дорожной сети (проезд, переулок, тупик) - 3 м; смежной с другим земельным участком – 3 м; смежной с землями, находящимися в государственной или муниципальной собственности (не относящимися к объектам улично-дорожной сети), - 3 м <*>	<***>
45.	Служебные гаражи (4.9)	размещение постоянных или временных гаражей, стоянок для хранения служебного автотранспорта, используемого в целях осуществления видов деятельности, предусмотренных видами разрешенного использования с кодами 3.0, 4.0, а также для стоянки и хранения транспортных средств общего пользования, в том числе в депо	для гаражей боксового типа, отдельно стоящих количество этажей – 2, из них этажность – 1; 5 – для подземных стоянок; 5 – для наземных стоянок	минимальная площадь земельного участка – 18 кв. м, максимальная площадь земельного участка – не подлежит установлению	90	расстояние до места допустимого размещения объекта капитального строительства от границы земельного участка, смежной с линией объекта улично-дорожной сети (улица, площадь, проспект, бульвар, шоссе) - 5 м; смежной с линией объекта улично-дорожной сети (проезд, переулок, тупик) - 3 м; смежной с другим земельным участком – 3 м; смежной с землями, находящимися в государственной или муниципальной собственности (не относящимися к объектам	<***>

1	2	3	4	5	6	7	8
						<p>улично-дорожной сети), - 3 м <*></p> <p>Расстояние до стены подземной автостоянки от границы земельного участка, смежной с линией объекта улично-дорожной сети, не нормируется; смежной с другим земельным участком, землями, находящимися в государственной или муниципальной собственности (не относящимися к объектам улично-дорожной сети), – 1 м</p>	
46.	Связь (6.8)	<p>размещение объектов связи, радиовещания, телевидения, включая воздушные радиорелейные, надземные и подземные кабельные линии связи, линии радиофикации, антенные поля, усилительные пункты на кабельных линиях связи, инфраструктуру спутниковой связи и телерадиовещания, за исключением объектов связи, размещение которых предусмотрено содержанием видов разрешенного использования с кодами 3.1.1, 3.2.3</p>	не подлежит установлению	не подлежат установлению	не подлежит установлению	<p>за исключением линейных объектов и входящих в их состав сооружений, расстояние до места допустимого размещения объекта капитального строительства от границы земельного участка, смежной с линией объекта улично-дорожной сети (улица, площадь, проспект, бульвар, шоссе) - 5 м; смежной с линией объекта улично-дорожной сети (проезд, переулок, тупик) - 3 м; смежной с другим земельным участком – 3 м; смежной с землями, находящимися в государственной или муниципальной собственности (не относящимися к объектам улично-дорожной сети), - 3 м <*></p>	<***>

1	2	3	4	5	6	7	8
47.	Автомобильный транспорт (7.2)	<p>размещение зданий и сооружений автомобильного транспорта.</p> <p>Содержание данного вида разрешенного использования включает в себя содержание видов разрешенного использования с кодами 7.2.1–7.2.3</p>	не подлежит установлению	не подлежат установлению	не подлежит установлению	<p>расстояние до места допустимого размещения объекта капитального строительства от границы земельного участка, смежной с линией объекта улично-дорожной сети (улица, площадь, проспект, бульвар, шоссе) - 5 м; смежной с линией объекта улично-дорожной сети (проезд, переулок, тупик) - 3 м; смежной с другим земельным участком – 3 м; смежной с землями, находящимися в государственной или муниципальной собственности (не относящимися к объектам улично-дорожной сети), - 3 м</p> <p><*></p>	<***>
48.	Размещение автомобильных дорог (7.2.1)	<p>размещение автомобильных дорог за пределами населенных пунктов и технически связанных с ними сооружений, придорожных стоянок (парковок) транспортных средств в границах городских улиц и дорог, за исключением предусмотренных видами разрешенного использования с кодами 2.7.1, 4.9, 7.2.3, а также некапитальных сооружений, предназначенных для охраны транспортных средств;</p> <p>размещение объектов,</p>	не подлежит установлению	не подлежат установлению	не подлежит установлению	не подлежат установлению	<***>

1	2	3	4	5	6	7	8
		предназначенных для размещения постов органов внутренних дел, ответственных за безопасность дорожного движения					
49.	Обслуживание перевозок пассажиров (7.2.2)	размещение зданий и сооружений, предназначенных для обслуживания пассажиров, за исключением объектов капитального строительства, размещение которых предусмотрено содержанием вида разрешенного использования с кодом 7.6	не подлежит установлению	не подлежат установлению	не подлежит установлению	расстояние до места допустимого размещения объекта капитального строительства от границы земельного участка, смежной с линией объекта улично-дорожной сети (улица, площадь, проспект, бульвар, шоссе) - 5 м; смежной с линией объекта улично-дорожной сети (проезд, переулок, тупик) - 3 м; смежной с другим земельным участком – 3 м; смежной с землями, находящимися в государственной или муниципальной собственности (не относящимися к объектам улично-дорожной сети), - 3 м <***>	<***>
50.	Стоянки транспорта общего пользования (7.2.3)	размещение стоянок транспортных средств, осуществляющих перевозки людей по установленному маршруту	не подлежит установлению	не подлежат установлению	не подлежит установлению	не подлежат установлению	<***>
51.	Обеспечение обороны и безопасности (8.0)	размещение объектов капитального строительства, необходимых для подготовки и поддержания в боевой	надземных этажей – 8; подземных этажей – 3	не подлежат установлению	60	расстояние до места допустимого размещения объекта капитального строительства от границы	<***>

1	2	3	4	5	6	7	8
		<p>готовности Вооруженных Сил Российской Федерации, других войск, воинских формирований и органов управлений ими (размещение военных организаций, внутренних войск, учреждений и других объектов, дислокация войск и сил флота), проведение воинских учений и других мероприятий, направленных на обеспечение боевой готовности воинских частей; размещение зданий военных училищ, военных институтов, военных университетов, военных академий; размещение объектов, обеспечивающих осуществление таможенной деятельности</p>				<p>земельного участка, смежной с линией объекта улично-дорожной сети (улица, площадь, проспект, бульвар, шоссе) - 5 м; смежной с линией объекта улично-дорожной сети (проезд, переулок, тупик) - 3 м; смежной с другим земельным участком – 3 м; смежной с землями, находящимися в государственной или муниципальной собственности (не относящимися к объектам улично-дорожной сети), - 3 м <***></p>	
52.	Обеспечение внутреннего правопорядка (8.3)	<p>размещение объектов капитального строительства, необходимых для подготовки и поддержания в готовности органов внутренних дел, Росгвардии и спасательных служб, в которых существует военизированная служба; размещение объектов гражданской обороны, за исключением объектов гражданской обороны, являющихся частями производственных зданий</p>	не подлежит установлению	не подлежат установлению	не подлежит установлению	<p>расстояние до места допустимого размещения объекта капитального строительства от границы земельного участка, смежной с линией объекта улично-дорожной сети (улица, площадь, проспект, бульвар, шоссе) - 5 м; смежной с линией объекта улично-дорожной сети (проезд, переулок, тупик) - 3 м; смежной с другим земельным участком – 3 м; смежной с землями, находящимися в</p>	<***>

1	2	3	4	5	6	7	8
						государственной или муниципальной собственности (не относящимися к объектам улично-дорожной сети), - 3 м <*>	
53.	Охрана природных территорий (9.1)	сохранение отдельных естественных качеств окружающей природной среды путем ограничения хозяйственной деятельности в данной зоне, в частности: создание и уход за запретными полосами, создание и уход за защитными лесами, в том числе городскими лесами, лесами в лесопарках, и иная хозяйственная деятельность, разрешенная в защитных лесах, соблюдение режима использования природных ресурсов в заказниках, сохранение свойств земель, являющихся особо ценными	не подлежит установлению	не подлежат установлению	не подлежит установлению	не подлежат установлению	<*>
54.	Историко-культурная деятельность (9.3)	сохранение и изучение объектов культурного наследия народов Российской Федерации (памятников истории и культуры), в том числе: объектов археологического наследия, достопримечательных мест, мест бытования исторических промыслов, производств и ремесел,	не подлежит установлению	не подлежат установлению	не подлежит установлению	не подлежат установлению	не подлежат установлению

1	2	3	4	5	6	7	8
		исторических поселений, недействующих военных и гражданских захоронений, объектов культурного наследия, хозяйственная деятельность, являющаяся историческим промыслом или ремеслом, а также хозяйственная деятельность, обеспечивающая познавательный туризм					
Вспомогательные виды разрешенного использования территориальной зоны «ОД-5. Зона специализированной общественной застройки»							
55.	Предоставление коммунальных услуг (3.1.1)	размещение зданий и сооружений, обеспечивающих поставку воды, тепла, электричества, газа, отвод канализационных стоков, очистку и уборку объектов недвижимости (котельных, водозаборов, очистных сооружений, насосных станций, водопроводов, линий электропередач, трансформаторных подстанций, газопроводов, линий связи, телефонных станций, канализаций, стоянок, гаражей и мастерских для обслуживания уборочной и аварийной техники, сооружений, необходимых для сбора и плавки снега)	не подлежит установлению	не подлежат установлению	не подлежит установлению	не подлежат установлению	<***>

1	2	3	4	5	6	7	8
56.	Благоустройство территории (12.0.2)	размещение декоративных, технических, планировочных, конструктивных устройств, элементов озеленения, различных видов оборудования и оформления, малых архитектурных форм, некапитальных нестационарных строений и сооружений, информационных щитов и указателей, применяемых как составные части благоустройства территории, общественных туалетов	не подлежит установлению	не подлежат установлению	не подлежит установлению	не подлежат установлению	<***>

<*> 1. При наличии установленных документацией по планировке территории:

красных линий расстояние до места допустимого размещения объекта капитального строительства определяется от красной линии улицы, площади, проспекта, бульвара, шоссе – 5 м; проезда, переулка, тупика – 3 м; для отдельно стоящих гаражей для собственных нужд – не подлежит установлению;

красных линий, установленных вне объектов улично-дорожной сети, в целях строительства (реконструкции) сооружений инженерной инфраструктуры – не подлежит установлению;

линий отступа от красных линий в целях определения мест допустимого размещения объектов капитального строительства (линии регулирования застройки) – соответствует линии регулирования застройки.

2. В случае реконструкции объектов капитального строительства в условиях сложившейся застройки допускается сохранение существующих отступов объекта капитального строительства от границы земельного участка, смежной с линией улично-дорожной сети, смежной с землями государственной или муниципальной собственности.

3. В случае строительства или реконструкции объекта капитального строительства место допустимого размещения данного объекта не может пересекать границы земельного участка и (или) установленные красные линии.

<***> Иные предельные параметры разрешенного строительства, реконструкции объектов капитального строительства, относящиеся ко всем видам разрешенного использования зоны ОД-5:

1. При размещении зданий, строений и сооружений в данной территориальной зоне должны соблюдаться установленные законодательством нормы пожарной безопасности, обеспечения санитарно-эпидемиологического благополучия населения, нормативные противопожарные и санитарно-эпидемиологические разрывы между зданиями, строениями и сооружениями, в том числе и расположенными на смежных земельных участках, а также технические регламенты, национальные стандарты и правила.

В случае реконструкции объекта капитального строительства, построенного до вступления в силу настоящих Правил, допускается сохранение существующих параметров объекта капитального строительства, если такая реконструкция не приводит к изменению внешних объемно-пространственных характеристик объекта, без дополнительных разрешений и согласований.

2. Минимальные расстояния от зданий, сооружений, коммуникаций, инженерных сетей до деревьев с диаметром кроны до 5 метров и кустарников приведены в таблице 50.

Таблица 50

Сооружение, здание, коммуникация, инженерная сеть	Расстояния до оси растения, м	
	деревя	кустарника
От наружных стен зданий и сооружений	5,0	1,5
От края тротуаров	0,7	0,5
От края проезжей части, улиц, кромок укрепленных полос, обочины дорог и бровок канав	2,0	1,0
От мачт и опор осветительной сети, колонн и эстакад	4,0	-
От подошвы откосов, террас	1,0	0,5
От подошвы и внутренней грани подпорных стенок	3,0	1,0
От подземных сетей: газопровода, канализации	1,5	-
Теплотрасс	2,0	1,0
водопровода, дренажа	2,0	-
силовых кабелей и кабелей связи	2,0	0,7

Приведенные в таблице 50 нормы относятся к деревьям с диаметром кроны не более 5 метров и должны быть соответственно увеличены для деревьев большего диаметра на расстояние, превышающее диаметр кроны в 5 метров.

До границы смежного земельного участка расстояния по санитарно-бытовым условиям должны быть не менее: от стволов высокорослых деревьев – 4 метров, от стволов среднерослых деревьев – 2 метров, от кустарников – 1 метра.

3. Нормы расчета стоянок автомобилей для объектов данной территориальной зоны определяются в соответствии с таблицей 51.

Таблица 51

№ п/п	Виды объекта	Расчетная единица	Число машино-мест и (или) парковочных мест на расчетную единицу
1	2	3	4
1.	Научные, проектные организации, офисы, специальные учебные заведения	100 работающих или учащихся	10

1	2	3	4
2.	Гостиницы	100 посетителей и персонала единовременно	6
3.	Магазины, торговые центры: магазины торговой площадью не более 100 кв. м включительно магазины торговой площадью более 100 кв. м до 400 кв. м включительно	на 100 кв. м торговой площади	2 6
4.	Предприятия бытового обслуживания	100 посетителей	6

4. Допустимые площади озелененной территории земельных участков определяются в соответствии с таблицей 52.

Таблица 52

№ п/п	Вид разрешенного использования земельного участка	Площадь озелененной территории, %
1.	Образование и просвещение	50 и более от площади территории, свободной от застройки и физкультурно-спортивных площадок
2.	Для размещения прочих объектов, за исключением коммунальных объектов, объектов транспорта	10 и более
3.	Земельные участки (территории) общего пользования	не подлежит установлению

К озелененной территории земельного участка относятся части участка и (или) объекта капитального строительства, которые не заняты временными сооружениями, тротуарами или проездами с твердым покрытием и при этом полностью или частично покрыты зелеными насаждениями, доступными для всех пользователей объектов, расположенных на земельном участке.

Озелененная территория земельного участка может быть оборудована: площадками отдыха, детскими площадками, открытыми спортивными площадками, грунтовыми пешеходными дорожками, другими подобными объектами. Площадь, занимаемая объектами, которыми может быть оборудована озелененная территория земельного участка, не должна превышать 50 процентов площади озелененной территории.

Допускается частичное размещение элементов благоустройства и озеленения на эксплуатируемой кровле, при этом приоритетное значение имеет размещение элементов благоустройства и озеленения на уровне земли.

Используемая при благоустройстве территории земельного участка газонная решетка (бетонная, металлическая, полимерная и из других

материалов) при подсчете площади озелененной территории земельного участка не учитывается.

<****> Использование земельных участков и объектов капитального строительства при предоставлении ритуальных услуг:

при предоставлении ритуальных услуг использование земельного участка и объекта капитального строительства осуществляется физическими и юридическими лицами в соответствии с требованиями законодательства с учетом ограничений, установленных настоящими Правилами и правилами благоустройства территории города Ставрополя;

похоронные бюро, организации, предоставляющие ритуальные услуги, следует размещать в специально выделенном для этих целей отдельно стоящем объекте капитального строительства, расположенном на земельном участке, вид разрешенного использования которого позволяет осуществление данного вида деятельности;

объекты капитального строительства, в которых осуществляется предоставление ритуальных услуг, размещаются при условии наличия зоны моральной защиты, которая обеспечивает визуальную защиту таких объектов, в том числе входы и выходы, закрывает их обзор со стороны территорий общего пользования, жилых домов, организаций, осуществляющих образовательную деятельность, медицинских организаций и организаций культуры, а также автомобильных дорог общего пользования.

Глава 12. ПРОИЗВОДСТВЕННЫЕ ЗОНЫ

Статья 48. П-1. Производственная зона

Зона выделена для размещения производственных объектов I класса опасности с санитарно-защитной зоной 1000 метров и II класса опасности с санитарно-защитной зоной 500 метров и размещения объектов делового назначения, ограниченного числа объектов обслуживания, связанных непосредственно с обслуживанием производственных и промышленных предприятий, и развития инженерной и транспортной инфраструктуры.

Виды разрешенного использования земельных участков и объектов капитального строительства производственной зоны приведены в таблице 53 настоящих Правил.

Таблица 53

№ п/п	Наименование вида разрешенного использования земельного участка (код (числовое обозначение) вида разрешенного использования земельного участка)	Характеристика вида разрешенного использования	Предельные размеры земельных участков и предельные параметры разрешенного строительства, реконструкции объектов капитального строительства				
			Предельное количество этажей зданий, строений, сооружений	Предельные (минимальные и (или) максимальные) размеры земельных участков, в том числе их площадь, кв. м	Максимальный процент застройки в границах земельного участка	Минимальные отступы от границ земельных участков	Иные предельные параметры
1	2	3	4	5	6	7	8
Основные виды разрешенного использования территориальной зоны «П-1. Производственная зона»							
1.	Овощеводство (1.3)	осуществление хозяйственной деятельности на сельскохозяйственных угодьях, связанной с производством картофеля, листовых, плодовых, луковичных и бахчевых сельскохозяйственных культур, в том числе с использованием теплиц	не подлежит установлению	не подлежат установлению	не подлежит установлению	расстояние до места допустимого размещения объекта капитального строительства от границы земельного участка, смежной с линией объекта улично-дорожной сети (улица, площадь, проспект, бульвар, шоссе) - 5 м; смежной с линией объекта улично-дорожной сети (проезд, переулок, тупик) - 3 м; смежной с другим земельным участком – 3 м; смежной с землями, находящимися в государственной или муниципальной собственности (не относящимися к объектам улично-дорожной сети), - 3 м <*>	<***>

1	2	3	4	5	6	7	8
2.	Хранение и переработка сельскохозяйственной продукции (1.15)	размещение зданий, сооружений, используемых для производства, хранения, первичной и глубокой переработки сельскохозяйственной продукции	не подлежит установлению	не подлежат установлению	не подлежит установлению	расстояние до места допустимого размещения объекта капитального строительства от границы земельного участка, смежной с линией объекта улично-дорожной сети (улица, площадь, проспект, бульвар, шоссе) - 5 м; смежной с линией объекта улично-дорожной сети (проезд, переулок, тупик) - 3 м; смежной с другим земельным участком – 3 м; смежной с землями, находящимися в государственной или муниципальной собственности (не относящимися к объектам улично-дорожной сети), - 3 м <*>	<***>
3.	Питомники (1.17)	выращивание и реализация подростов деревьев и кустарников, используемых в сельском хозяйстве, а также иных сельскохозяйственных культур для получения рассады и семян; размещение сооружений, необходимых для указанных видов сельскохозяйственного производства	не подлежит установлению	не подлежат установлению	не подлежит установлению	расстояние до места допустимого размещения объекта капитального строительства от границы земельного участка, смежной с линией объекта улично-дорожной сети (улица, площадь, проспект, бульвар, шоссе) - 5 м; смежной с линией объекта улично-дорожной сети (проезд, переулок, тупик) - 3 м; смежной с другим земельным участком – 3 м; смежной с землями, находящимися в государственной или муниципальной собственности (не относящимися к объектам	<***>

1	2	3	4	5	6	7	8
						улично-дорожной сети), - 3 м <*>	
4.	Обеспечение сельскохозяйственного производства (1.18)	размещение машинно-транспортных и ремонтных станций, ангаров и гаражей для сельскохозяйственной техники, амбаров, водонапорных башен, трансформаторных станций и иного технического оборудования, используемого для ведения сельского хозяйства	не подлежит установлению	не подлежат установлению	не подлежит установлению	расстояние до места допустимого размещения объекта капитального строительства от границы земельного участка, смежной с линией объекта улично-дорожной сети (улица, площадь, проспект, бульвар, шоссе) - 5 м; смежной с линией объекта улично-дорожной сети (проезд, переулок, тупик) - 3 м; смежной с другим земельным участком – 3 м; смежной с землями, находящимися в государственной или муниципальной собственности (не относящимися к объектам улично-дорожной сети), - 3 м <*>	<***>
5.	Хранение автотранспорта (2.7.1)	размещение отдельно стоящих и пристроенных гаражей, в том числе подземных, предназначенных для хранения автотранспорта, в том числе с разделением на машино-места, за исключением гаражей, размещение которых предусмотрено содержанием видов разрешенного	для гаражей боксового типа, отдельно стоящих, в том числе в гаражных, гаражно-строительных кооперативах количество этажей – 2, из них этажность – 1;	минимальная площадь земельного участка – 16 кв.м, максимальная площадь земельного участка – не подлежит установлению	не подлежит установлению	для гаражей боксового типа, отдельно стоящих расстояние до стены объекта капитального строительства от границ земельного участка не нормируется. Расстояние до стены подземной автостоянки от границы земельного участка, смежной с линией объекта улично-дорожной сети, не нормируется; смежной с другим земельным участком – 1 м; землями, находящимися в	<***>

1	2	3	4	5	6	7	8
		использования с кодами 2.7.2, 4.9	5 – для подземных стоянок; 5 – для наземных стоянок			государственной или муниципальной собственности (не относящимися к объектам улично-дорожной сети), – 1 м. Для наземных автостоянок расстояние до места допустимого размещения объекта капитального строительства от границы земельного участка, смежной с линией объекта улично-дорожной сети (улица, площадь, проспект, бульвар, шоссе) – 5 м; смежной с линией объекта улично-дорожной сети (проезд, переулок, тупик) – 3 м; смежной с другим земельным участком – 3 м; смежной с землями, находящимися в государственной или муниципальной собственности (не относящимися к объектам улично-дорожной сети), – 3 м <*>	
6.	Коммунальное обслуживание (3.1)	размещение зданий и сооружений в целях обеспечения физических и юридических лиц коммунальными услугами. Содержание данного вида разрешенного использования включает в себя содержание видов разрешенного использования с кодами 3.1.1-3.1.2	количество этажей – 8, из них этажность – 5	не подлежат установлению	не подлежит установлению	расстояние до места допустимого размещения объекта капитального строительства от границы земельного участка, смежной с линией объекта улично-дорожной сети (улица, площадь, проспект, бульвар, шоссе) - 5 м; смежной с линией объекта улично-дорожной сети (проезд, переулок, тупик) - 3 м; смежной с другим земельным участком –	<***>

1	2	3	4	5	6	7	8
						3 м; смежной с землями, находящимися в государственной или муниципальной собственности (не относящимися к объектам улично-дорожной сети), - 3 м <*>	
7.	Предоставление коммунальных услуг (3.1.1)	размещение зданий и сооружений, обеспечивающих поставку воды, тепла, электричества, газа, отвод канализационных стоков, очистку и уборку объектов недвижимости (котельных, водозаборов, очистных сооружений, насосных станций, водопроводов, линий электропередач, трансформаторных подстанций, газопроводов, линий связи, телефонных станций, канализаций, стоянок, гаражей и мастерских для обслуживания уборочной и аварийной техники, сооружений, необходимых для сбора и плавки снега)	количество этажей – 8, из них этажность – 5	не подлежат установлению	не подлежит установлению	за исключением линейных объектов и входящих в их состав сооружений, расстояние до места допустимого размещения объекта капитального строительства от границы земельного участка, смежной с линией объекта улично-дорожной сети (улица, площадь, проспект, бульвар, шоссе) - 5 м; смежной с линией объекта улично-дорожной сети (проезд, переулок, тупик) - 3 м; смежной с другим земельным участком – 3 м; смежной с землями, находящимися в государственной или муниципальной собственности (не относящимися к объектам улично-дорожной сети), - 3 м <*>	<***>
8.	Административные здания организаций, обеспечивающих предоставление коммунальных услуг (3.1.2)	размещение зданий, предназначенных для приема физических и юридических лиц в связи с предоставлением им коммунальных услуг	количество этажей – 8, из них этажность – 5	не подлежат установлению	не подлежит установлению	расстояние до места допустимого размещения объекта капитального строительства от границы земельного участка, смежной с линией объекта улично-	<***>

1	2	3	4	5	6	7	8
						<p>дорожной сети (улица, площадь, проспект, бульвар, шоссе) - 5 м; смежной с линией объекта улично-дорожной сети (проезд, переулок, тупик) - 3 м; смежной с другим земельным участком – 3 м; смежной с землями, находящимися в государственной или муниципальной собственности (не относящимися к объектам улично-дорожной сети), - 3 м <*></p>	
9.	Оказание услуг связи (3.2.3)	размещение зданий, предназначенных для размещения пунктов оказания услуг почтовой, телеграфной, междугородней и международной телефонной связи	количество этажей – 8, из них этажность – 5	не подлежат установлению	60	<p>расстояние до места допустимого размещения объекта капитального строительства от границы земельного участка, смежной с линией объекта улично-дорожной сети (улица, площадь, проспект, бульвар, шоссе) - 5 м; смежной с линией объекта улично-дорожной сети (проезд, переулок, тупик) - 3 м; смежной с другим земельным участком – 3 м; смежной с землями, находящимися в государственной или муниципальной собственности (не относящимися к объектам улично-дорожной сети), - 3 м <*></p>	<***>
10.	Общежития (3.2.4)	размещение зданий, предназначенных для размещения общежитий,	количество этажей – 8,	не подлежат установлению	60	<p>расстояние до места допустимого размещения объекта капитального</p>	<***>

1	2	3	4	5	6	7	8
		<p>предназначенных для проживания граждан на время их работы, службы или обучения, за исключением зданий, размещение которых предусмотрено содержанием вида разрешенного использования с кодом 4.7</p>	<p>из них этажность – 5</p>			<p>строительства от границы земельного участка, смежной с линией объекта улично-дорожной сети (улица, площадь, проспект, бульвар, шоссе) - 5 м; смежной с линией объекта улично-дорожной сети (проезд, переулок, тупик) - 3 м; смежной с другим земельным участком – 3 м; смежной с землями, находящимися в государственной или муниципальной собственности (не относящимися к объектам улично-дорожной сети), - 3 м <*></p>	
11.	Общественное управление (3.8)	<p>размещение зданий, предназначенных для размещения органов и организаций общественного управления. Содержание данного вида разрешенного использования включает в себя содержание видов разрешенного использования с кодами 3.8.1–3.8.2</p>	<p>количество этажей – 8, из них этажность – 5</p>	не подлежат установлению	<p>на уровне поверхности земли – 60, ниже отметки земли – 90</p>	<p>расстояние до места допустимого размещения объекта капитального строительства от границы земельного участка, смежной с линией объекта улично-дорожной сети (улица, площадь, проспект, бульвар, шоссе) – 5 м; смежной с линией объекта улично-дорожной сети (проезд, переулок, тупик) – 3 м; смежной с другим земельным участком – 3 м, смежной с землями, находящимися в государственной или муниципальной собственности (не относящимися к объектам улично-дорожной сети), – 3 м <*></p>	<***>

1	2	3	4	5	6	7	8
12.	Обеспечение научной деятельности (3.9)	размещение зданий и сооружений для обеспечения научной деятельности. Содержание данного вида разрешенного использования включает в себя содержание видов разрешенного использования с кодами 3.9.1–3.9.3	не подлежит установлению	не подлежат установлению	не подлежит установлению	расстояние до места допустимого размещения объекта капитального строительства от границы земельного участка, смежной с линией объекта улично-дорожной сети (улица, площадь, проспект, бульвар, шоссе) - 5 м; смежной с линией объекта улично-дорожной сети (проезд, переулок, тупик) - 3 м; смежной с другим земельным участком – 3 м; смежной с землями, находящимися в государственной или муниципальной собственности (не относящимися к объектам улично-дорожной сети), - 3 м <*>	<***>
13.	Обеспечение деятельности в области гидрометеорологии и смежных с ней областях (3.9.1)	размещение объектов капитального строительства, предназначенных для наблюдений за физическими и химическими процессами, происходящими в окружающей среде, определения ее гидрометеорологических, агрометеорологических и гелиогеофизических характеристик, уровня загрязнения атмосферного воздуха, почв, водных объектов, в том числе по	не подлежит установлению	не подлежат установлению	60	расстояние до места допустимого размещения объекта капитального строительства от границы земельного участка, смежной с линией объекта улично-дорожной сети (улица, площадь, проспект, бульвар, шоссе) - 5 м; смежной с линией объекта улично-дорожной сети (проезд, переулок, тупик) - 3 м; смежной с другим земельным участком – 3 м; смежной с землями, находящимися в государственной или муниципальной собственности (не относящимися к объектам	<***>

1	2	3	4	5	6	7	8
		гидробиологическим показателям, и околоземного – космического пространства, зданий и сооружений, используемых в области гидрометеорологии и смежных с ней областях (доплеровские метеорологические радиолокаторы, гидрологические посты и другие)				улично-дорожной сети), - 3 м <*>	
14.	Проведение научных исследований (3.9.2)	размещение зданий и сооружений, предназначенных для проведения научных изысканий, исследований и разработок (научно-исследовательские и проектные институты, научные центры, инновационные центры, государственные академии наук, опытно-конструкторские центры, в том числе отраслевые)	не подлежит установлению	не подлежат установлению	60	расстояние до места допустимого размещения объекта капитального строительства от границы земельного участка, смежной с линией объекта улично-дорожной сети (улица, площадь, проспект, бульвар, шоссе) - 5 м; смежной с линией объекта улично-дорожной сети (проезд, переулок, тупик) - 3 м; смежной с другим земельным участком – 3 м; смежной с землями, находящимися в государственной или муниципальной собственности (не относящимися к объектам улично-дорожной сети), - 3 м <*>	<***>
15.	Проведение научных испытаний (3.9.3)	размещение зданий и сооружений для проведения изысканий, испытаний	не подлежит установлению	не подлежат установлению	не подлежит установлению	расстояние до места допустимого размещения объекта капитального	<***>

1	2	3	4	5	6	7	8
		<p>опытных промышленных образцов, для размещения организаций, осуществляющих научные изыскания, исследования и разработки, научные и селекционные работы, ведение сельского и лесного хозяйства для получения ценных с научной точки зрения образцов растительного и животного мира</p>				<p>строительства от границы земельного участка, смежной с линией объекта улично-дорожной сети (улица, площадь, проспект, бульвар, шоссе) - 5 м; смежной с линией объекта улично-дорожной сети (проезд, переулок, тупик) - 3 м; смежной с другим земельным участком – 3 м; смежной с землями, находящимися в государственной или муниципальной собственности (не относящимися к объектам улично-дорожной сети), - 3 м <*></p>	
16.	Магазины (4.4)	<p>размещение объектов капитального строительства, предназначенных для продажи товаров, торговая площадь которых составляет до 5000 кв. м</p>	<p>количество этажей – 8, из них этажность – 5</p>	<p>не подлежат установлению</p>	<p>на уровне поверхности земли – 60, ниже отметки земли – 90</p>	<p>расстояние до места допустимого размещения объекта капитального строительства от границы земельного участка, смежной с линией объекта улично-дорожной сети (улица, площадь, проспект, бульвар, шоссе) - 5 м; смежной с линией объекта улично-дорожной сети (проезд, переулок, тупик) - 3 м; смежной с другим земельным участком – 3 м; смежной с землями, находящимися в государственной или муниципальной собственности (не относящимися к объектам улично-дорожной сети), - 3 м <*></p>	<p><***></p>

1	2	3	4	5	6	7	8
17.	Стоянка транспортных средств (4.9.2)	Размещение стоянок (парковок) легковых автомобилей и других мототранспортных средств, в том числе мотоциклов, мотороллеров, мотоколясок, мопедов, скутеров, за исключением встроенных, пристроенных и встроенно-пристроенных стоянок	не подлежит установлению	не подлежат установлению	не подлежит установлению	не подлежат установлению	<***>
18.	Производственная деятельность (6.0)	размещение объектов капитального строительства в целях добычи недр, их переработки, изготовления вещей промышленным способом	не подлежит установлению	не подлежат установлению	не подлежит установлению	расстояние до места допустимого размещения объекта капитального строительства от границы земельного участка, смежной с линией объекта улично-дорожной сети (улица, площадь, проспект, бульвар, шоссе) - 5 м; смежной с линией объекта улично-дорожной сети (проезд, переулок, тупик) - 3 м; смежной с другим земельным участком – 3 м; смежной с землями, находящимися в государственной или муниципальной собственности (не относящимися к объектам улично-дорожной сети), - 3 м <*>	<***>
19.	Автомобилестроительная промышленность (6.2.1)	размещение объектов капитального строительства, предназначенных для производства транспортных	не подлежит установлению	не подлежат установлению	не подлежит установлению	расстояние до места допустимого размещения объекта капитального строительства от границы земельного участка, смежной с	<***>

1	2	3	4	5	6	7	8
		<p>средств и оборудования, производства автомобилей, производства автомобильных кузовов, производства прицепов, полуприцепов и контейнеров, предназначенных для перевозки одним или несколькими видами транспорта, производства частей и принадлежностей автомобилей и их двигателей</p>				<p>линией объекта улично-дорожной сети (улица, площадь, проспект, бульвар, шоссе) - 5 м; смежной с линией объекта улично-дорожной сети (проезд, переулок, тупик) - 3 м; смежной с другим земельным участком – 3 м; смежной с землями, находящимися в государственной или муниципальной собственности (не относящимися к объектам улично-дорожной сети), - 3 м <*></p>	
20.	<p>Легкая промышленность (6.3)</p>	<p>размещение объектов капитального строительства, предназначенных для производства продукции легкой промышленности (производство текстильных изделий, производство одежды, производство кожи и изделий из кожи и иной продукции легкой промышленности)</p>	<p>не подлежит установлению</p>	<p>не подлежат установлению</p>	<p>не подлежит установлению</p>	<p>расстояние до места допустимого размещения объекта капитального строительства от границы земельного участка, смежной с линией объекта улично-дорожной сети (улица, площадь, проспект, бульвар, шоссе) - 5 м; смежной с линией объекта улично-дорожной сети (проезд, переулок, тупик) - 3 м; смежной с другим земельным участком – 3 м; смежной с землями, находящимися в государственной или муниципальной собственности (не относящимися к объектам улично-дорожной сети), - 3 м <*></p>	<p><***></p>

1	2	3	4	5	6	7	8
21.	Фармацевтическая промышленность (6.3.1)	размещение объектов капитального строительства, предназначенных для фармацевтического производства, в том числе объектов, в отношении которых предусматривается установление охранных или санитарно-защитных зон	не подлежит установлению	не подлежат установлению	не подлежит установлению	расстояние до места допустимого размещения объекта капитального строительства от границы земельного участка, смежной с линией объекта улично-дорожной сети (улица, площадь, проспект, бульвар, шоссе) - 5 м; смежной с линией объекта улично-дорожной сети (проезд, переулок, тупик) - 3 м; смежной с другим земельным участком – 3 м; смежной с землями, находящимися в государственной или муниципальной собственности (не относящимися к объектам улично-дорожной сети), - 3 м <*>	<***>
22.	Фарфоро-фаянсовая промышленность (6.3.2.)	размещение объектов капитального строительства, предназначенных для производства продукции фарфоро-фаянсовой промышленности	не подлежит установлению	не подлежат установлению	не подлежит установлению	расстояние до места допустимого размещения объекта капитального строительства от границы земельного участка, смежной с линией объекта улично-дорожной сети (улица, площадь, проспект, бульвар, шоссе) - 5 м; смежной с линией объекта улично-дорожной сети (проезд, переулок, тупик) - 3 м; смежной с другим земельным участком – 3 м; смежной с землями, находящимися в государственной или муниципальной собственности (не относящимися к объектам	<***>

1	2	3	4	5	6	7	8
						улично-дорожной сети), - 3 м <*>	
23.	Электронная промышленность (6.3.3)	размещение объектов капитального строительства, предназначенных для производства продукции электронной промышленности	не подлежит установлению	не подлежат установлению	не подлежит установлению	расстояние до места допустимого размещения объекта капитального строительства от границы земельного участка, смежной с линией объекта улично-дорожной сети (улица, площадь, проспект, бульвар, шоссе) - 5 м; смежной с линией объекта улично-дорожной сети (проезд, переулок, тупик) - 3 м; смежной с другим земельным участком – 3 м; смежной с землями, находящимися в государственной или муниципальной собственности (не относящимися к объектам улично-дорожной сети), - 3 м <*>	<***>
24.	Ювелирная промышленность (6.3.4)	размещение объектов капитального строительства, предназначенных для производства продукции ювелирной промышленности	не подлежит установлению	не подлежат установлению	не подлежит установлению	расстояние до места допустимого размещения объекта капитального строительства от границы земельного участка, смежной с линией объекта улично-дорожной сети (улица, площадь, проспект, бульвар, шоссе) - 5 м; смежной с линией объекта улично-дорожной сети (проезд, переулок, тупик) - 3 м; смежной с другим земельным участком – 3 м; смежной с землями, находящимися в	<***>

1	2	3	4	5	6	7	8
						государственной или муниципальной собственности (не относящимися к объектам улично-дорожной сети), - 3 м <*>	
25.	Пищевая промышленность (6.4)	размещение объектов пищевой промышленности, по переработке сельскохозяйственной продукции способом, приводящим к их переработке в иную продукцию (консервирование, копчение, хлебопечение), в том числе для производства напитков, алкогольных напитков и табачных изделий	не подлежит установлению	не подлежат установлению	не подлежит установлению	расстояние до места допустимого размещения объекта капитального строительства от границы земельного участка, смежной с линией объекта улично-дорожной сети (улица, площадь, проспект, бульвар, шоссе) - 5 м; смежной с линией объекта улично-дорожной сети (проезд, переулок, тупик) - 3 м; смежной с другим земельным участком – 3 м; смежной с землями, находящимися в государственной или муниципальной собственности (не относящимися к объектам улично-дорожной сети), - 3 м <*>	<***>
26.	Строительная промышленность (6.6)	размещение объектов капитального строительства, предназначенных для производства: строительных материалов (кирпичей, пиломатериалов, цемента, крепежных материалов), бытового и строительного газового и сантехнического	не подлежит установлению	не подлежат установлению	не подлежит установлению	расстояние до места допустимого размещения объекта капитального строительства от границы земельного участка, смежной с линией объекта улично-дорожной сети (улица, площадь, проспект, бульвар, шоссе) - 5 м; смежной с линией объекта улично-дорожной сети (проезд, переулок, тупик) - 3 м; смежной	<***>

1	2	3	4	5	6	7	8
		оборудования, лифтов и подъемников, столярной продукции, сборных домов или их частей и тому подобной продукции				с другим земельным участком – 3 м; смежной с землями, находящимися в государственной или муниципальной собственности (не относящимися к объектам улично-дорожной сети), - 3 м <*>	
27.	Связь (6.8)	размещение объектов связи, радиовещания, телевидения, включая воздушные радиорелейные, надземные и подземные кабельные линии связи, линии радиофикации, антенные поля, усилительные пункты на кабельных линиях связи, инфраструктуру спутниковой связи и телерадиовещания, за исключением объектов связи, размещение которых предусмотрено содержанием видов разрешенного использования с кодами 3.1.1, 3.2.3	не подлежит установлению	не подлежат установлению	не подлежит установлению	за исключением линейных объектов и входящих в их состав сооружений, расстояние до места допустимого размещения объекта капитального строительства от границы земельного участка, смежной с линией объекта улично-дорожной сети (улица, площадь, проспект, бульвар, шоссе) - 5 м; смежной с линией объекта улично-дорожной сети (проезд, переулок, тупик) - 3 м; смежной с другим земельным участком – 3 м; смежной с землями, находящимися в государственной или муниципальной собственности (не относящимися к объектам улично-дорожной сети), - 3 м <*>	<***>

1	2	3	4	5	6	7	8
28.	Склады (6.9)	размещение сооружений, имеющих назначение по временному хранению, распределению и перевалке грузов (за исключением хранения стратегических запасов), не являющихся частями производственных комплексов, на которых был создан груз: промышленные базы, склады, погрузочные терминалы и доки, нефтехранилища и нефтеналивные станции, газовые хранилища и обслуживающие их газоконденсатные и газоперекачивающие станции, элеваторы и продовольственные склады, за исключением железнодорожных перевалочных складов	не подлежит установлению	не подлежат установлению	не подлежит установлению	расстояние до места допустимого размещения объекта капитального строительства от границы земельного участка, смежной с линией объекта улично-дорожной сети (улица, площадь, проспект, бульвар, шоссе) - 5 м; смежной с линией объекта улично-дорожной сети (проезд, переулок, тупик) - 3 м; смежной с другим земельным участком – 3 м; смежной с землями, находящимися в государственной или муниципальной собственности (не относящимися к объектам улично-дорожной сети), - 3 м <*>	<***>
29.	Складские площадки (6.9.1)	временное хранение, распределение и перевалка грузов (за исключением хранения стратегических запасов) на открытом воздухе	не подлежит установлению	не подлежат установлению	не подлежит установлению	не подлежат установлению	<***>
30.	Целлюлозно-бумажная промышленность (6.11)	размещение объектов капитального строительства, предназначенных для целлюлозно-бумажного	не подлежит установлению	не подлежат установлению	не подлежит установлению	расстояние до места допустимого размещения объекта капитального строительства от границы земельного участка, смежной с	<***>

1	2	3	4	5	6	7	8
		производства, производства целлюлозы, древесной массы, бумаги, картона и изделий из них, издательской и полиграфической деятельности, тиражирования записанных носителей информации				линией объекта улично-дорожной сети (улица, площадь, проспект, бульвар, шоссе) - 5 м; смежной с линией объекта улично-дорожной сети (проезд, переулок, тупик) - 3 м; смежной с другим земельным участком – 3 м; смежной с землями, находящимися в государственной или муниципальной собственности (не относящимися к объектам улично-дорожной сети), - 3 м <*>	
31.	Научно-производственная деятельность (6.12)	размещение технологических, промышленных, агропромышленных парков, бизнес-инкубаторов	не подлежит установлению	не подлежат установлению	не подлежит установлению	расстояние до места допустимого размещения объекта капитального строительства от границы земельного участка, смежной с линией объекта улично-дорожной сети (улица, площадь, проспект, бульвар, шоссе) - 5 м; смежной с линией объекта улично-дорожной сети (проезд, переулок, тупик) - 3 м; смежной с другим земельным участком – 3 м; смежной с землями, находящимися в государственной или муниципальной собственности (не относящимися к объектам улично-дорожной сети), - 3 м <*>	<***>
32.	Железнодорожный транспорт (7.1)	размещение объектов капитального строительства	не подлежит установлению	не подлежат установлению	не подлежит установлению	расстояние до места допустимого размещения	<***>

1	2	3	4	5	6	7	8
		железнодорожного транспорта. Содержание данного вида разрешенного использования включает в себя содержание видов разрешенного использования с кодами 7.1.1–7.1.2				объекта капитального строительства от границы земельного участка, смежной с линией объекта улично-дорожной сети (улица, площадь, проспект, бульвар, шоссе) - 5 м; смежной с линией объекта улично-дорожной сети (проезд, переулок, тупик) - 3 м; смежной с другим земельным участком – 3 м; смежной с землями, находящимися в государственной или муниципальной собственности (не относящимися к объектам улично-дорожной сети), - 3 м <*>	
33.	Железнодорожные пути (7.1.1)	размещение железнодорожных путей	не подлежит установлению	не подлежат установлению	не подлежит установлению	не подлежат установлению	<***>
34.	Обслуживание железнодорожных перевозок (7.1.2)	размещение зданий и сооружений, в том числе железнодорожных вокзалов и станций, а также устройств и объектов, необходимых для эксплуатации, содержания, строительства, реконструкции, ремонта наземных и подземных зданий, сооружений, устройств и других объектов железнодорожного транспорта; размещение погрузочно-разгрузочных	не подлежит установлению	не подлежат установлению	не подлежит установлению	расстояние до места допустимого размещения объекта капитального строительства от границы земельного участка, смежной с линией объекта улично-дорожной сети (улица, площадь, проспект, бульвар, шоссе) - 5 м; смежной с линией объекта улично-дорожной сети (проезд, переулок, тупик) - 3 м; смежной с другим земельным участком – 3 м; смежной с землями, находящимися в государственной или муниципальной собственности	<***>

1	2	3	4	5	6	7	8
		<p>площадок, прирельсовых складов (за исключением складов горюче-смазочных материалов и автозаправочных станций любых типов, а также складов, предназначенных для хранения опасных веществ и материалов, не предназначенных непосредственно для обеспечения железнодорожных перевозок) и иных объектов при условии соблюдения требований безопасности движения, установленных федеральными законами</p>				<p>(не относящимися к объектам улично-дорожной сети), - 3 м <*></p>	
35.	<p>Автомобильный транспорт (7.2)</p>	<p>размещение зданий и сооружений автомобильного транспорта. Содержание данного вида разрешенного использования включает в себя содержание видов разрешенного использования с кодами 7.2.1–7.2.3</p>	<p>не подлежит установлению</p>	<p>не подлежат установлению</p>	<p>не подлежит установлению</p>	<p>расстояние до места допустимого размещения объекта капитального строительства от границы земельного участка, смежной с линией объекта улично-дорожной сети (улица, площадь, проспект, бульвар, шоссе) - 5 м; смежной с линией объекта улично-дорожной сети (проезд, переулок, тупик) - 3 м; смежной с другим земельным участком – 3 м; смежной с землями, находящимися в государственной или муниципальной собственности (не относящимися к объектам</p>	<p><***></p>

1	2	3	4	5	6	7	8
						улично-дорожной сети), - 3 м <*>	
36.	Размещение автомобильных дорог (7.2.1)	размещение автомобильных дорог за пределами населенных пунктов и технически связанных с ними сооружений, придорожных стоянок (парковок) транспортных средств в границах городских улиц и дорог, за исключением предусмотренных видами разрешенного использования с кодами 2.7.1, 4.9, 7.2.3, а также некапитальных сооружений, предназначенных для охраны транспортных средств; размещение объектов, предназначенных для размещения постов органов внутренних дел, ответственных за безопасность дорожного движения	не подлежит установлению	не подлежат установлению	не подлежит установлению	не подлежат установлению	<***>
37.	Обслуживание перевозок пассажиров (7.2.2)	размещение зданий и сооружений, предназначенных для обслуживания пассажиров, за исключением объектов капитального строительства, размещение	не подлежит установлению	не подлежат установлению	не подлежит установлению	расстояние до места допустимого размещения объекта капитального строительства от границы земельного участка, смежной с линией объекта улично-дорожной сети (улица, площадь,	<***>

1	2	3	4	5	6	7	8
		которых предусмотрено содержанием вида разрешенного использования с кодом 7.6				проспект, бульвар, шоссе) - 5 м; смежной с линией объекта улично-дорожной сети (проезд, переулок, тупик) - 3 м; смежной с другим земельным участком – 3 м; смежной с землями, находящимися в государственной или муниципальной собственности (не относящимися к объектам улично-дорожной сети), - 3 м <*>	
38.	Стоянки транспорта общего пользования (7.2.3)	размещение стоянок транспортных средств, осуществляющих перевозки людей по установленному маршруту	не подлежит установлению	не подлежат установлению	не подлежит установлению	не подлежат установлению	<***>
39.	Трубопроводный транспорт (7.5)	размещение нефтепроводов, водопроводов, газопроводов и иных трубопроводов, а также иных зданий и сооружений, необходимых для эксплуатации названных трубопроводов	не подлежит установлению	не подлежат установлению	не подлежит установлению	расстояние до места допустимого размещения объекта капитального строительства от границы земельного участка, смежной с линией объекта улично-дорожной сети (улица, площадь, проспект, бульвар, шоссе) - 5 м; смежной с линией объекта улично-дорожной сети (проезд, переулок, тупик) - 3 м; смежной с другим земельным участком – 3 м; смежной с землями, находящимися в государственной или муниципальной собственности (не относящимися к объектам	<***>

1	2	3	4	5	6	7	8
						улично-дорожной сети), - 3 м <*>	
40.	Обеспечение внутреннего правопорядка (8.3)	размещение объектов капитального строительства, необходимых для подготовки и поддержания в готовности органов внутренних дел, Росгвардии и спасательных служб, в которых существует военизированная служба; размещение объектов гражданской обороны, за исключением объектов гражданской обороны, являющихся частями производственных зданий	не подлежит установлению	не подлежат установлению	не подлежит установлению	расстояние до места допустимого размещения объекта капитального строительства от границы земельного участка, смежной с линией объекта улично-дорожной сети (улица, площадь, проспект, бульвар, шоссе) - 5 м; смежной с линией объекта улично-дорожной сети (проезд, переулок, тупик) - 3 м; смежной с другим земельным участком – 3 м; смежной с землями, находящимися в государственной или муниципальной собственности (не относящимися к объектам улично-дорожной сети), - 3 м <*>	<***>
41.	Земельные участки (территории) общего пользования (12.0)	земельные участки общего пользования. Содержание данного вида разрешенного использования включает в себя содержание видов разрешенного использования с кодами 12.0.1–12.0.2	не подлежит установлению	не подлежат установлению	не подлежит установлению	не подлежат установлению	<***>
42.	Улично-дорожная сеть (12.0.1)	размещение объектов улично-дорожной сети: автомобильных дорог, трамвайных путей и пешеходных тротуаров в	не подлежит установлению	не подлежат установлению	не подлежит установлению	не подлежат установлению	<***>

1	2	3	4	5	6	7	8
		<p>границах населенных пунктов, пешеходных переходов, бульваров, площадей, проездов, велодорожек и объектов велотранспортной и инженерной инфраструктуры; размещение придорожных стоянок (парковок) транспортных средств в границах городских улиц и дорог, за исключением предусмотренных видами разрешенного использования с кодами 2.7.1, 4.9, 7.2.3, а также некапитальных сооружений, предназначенных для охраны транспортных средств</p>					
43.	<p>Благоустройство территории (12.0.2)</p>	<p>размещение декоративных, технических, планировочных, конструктивных устройств, элементов озеленения, различных видов оборудования и оформления, малых архитектурных форм, некапитальных нестационарных строений и сооружений, информационных щитов и указателей, применяемых</p>	<p>не подлежит установлению</p>	<p>не подлежат установлению</p>	<p>не подлежит установлению</p>	<p>не подлежат установлению</p>	<p><***></p>

1	2	3	4	5	6	7	8
		как составные части благоустройства территории, общественных туалетов					
Условно разрешенные виды использования территориальной зоны «П-1. Производственная зона»							
44.	Бытовое обслуживание (3.3)	размещение объектов капитального строительства, предназначенных для оказания населению или организациям бытовых услуг (мастерские мелкого ремонта, ателье, бани, парикмахерские, прачечные, химчистки, похоронные бюро)	количество этажей – 7, из них этажность – 4	не подлежат установлению	60	расстояние до места допустимого размещения объекта капитального строительства от границы земельного участка, смежной с линией объекта улично-дорожной сети (улица, площадь, проспект, бульвар, шоссе) - 5 м; смежной с линией объекта улично-дорожной сети (проезд, переулок, тупик) - 3 м; смежной с другим земельным участком – 3 м; смежной с землями, находящимися в государственной или муниципальной собственности (не относящимися к объектам улично-дорожной сети), - 3 м <*>	<***> <****>
45.	Амбулаторно-поликлиническое обслуживание (3.4.1)	размещение объектов капитального строительства, предназначенных для оказания гражданам амбулаторно-поликлинической медицинской помощи (поликлиники, фельдшерские пункты,	количество этажей – 7, из них этажность – 4	не подлежат установлению	не подлежит установлению	расстояние до места допустимого размещения объекта капитального строительства от границы земельного участка, смежной с линией объекта улично-дорожной сети (улица, площадь, проспект, бульвар, шоссе) - 5 м; смежной с линией объекта улично-дорожной сети (проезд,	<***>

1	2	3	4	5	6	7	8
		пункты здравоохранения, центры матери и ребенка, диагностические центры, молочные кухни, станции донорства крови, клинические лаборатории)				переулок, тупик) - 3 м; смежной с другим земельным участком – 3 м; смежной с землями, находящимися в государственной или муниципальной собственности (не относящимися к объектам улично-дорожной сети), - 3 м <*>	
46.	Осуществление религиозных обрядов (3.7.1)	размещение зданий и сооружений, предназначенных для совершения религиозных обрядов и церемоний (в том числе церкви, соборы, храмы, часовни, мечети, молельные дома, синагоги)	не подлежит установлению	не подлежат установлению	60	расстояние до места допустимого размещения объекта капитального строительства от границы земельного участка, смежной с линией объекта улично-дорожной сети (улица, площадь, проспект, бульвар, шоссе) - 5 м; смежной с линией объекта улично-дорожной сети (проезд, переулок, тупик) - 3 м; смежной с другим земельным участком – 3 м; смежной с землями, находящимися в государственной или муниципальной собственности (не относящимися к объектам улично-дорожной сети), - 3 м <*>	<***>
47.	Ветеринарное обслуживание (3.10)	размещение объектов капитального строительства, предназначенных для оказания ветеринарных услуг, содержания или разведения животных, не	не подлежит установлению	не подлежат установлению	не подлежит установлению	расстояние до места допустимого размещения объекта капитального строительства от границы земельного участка, смежной с линией объекта улично-дорожной сети (улица, площадь,	<***>

1	2	3	4	5	6	7	8
		являющихся сельскохозяйственными, под надзором человека. Содержание данного вида разрешенного использования включает в себя содержание видов разрешенного использования с кодами 3.10.1–3.10.2				проспект, бульвар, шоссе) - 5 м; смежной с линией объекта улично-дорожной сети (проезд, переулок, тупик) - 3 м; смежной с другим земельным участком – 3 м; смежной с землями, находящимися в государственной или муниципальной собственности (не относящимися к объектам улично-дорожной сети), - 3 м <*>	
48.	Амбулаторное ветеринарное обслуживание (3.10.1)	размещение объектов капитального строительства, предназначенных для оказания ветеринарных услуг без содержания животных	не подлежит установлению	не подлежат установлению	не подлежит установлению	расстояние до места допустимого размещения объекта капитального строительства от границы земельного участка, смежной с линией объекта улично-дорожной сети (улица, площадь, проспект, бульвар, шоссе) - 5 м; смежной с линией объекта улично-дорожной сети (проезд, переулок, тупик) - 3 м; смежной с другим земельным участком – 3 м; смежной с землями, находящимися в государственной или муниципальной собственности (не относящимися к объектам улично-дорожной сети), - 3 м <*>	<***>
49.	Приюты для животных (3.10.2)	размещение объектов капитального строительства, предназначенных для	не подлежит установлению	не подлежат установлению	не подлежит установлению	расстояние до места допустимого размещения объекта капитального строительства от границы	<***>

1	2	3	4	5	6	7	8
		оказания ветеринарных услуг в стационаре; размещение объектов капитального строительства, предназначенных для содержания, разведения животных, не являющихся сельскохозяйственными, под надзором человека, оказания услуг по содержанию и лечению бездомных животных; размещение объектов капитального строительства, предназначенных для организации гостиниц для животных				земельного участка, смежной с линией объекта улично-дорожной сети (улица, площадь, проспект, бульвар, шоссе) - 5 м; смежной с линией объекта улично-дорожной сети (проезд, переулок, тупик) - 3 м; смежной с другим земельным участком – 3 м; смежной с землями, находящимися в государственной или муниципальной собственности (не относящимися к объектам улично-дорожной сети), - 3 м <*>	
50.	Деловое управление (4.1)	размещение объектов капитального строительства с целью: размещения объектов управленческой деятельности, не связанной с государственным или муниципальным управлением и оказанием услуг, а также с целью обеспечения совершения сделок, не требующих передачи товара в момент их совершения между организациями, в том числе биржевая деятельность (за исключением банковской и страховой деятельности)	не подлежит установлению	не подлежат установлению	60	расстояние до места допустимого размещения объекта капитального строительства от границы земельного участка, смежной с линией объекта улично-дорожной сети (улица, площадь, проспект, бульвар, шоссе) - 5 м; смежной с линией объекта улично-дорожной сети (проезд, переулок, тупик) - 3 м; смежной с другим земельным участком – 3 м; смежной с землями, находящимися в государственной или муниципальной собственности (не относящимися к объектам	<***>

1	2	3	4	5	6	7	8
						улично-дорожной сети), - 3 м <*>	
51.	Объекты торговли (торговые центры, торгово-развлекательные центры (комплексы) (4.2)	размещение объектов капитального строительства, общей площадью свыше 5000 кв. м с целью размещения одной или нескольких организаций, осуществляющих продажу товаров, и (или) оказание услуг в соответствии с содержанием видов разрешенного использования с кодами 4.5, 4.6, 4.8 – 4.8.2; размещение гаражей и (или) стоянок для автомобилей сотрудников и посетителей торгового центра	количество этажей – 8, из них этажность – 5	не подлежат установлению	на уровне поверхности земли – 60, ниже отметки земли – 90	расстояние до места допустимого размещения объекта капитального строительства от границы земельного участка, смежной с линией объекта улично-дорожной сети (улица, площадь, проспект, бульвар, шоссе) - 5 м; смежной с линией объекта улично-дорожной сети (проезд, переулок, тупик) - 3 м; смежной с другим земельным участком – 3 м; смежной с землями, находящимися в государственной или муниципальной собственности (не относящимися к объектам улично-дорожной сети), - 3 м <*>	<***>
52.	Рынки (4.3)	размещение объектов капитального строительства, сооружений, предназначенных для организации постоянной или временной торговли (ярмарка, рынок, базар), с учетом того, что каждое из торговых мест не располагает торговой площадью более 200 кв. м; размещение гаражей и (или) стоянок для автомобилей	количество этажей – 6, из них этажность – 3	не подлежат установлению	не подлежит установлению	расстояние до места допустимого размещения объекта капитального строительства от границы земельного участка, смежной с линией объекта улично-дорожной сети (улица, площадь, проспект, бульвар, шоссе) - 5 м; смежной с линией объекта улично-дорожной сети (проезд, переулок, тупик) - 3 м; смежной с другим земельным участком – 3 м; смежной с землями, находящимися в	<***>

1	2	3	4	5	6	7	8
		сотрудников и посетителей рынка				государственной или муниципальной собственности (не относящимися к объектам улично-дорожной сети), - 3 м <*>	
53.	Банковская и страховая деятельность (4.5)	размещение объектов капитального строительства, предназначенных для размещения организаций, оказывающих банковские и страховые услуги	количество этажей – 7, из них этажность – 4	не подлежат установлению	на уровне поверхности земли – 60, ниже отметки земли – 90	расстояние до места допустимого размещения объекта капитального строительства от границы земельного участка, смежной с линией объекта улично-дорожной сети (улица, площадь, проспект, бульвар, шоссе) - 5 м; смежной с линией объекта улично-дорожной сети (проезд, переулок, тупик) - 3 м; смежной с другим земельным участком – 3 м; смежной с землями, находящимися в государственной или муниципальной собственности (не относящимися к объектам улично-дорожной сети), - 3 м <*>	<***>
54.	Общественное питание (4.6)	размещение объектов капитального строительства в целях устройства мест общественного питания (рестораны, кафе, столовые, закусочные, бары)	количество этажей – 6, из них этажность – 3	не подлежат установлению	60	расстояние до места допустимого размещения объекта капитального строительства от границы земельного участка, смежной с линией объекта улично-дорожной сети (улица, площадь, проспект, бульвар, шоссе) - 5 м; смежной с линией объекта улично-дорожной сети (проезд, переулок, тупик) - 3 м; смежной	<***>

1	2	3	4	5	6	7	8
						с другим земельным участком – 3 м; смежной с землями, находящимися в государственной или муниципальной собственности (не относящимися к объектам улично-дорожной сети), - 3 м <*>	
55.	Гостиничное обслуживание (4.7)	размещение гостиниц	надземных этажей – 5; подземных этажей – 3	не подлежат установлению	на уровне поверхности земли – 60, ниже отметки земли – 90	расстояние до места допустимого размещения объекта капитального строительства от границы земельного участка, смежной с линией объекта улично-дорожной сети (улица, площадь, проспект, бульвар, шоссе) - 5 м; смежной с линией объекта улично-дорожной сети (проезд, переулок, тупик) - 3 м; смежной с другим земельным участком – 3 м; смежной с землями, находящимися в государственной или муниципальной собственности (не относящимися к объектам улично-дорожной сети), - 3 м <*>	<***>
56.	Развлекательные мероприятия (4.8.1)	размещение зданий и сооружений, предназначенных для организации развлекательных мероприятий, путешествий, для размещения дискотек и танцевальных площадок,	количество этажей – 6, из них этажность – 3	не подлежат установлению	на уровне поверхности земли – 60, ниже отметки земли – 90	расстояние до места допустимого размещения объекта капитального строительства от границы земельного участка, смежной с линией объекта улично-дорожной сети (улица, площадь, проспект, бульвар, шоссе) - 5 м;	<***>

1	2	3	4	5	6	7	8
		ночных клубов, аквапарков, боулинга, аттракционов и т. п., игровых автоматов (кроме игрового оборудования, используемого для проведения азартных игр), игровых площадок				смежной с линией объекта улично-дорожной сети (проезд, переулок, тупик) - 3 м; смежной с другим земельным участком – 3 м; смежной с землями, находящимися в государственной или муниципальной собственности (не относящимися к объектам улично-дорожной сети), - 3 м <*>	
57.	Проведение азартных игр (4.8.2)	размещение зданий и сооружений, предназначенных для размещения букмекерских контор	количество этажей – 6, из них этажность – 3	не подлежат установлению	60	расстояние до места допустимого размещения объекта капитального строительства от границы земельного участка, смежной с линией объекта улично-дорожной сети (улица, площадь, проспект, бульвар, шоссе) - 5 м; смежной с линией объекта улично-дорожной сети (проезд, переулок, тупик) - 3 м; смежной с другим земельным участком – 3 м; смежной с землями, находящимися в государственной или муниципальной собственности (не относящимися к объектам улично-дорожной сети), - 3 м <*>	<***>
58.	Служебные гаражи (4.9)	размещение постоянных или временных гаражей, стоянок для хранения служебного автотранспорта,	для гаражей боксового типа, отдельно стоящих	не подлежат установлению	90	расстояние до места допустимого размещения объекта капитального строительства от границы земельного участка, смежной с	<***>

1	2	3	4	5	6	7	8
		используемого в целях осуществления видов деятельности, предусмотренных видами разрешенного использования с кодами 3.0, 4.0, а также для стоянки и хранения транспортных средств общего пользования, в том числе в депо	количество этажей – 2, из них этажность – 1; 5 – для подземных стоянок; 5 – для наземных стоянок			линией объекта улично-дорожной сети (улица, площадь, проспект, бульвар, шоссе) - 5 м; смежной с линией объекта улично-дорожной сети (проезд, переулок, тупик) - 3 м; смежной с другим земельным участком – 3 м; смежной с землями, находящимися в государственной или муниципальной собственности (не относящимися к объектам улично-дорожной сети), - 3 м <*> Расстояние до стены подземной автостоянки от границы земельного участка, смежной с линией объекта улично-дорожной сети, не нормируется; смежной с другим земельным участком, землями, находящимися в государственной или муниципальной собственности (не относящимися к объектам улично-дорожной сети), – 1 м	
59.	Заправка транспортных средств (4.9.1.1)	размещение автозаправочных станций; размещение магазинов сопутствующей торговли, зданий для организации общественного питания в качестве объектов дорожного сервиса	количество этажей – 5, из них этажность – 2	не подлежат установлению	не подлежит установлению	расстояние до места допустимого размещения объекта капитального строительства от границы земельного участка, смежной с линией объекта улично-дорожной сети (улица, площадь, проспект, бульвар, шоссе) - 5 м; смежной с линией объекта улично-дорожной сети (проезд,	<***>

1	2	3	4	5	6	7	8
						<p>переулок, тупик) - 3 м; смежной с другим земельным участком – 3 м; смежной с землями, находящимися в государственной или муниципальной собственности (не относящимися к объектам улично-дорожной сети), - 3 м <*></p>	
60.	Автомобильные мойки (4.9.1.3)	размещение автомобильных моек, а также размещение магазинов сопутствующей торговли	количество этажей – 5, из них этажность – 2	не подлежат установлению	не подлежит установлению	<p>расстояние до места допустимого размещения объекта капитального строительства от границы земельного участка, смежной с линией объекта улично-дорожной сети (улица, площадь, проспект, бульвар, шоссе) - 5 м; смежной с линией объекта улично-дорожной сети (проезд, переулок, тупик) - 3 м; смежной с другим земельным участком – 3 м; смежной с землями, находящимися в государственной или муниципальной собственности (не относящимися к объектам улично-дорожной сети), - 3 м <*></p>	<***>

1	2	3	4	5	6	7	8
61.	Ремонт автомобилей (4.9.1.4)	размещение мастерских, предназначенных для ремонта и обслуживания автомобилей, и прочих объектов дорожного сервиса, а также размещение магазинов сопутствующей торговли	количество этажей – 5, из них этажность – 2	не подлежат установлению	не подлежит установлению	расстояние до места допустимого размещения объекта капитального строительства от границы земельного участка, смежной с линией объекта улично-дорожной сети (улица, площадь, проспект, бульвар, шоссе) - 5 м; смежной с линией объекта улично-дорожной сети (проезд, переулок, тупик) - 3 м; смежной с другим земельным участком – 3 м; смежной с землями, находящимися в государственной или муниципальной собственности (не относящимися к объектам улично-дорожной сети), - 3 м <*>	<***>
62.	Выставочно-ярмарочная деятельность (4.10)	размещение объектов капитального строительства, сооружений, предназначенных для осуществления выставочно-ярмарочной и конгрессной деятельности, включая деятельность, необходимую для обслуживания указанных мероприятий (застройка экспозиционной площади, организация питания участников мероприятий)	не подлежит установлению	не подлежат установлению	не подлежит установлению	расстояние до места допустимого размещения объекта капитального строительства от границы земельного участка, смежной с линией объекта улично-дорожной сети (улица, площадь, проспект, бульвар, шоссе) - 5 м; смежной с линией объекта улично-дорожной сети (проезд, переулок, тупик) - 3 м; смежной с другим земельным участком – 3 м; смежной с землями, находящимися в государственной или муниципальной собственности (не относящимися к объектам	<***>

1	2	3	4	5	6	7	8
						улично-дорожной сети), - 3 м <*>	
63.	Обеспечение спортивно-зрелищных мероприятий (5.1.1)	размещение спортивно-зрелищных зданий и сооружений, имеющих специальные места для зрителей от 500 мест (стадионов, дворцов спорта, ледовых дворцов, ипподромов)	количество этажей – 8, из них этажность – 5	не подлежат установлению	не подлежит установлению	расстояние до места допустимого размещения объекта капитального строительства от границы земельного участка, смежной с линией объекта улично-дорожной сети (улица, площадь, проспект, бульвар, шоссе) - 5 м; смежной с линией объекта улично-дорожной сети (проезд, переулок, тупик) - 3 м; смежной с другим земельным участком – 3 м; смежной с землями, находящимися в государственной или муниципальной собственности (не относящимися к объектам улично-дорожной сети), - 3 м <*>	<***>
64.	Обеспечение занятий спортом в помещениях (5.1.2)	размещение спортивных клубов, спортивных залов, бассейнов, физкультурно-оздоровительных комплексов в зданиях и сооружениях	количество этажей – 8, из них этажность – 5	не подлежат установлению	на уровне поверхности земли – 60, ниже отметки земли – 90	расстояние до места допустимого размещения объекта капитального строительства от границы земельного участка, смежной с линией объекта улично-дорожной сети (улица, площадь, проспект, бульвар, шоссе) - 5 м; смежной с линией объекта улично-дорожной сети (проезд, переулок, тупик) - 3 м; смежной с другим земельным участком – 3 м; смежной с землями, находящимися в	<***>

1	2	3	4	5	6	7	8
						государственной или муниципальной собственности (не относящимися к объектам улично-дорожной сети), - 3 м <*>	
65.	Оборудованные площадки для занятий спортом (5.1.4)	размещение сооружений для занятия спортом и физкультурой на открытом воздухе (теннисные корты, автодромы, мотодромы, трамплины, спортивные стрельбища)	не подлежит установлению	не подлежат установлению	не подлежит установлению	не подлежат установлению	<***>
66.	Резервные леса (10.4)	деятельность, связанная с охраной лесов	не подлежит установлению	не подлежат установлению	не подлежит установлению	не подлежат установлению	не подлежат установлению
67.	Ритуальная деятельность (12.1)	размещение кладбищ, крематориев и мест захоронения; размещение соответствующих культовых сооружений; осуществление деятельности по производству продукции ритуально-обрядового назначения	количество этажей – 4, из них этажность – 2	не подлежат установлению	60	расстояние до места допустимого размещения объекта капитального строительства от границы земельного участка, смежной с линией объекта улично-дорожной сети (улица, площадь, проспект, бульвар, шоссе) - 5 м; смежной с линией объекта улично-дорожной сети (проезд, переулок, тупик) - 3 м; смежной с другим земельным участком – 3 м; смежной с землями, находящимися в государственной или муниципальной собственности (не относящимися к объектам улично-дорожной сети), - 3 м <*>	<***> <****>

1	2	3	4	5	6	7	8
68.	Специальная деятельность (12.2)	размещение, хранение, захоронение, утилизация, накопление, обработка, обезвреживание отходов производства и потребления, медицинских отходов, биологических отходов, радиоактивных отходов, веществ, разрушающих озоновый слой, а также размещение объектов размещения отходов, захоронения, хранения, обезвреживания таких отходов (скотомогильников, мусоросжигательных и мусороперерабатывающих заводов, полигонов по захоронению и сортировке бытового мусора и отходов, мест сбора вещей для их вторичной переработки	не подлежит установлению	не подлежат установлению	не подлежит установлению	расстояние до места допустимого размещения объекта капитального строительства от границы земельного участка, смежной с линией объекта улично-дорожной сети (улица, площадь, проспект, бульвар, шоссе) - 5 м; смежной с линией объекта улично-дорожной сети (проезд, переулок, тупик) - 3 м; смежной с другим земельным участком – 3 м; смежной с землями, находящимися в государственной или муниципальной собственности (не относящимися к объектам улично-дорожной сети), - 3 м <*>	<***>
Вспомогательные виды разрешенного использования территориальной зоны «П-1. Производственная зона»							
69.	Предоставление коммунальных услуг (3.1.1)	размещение зданий и сооружений, обеспечивающих поставку воды, тепла, электричества, газа, отвод канализационных стоков, очистку и уборку объектов недвижимости (котельных, водозаборов, очистных сооружений, насосных станций, водопроводов,	не подлежит установлению	не подлежат установлению	не подлежит установлению	не подлежат установлению	<***>

1	2	3	4	5	6	7	8
		<p>линий электропередач, трансформаторных подстанций, газопроводов, линий связи, телефонных станций, канализаций, стоянок, гаражей и мастерских для обслуживания уборочной и аварийной техники, сооружений, необходимых для сбора и плавки снега)</p>					
70.	<p>Благоустройство территории (12.0.2)</p>	<p>размещение декоративных, технических, планировочных, конструктивных устройств, элементов озеленения, различных видов оборудования и оформления, малых архитектурных форм, некапитальных нестационарных строений и сооружений, информационных щитов и указателей, применяемых как составные части благоустройства территории, общественных туалетов</p>	<p>не подлежит установлению</p>	<p>не подлежат установлению</p>	<p>не подлежит установлению</p>	<p>не подлежат установлению</p>	<p><***></p>

<*> 1. При наличии установленных документацией по планировке территории:

красных линий расстояние до места допустимого размещения объекта капитального строительства определяется от красной линии улицы, площади, проспекта, бульвара, шоссе – 5 м; проезда, переулка, тупика – 3 м; для отдельно стоящих гаражей для собственных нужд – не подлежит установлению;

красных линий, установленных вне объектов улично-дорожной сети, в целях строительства (реконструкции) сооружений инженерной инфраструктуры – не подлежит установлению;

линий отступа от красных линий в целях определения мест допустимого размещения объектов капитального строительства (линии регулирования застройки) – соответствует линии регулирования застройки.

2. В случае реконструкции объектов капитального строительства в условиях сложившейся застройки допускается сохранение существующих отступов объекта капитального строительства от границы земельного участка, смежной с линией улично-дорожной сети, смежной с землями государственной или муниципальной собственности.

3. В случае строительства или реконструкции объекта капитального строительства место допустимого размещения данного объекта не может пересекать границы земельного участка и (или) установленные красные линии.

<***> Иные предельные параметры разрешенного строительства, реконструкции объектов капитального строительства, относящиеся ко всем видам разрешенного использования зоны П-1:

1. При размещении зданий, строений и сооружений в данной территориальной зоне должны соблюдаться установленные законодательством нормы пожарной безопасности, обеспечения санитарно-эпидемиологического благополучия населения, нормативные противопожарные и санитарно-эпидемиологические разрывы между зданиями, строениями и сооружениями, в том числе и расположенными на смежных земельных участках, а также технические регламенты, национальные стандарты и правила.

В случае реконструкции объекта капитального строительства, построенного до вступления в силу настоящих Правил, допускается сохранение существующих параметров объекта капитального строительства, если такая реконструкция не приводит к изменению внешних объемно-пространственных характеристик объекта, без дополнительных разрешений и согласований.

2. Минимальные расстояния от зданий, сооружений, коммуникаций, инженерных сетей до деревьев с диаметром кроны до 5 метров и кустарников приведены в таблице 54.

Таблица 54

Сооружение, здание, коммуникация, инженерная сеть	Расстояния до оси растения, м	
	деревя	кустарника
От наружных стен зданий и сооружений	5,0	1,5
От края тротуаров	0,7	0,5
От края проезжей части, улиц, кромок укрепленных полос, обочины дорог и бровок канав	2,0	1,0
От мачт и опор осветительной сети, колонн и эстакад	4,0	-
От подошвы откосов, террас	1,0	0,5
От подошвы и внутренней грани подпорных стенок	3,0	1,0
От подземных сетей:		
газопровода, канализации	1,5	-
Теплотрасс	2,0	1,0
водопровода, дренажа	2,0	-
силовых кабелей и кабелей связи	2,0	0,7

Приведенные в таблице 54 нормы относятся к деревьям с диаметром кроны не более 5 метров и должны быть соответственно увеличены для деревьев большего диаметра на расстояние, превышающее диаметр кроны в 5 метров.

До границы смежного земельного участка расстояния по санитарно-бытовым условиям должны быть не менее: от стволов высокорослых деревьев – 4 метров, от стволов среднерослых деревьев – 2 метров, от кустарников – 1 метра.

3. Нормы расчета стоянок автомобилей для объектов данной территориальной зоны определяются в соответствии с таблицей 55.

Таблица 55

№ п/п	Виды объекта	Расчетная единица	Число машино-мест и (или) парковочных мест на расчетную единицу
1	2	3	4
1.	Промышленные предприятия	100 работающих в двух сменах	8
2.	Учреждения управления, кредитно-финансовые и юридические учреждения	100 работающих	6

1	2	3	4
	(деловое управление, банковская и страховая деятельность) в том числе с залами для посетителей		12
3.	Научные, проектные организации, офисы, специальные учебные заведения	100 работающих или учащихся	10
4.	Офисы с залами для посетителей	100 работающих	20
5.	Спортивные здания и сооружения: с трибунами для зрителей без трибун для зрителей	100 мест	15 5
6.	Кинотеатры, концертные и выставочные залы, музеи	100 мест или посетителей	13
7.	Гостиницы	100 посетителей и персонала одновременно	5 – 7
8.	Магазины, торговые центры: магазины торговой площадью не более 100 кв. м включительно магазины торговой площадью более 100 кв. м до 400 кв. м включительно магазины торговой площадью более 400 кв. м	на 100 кв. м торговой площади	2 6 10
9.	Рынки	50 торговых мест	23
10.	Предприятия бытового обслуживания	100 посетителей	5 – 7
11.	Рестораны, кафе вместимостью 15 посадочных мест и более)	100 мест	13

4. Допустимые площади озелененной территории земельных участков для объектов данной территориальной зоны (за исключением коммунальных объектов, объектов транспорта) составляют 10 и более процентов.

К озелененной территории земельного участка относятся части участка и (или) объекта капитального строительства, которые не заняты временными сооружениями, тротуарами или проездами с твердым покрытием и при этом полностью или частично покрыты зелеными насаждениями, доступными для всех пользователей объектов, расположенных на земельном участке.

Озелененная территория земельного участка может быть оборудована: площадками отдыха, детскими площадками, открытыми спортивными площадками, грунтовыми пешеходными дорожками, другими подобными объектами. Площадь, занимаемая объектами, которыми может быть

оборудована озелененная территория земельного участка, не должна превышать 50 процентов площади озелененной территории.

Допускается частичное размещение элементов благоустройства и озеленения на эксплуатируемой кровле, при этом приоритетное значение имеет размещение элементов благоустройства и озеленения на уровне земли.

Используемая при благоустройстве территории земельного участка газонная решетка (бетонная, металлическая, полимерная и из других материалов) при подсчете площади озелененной территории земельного участка не учитывается.

Не подлежит установлению площадь озелененной территории для земельных участков (территории) общего пользования.

<****> Использование земельных участков и объектов капитального строительства при предоставлении ритуальных услуг:

при предоставлении ритуальных услуг использование земельного участка и объекта капитального строительства осуществляется физическими и юридическими лицами в соответствии с требованиями законодательства с учетом ограничений, установленных настоящими Правилами и правилами благоустройства территории города Ставрополя;

похоронные бюро, организации, предоставляющие ритуальные услуги, следует размещать в специально выделенном для этих целей отдельно стоящем объекте капитального строительства, расположенном на земельном участке, вид разрешенного использования которого позволяет осуществление данного вида деятельности;

объекты капитального строительства, в которых осуществляется предоставление ритуальных услуг, размещаются при условии наличия зоны моральной защиты, которая обеспечивает визуальную защиту таких объектов, в том числе входы и выходы, закрывает их обзор со стороны территорий общего пользования, жилых домов, организаций, осуществляющих образовательную деятельность, медицинских организаций и организаций культуры, а также автомобильных дорог общего пользования.

Статья 49. П-2. Коммунально-складская зона

Зона выделена для формирования комплексов производственных, коммунальных предприятий III класса опасности с санитарно-защитной зоной 300 метров, IV класса опасности с санитарно-защитной зоной 100 метров, V класса опасности с санитарно-защитной зоной 50 метров, размещения объектов делового назначения, ограниченного числа объектов обслуживания, связанных непосредственно с обслуживанием производственных и промышленных предприятий, и развития инженерной и транспортной инфраструктуры.

Виды разрешенного использования земельных участков и объектов капитального строительства коммунально-складской зоны приведены в таблице 56 настоящих Правил.

Таблица 56

№ п/п	Наименование вида разрешенного использования земельного участка (код (числовое обозначение) вида разрешенного использования земельного участка)	Характеристика вида разрешенного использования	Предельные размеры земельных участков и предельные параметры разрешенного строительства, реконструкции объектов капитального строительства				
			Предельное количество этажей зданий, строений, сооружений	Предельные (минимальные и (или) максимальные) размеры земельных участков, в том числе их площадь, кв. м	Максимальный процент застройки в границах земельного участка	Минимальные отступы от границ земельных участков	Иные предельные параметры
1	2	3	4	5	6	7	8
Основные виды разрешенного использования территориальной зоны «П-2. Коммунально-складская зона»							
1.	Овощеводство (1.3)	осуществление хозяйственной деятельности на сельскохозяйственных угодьях, связанной с производством картофеля, листовых, плодовых, луковичных и бахчевых сельскохозяйственных культур, в том числе с использованием теплиц	не подлежит установлению	не подлежат установлению	не подлежит установлению	расстояние до места допустимого размещения объекта капитального строительства от границы земельного участка, смежной с линией объекта улично-дорожной сети (улица, площадь, проспект, бульвар, шоссе) - 5 м; смежной с линией объекта улично-дорожной сети (проезд, переулок, тупик) - 3 м; смежной с другим земельным участком – 3 м; смежной с землями, находящимися в государственной или муниципальной собственности (не относящимися к объектам улично-дорожной сети), - 3 м <*>	<***>

1	2	3	4	5	6	7	8
2.	Хранение и переработка сельскохозяйственной продукции (1.15)	размещение зданий, сооружений, используемых для производства, хранения, первичной и глубокой переработки сельскохозяйственной продукции	не подлежит установлению	не подлежат установлению	не подлежит установлению	расстояние до места допустимого размещения объекта капитального строительства от границы земельного участка, смежной с линией объекта улично-дорожной сети (улица, площадь, проспект, бульвар, шоссе) - 5 м; смежной с линией объекта улично-дорожной сети (проезд, переулок, тупик) - 3 м; смежной с другим земельным участком – 3 м; смежной с землями, находящимися в государственной или муниципальной собственности (не относящимися к объектам улично-дорожной сети), - 3 м <*>	<***>
3.	Питомники (1.17)	выращивание и реализация подроста деревьев и кустарников, используемых в сельском хозяйстве, а также иных сельскохозяйственных культур для получения рассады и семян; размещение сооружений, необходимых для указанных видов сельскохозяйственного производства	не подлежит установлению	не подлежат установлению	не подлежит установлению	расстояние до места допустимого размещения объекта капитального строительства от границы земельного участка, смежной с линией объекта улично-дорожной сети (улица, площадь, проспект, бульвар, шоссе) - 5 м; смежной с линией объекта улично-дорожной сети (проезд, переулок, тупик) - 3 м; смежной с другим земельным участком – 3 м; смежной с землями, находящимися в государственной или муниципальной собственности (не относящимися к объектам	<***>

1	2	3	4	5	6	7	8
						улично-дорожной сети), - 3 м <*>	
4.	Обеспечение сельскохозяйственного производства (1.18)	размещение машинно-транспортных и ремонтных станций, ангаров и гаражей для сельскохозяйственной техники, амбаров, водонапорных башен, трансформаторных станций и иного технического оборудования, используемого для ведения сельского хозяйства	не подлежит установлению	не подлежат установлению	не подлежит установлению	расстояние до места допустимого размещения объекта капитального строительства от границы земельного участка, смежной с линией объекта улично-дорожной сети (улица, площадь, проспект, бульвар, шоссе) - 5 м; смежной с линией объекта улично-дорожной сети (проезд, переулок, тупик) - 3 м; смежной с другим земельным участком – 3 м; смежной с землями, находящимися в государственной или муниципальной собственности (не относящимися к объектам улично-дорожной сети), - 3 м <*>	<***>
5.	Хранение автотранспорта (2.7.1)	Размещение отдельно стоящих и пристроенных гаражей, в том числе подземных, предназначенных для хранения автотранспорта, в том числе с разделением на машино-места, за исключением гаражей, размещение которых предусмотрено содержанием видов разрешенного использования с кодами 2.7.2, 4.9	для гаражей боксового типа, отдельно стоящих, в том числе в гаражных, гаражно-строительных кооперативах количество этажей – 2, из них этажность – 1;	минимальная площадь земельного участка – 16 кв.м, максимальная площадь земельного участка – не подлежит установлению	не подлежит установлению	для гаражей боксового типа, отдельно стоящих расстояние до стены объекта капитального строительства от границ земельного участка не нормируется. Расстояние до стены подземной автостоянки от границы земельного участка, смежной с линией объекта улично-дорожной сети, не нормируется; смежной с другим земельным участком – 1 м; землями, находящимися в	<***>

1	2	3	4	5	6	7	8
			5 – для подземных стоянок; 5 – для наземных стоянок			государственной или муниципальной собственности (не относящимися к объектам улично-дорожной сети), – 1 м. Для наземных автостоянок расстояние до места допустимого размещения объекта капитального строительства от границы земельного участка, смежной с линией объекта улично-дорожной сети (улица, площадь, проспект, бульвар, шоссе) – 5 м; смежной с линией объекта улично-дорожной сети (проезд, переулок, тупик) – 3 м; смежной с другим земельным участком – 3 м; смежной с землями, находящимися в государственной или муниципальной собственности (не относящимися к объектам улично-дорожной сети), – 3 м <*>	
6.	Коммунальное обслуживание (3.1)	размещение зданий и сооружений в целях обеспечения физических и юридических лиц коммунальными услугами. Содержание данного вида разрешенного использования включает в себя содержание видов разрешенного использования с кодами 3.1.1–3.1.2	не подлежит установлению	не подлежат установлению	не подлежит установлению	за исключением линейных объектов и входящих в их состав сооружений, расстояние до места допустимого размещения объекта капитального строительства от границы земельного участка, смежной с линией объекта улично-дорожной сети (улица, площадь, проспект, бульвар, шоссе) - 5 м; смежной с линией объекта улично-дорожной сети (проезд,	<***>

1	2	3	4	5	6	7	8
						переулок, тупик) - 3 м; смежной с другим земельным участком – 3 м; смежной с землями, находящимися в государственной или муниципальной собственности (не относящимися к объектам улично-дорожной сети), - 3 м <*>	
7.	Предоставление коммунальных услуг (3.1.1)	размещение зданий и сооружений, обеспечивающих поставку воды, тепла, электричества, газа, отвод канализационных стоков, очистку и уборку объектов недвижимости (котельных, водозаборов, очистных сооружений, насосных станций, водопроводов, линий электропередач, трансформаторных подстанций, газопроводов, линий связи, телефонных станций, канализаций, стоянок, гаражей и мастерских для обслуживания уборочной и аварийной техники, сооружений, необходимых для сбора и плавки снега)	не подлежит установлению	не подлежат установлению	не подлежит установлению	за исключением линейных объектов и входящих в их состав сооружений, расстояние до места допустимого размещения объекта капитального строительства от границы земельного участка, смежной с линией объекта улично-дорожной сети (улица, площадь, проспект, бульвар, шоссе) - 5 м; смежной с линией объекта улично-дорожной сети (проезд, переулок, тупик) - 3 м; смежной с другим земельным участком – 3 м; смежной с землями, находящимися в государственной или муниципальной собственности (не относящимися к объектам улично-дорожной сети), - 3 м <*>	<***>
8.	Административные здания организаций, обеспечивающих предоставление	размещение зданий, предназначенных для приема физических и юридических лиц в связи с	не подлежит установлению	не подлежат установлению	не подлежит установлению	за исключением линейных объектов и входящих в их состав сооружений, расстояние до места допустимого размещения	<***>

1	2	3	4	5	6	7	8
	коммунальных услуг (3.1.2)	предоставлением им коммунальных услуг				объекта капитального строительства от границы земельного участка, смежной с линией объекта улично-дорожной сети (улица, площадь, проспект, бульвар, шоссе) - 5 м; смежной с линией объекта улично-дорожной сети (проезд, переулок, тупик) - 3 м; смежной с другим земельным участком – 3 м; смежной с землями, находящимися в государственной или муниципальной собственности (не относящимися к объектам улично-дорожной сети), - 3 м <*>	
9.	Социальное обслуживание (3.2)	размещение зданий, предназначенных для оказания гражданам социальной помощи. Содержание данного вида разрешенного использования включает в себя содержание видов разрешенного использования с кодами 3.2.1–3.2.4	количество этажей – 11, из них этажность – 8	не подлежат установлению	60	расстояние до места допустимого размещения объекта капитального строительства от границы земельного участка, смежной с линией объекта улично-дорожной сети (улица, площадь, проспект, бульвар, шоссе) - 5 м; смежной с линией объекта улично-дорожной сети (проезд, переулок, тупик) - 3 м; смежной с другим земельным участком – 3 м; смежной с землями, находящимися в государственной или муниципальной собственности (не относящимися к объектам улично-дорожной сети), - 3 м <*>	<***>

1	2	3	4	5	6	7	8
10.	Дома социального обслуживания (3.2.1)	размещение зданий, предназначенных для размещения домов престарелых, домов ребенка, детских домов, пунктов ночлега для бездомных граждан; размещение объектов капитального строительства для временного размещения вынужденных переселенцев, лиц, признанных беженцами	количество этажей – 11, из них этажность – 8	не подлежат установлению	60	расстояние до места допустимого размещения объекта капитального строительства от границы земельного участка, смежной с линией объекта улично-дорожной сети (улица, площадь, проспект, бульвар, шоссе) - 5 м; смежной с линией объекта улично-дорожной сети (проезд, переулок, тупик) - 3 м; смежной с другим земельным участком – 3 м; смежной с землями, находящимися в государственной или муниципальной собственности (не относящимися к объектам улично-дорожной сети), - 3 м <*>	<***>
11.	Оказание социальной помощи населению (3.2.2)	размещение зданий, предназначенных для служб психологической и бесплатной юридической помощи, социальных, пенсионных и иных служб (службы занятости населения, пункты питания малоимущих граждан), в которых осуществляется прием граждан по вопросам оказания социальной помощи и назначения социальных или пенсионных выплат, а также для размещения общественных некоммерческих	количество этажей – 11, из них этажность – 8	не подлежат установлению	60	расстояние до места допустимого размещения объекта капитального строительства от границы земельного участка, смежной с линией объекта улично-дорожной сети (улица, площадь, проспект, бульвар, шоссе) - 5 м; смежной с линией объекта улично-дорожной сети (проезд, переулок, тупик) - 3 м; смежной с другим земельным участком – 3 м; смежной с землями, находящимися в государственной или муниципальной собственности (не относящимися к объектам	<***>

1	2	3	4	5	6	7	8
		организаций: некоммерческих фондов, благотворительных организаций, клубов по интересам				улично-дорожной сети), - 3 м <*>	
12.	Оказание услуг связи (3.2.3)	размещение зданий, предназначенных для размещения пунктов оказания услуг почтовой, телеграфной, междугородней и международной телефонной связи	количество этажей – 11, из них этажность – 8	не подлежат установлению	60	расстояние до места допустимого размещения объекта капитального строительства от границы земельного участка, смежной с линией объекта улично- дорожной сети (улица, площадь, проспект, бульвар, шоссе) - 5 м; смежной с линией объекта улично-дорожной сети (проезд, переулок, тупик) - 3 м; смежной с другим земельным участком – 3 м; смежной с землями, находящимися в государственной или муниципальной собственности (не относящимися к объектам улично-дорожной сети), - 3 м <*>	<***>
13.	Общешития (3.2.4)	размещение зданий, предназначенных для размещения общежитий, предназначенных для проживания граждан на время их работы, службы или обучения, за исключением зданий, размещение которых предусмотрено содержанием вида разрешенного использования с кодом 4.7	количество этажей – 11, из них этажность – 8	не подлежат установлению	60	расстояние до места допустимого размещения объекта капитального строительства от границы земельного участка, смежной с линией объекта улично- дорожной сети (улица, площадь, проспект, бульвар, шоссе) - 5 м; смежной с линией объекта улично-дорожной сети (проезд, переулок, тупик) - 3 м; смежной	<***>

1	2	3	4	5	6	7	8
						с другим земельным участком – 3 м; смежной с землями, находящимися в государственной или муниципальной собственности (не относящимися к объектам улично-дорожной сети), - 3 м <*>	
14.	Обеспечение научной деятельности (3.9)	размещение зданий и сооружений для обеспечения научной деятельности. Содержание данного вида разрешенного использования включает в себя содержание видов разрешенного использования с кодами 3.9.1–3.9.3	не подлежит установлению	не подлежат установлению	не подлежит установлению	расстояние до места допустимого размещения объекта капитального строительства от границы земельного участка, смежной с линией объекта улично-дорожной сети (улица, площадь, проспект, бульвар, шоссе) - 5 м; смежной с линией объекта улично-дорожной сети (проезд, переулок, тупик) - 3 м; смежной с другим земельным участком – 3 м; смежной с землями, находящимися в государственной или муниципальной собственности (не относящимися к объектам улично-дорожной сети), - 3 м <*>	<***>
15.	Обеспечение деятельности в области гидрометеорологии и смежных с ней областях (3.9.1)	размещение объектов капитального строительства, предназначенных для наблюдений за физическими и химическими процессами, происходящими в окружающей среде, определения ее	не подлежит установлению	не подлежат установлению	60	расстояние до места допустимого размещения объекта капитального строительства от границы земельного участка, смежной с линией объекта улично-дорожной сети (улица, площадь, проспект, бульвар, шоссе) - 5 м;	<***>

1	2	3	4	5	6	7	8
		<p>гидрометеорологических, агрометеорологических и гелиогеофизических характеристик, уровня загрязнения атмосферного воздуха, почв, водных объектов, в том числе по гидробиологическим показателям, и околоземного – космического пространства, зданий и сооружений, используемых в области гидрометеорологии и смежных с ней областях (доплеровские метеорологические радиолокаторы, гидрологические посты и другие)</p>				<p>смежной с линией объекта улично-дорожной сети (проезд, переулок, тупик) - 3 м; смежной с другим земельным участком – 3 м; смежной с землями, находящимися в государственной или муниципальной собственности (не относящимися к объектам улично-дорожной сети), - 3 м <*></p>	
16.	Проведение научных исследований (3.9.2)	<p>размещение зданий и сооружений, предназначенных для проведения научных изысканий, исследований и разработок (научно-исследовательские и проектные институты, научные центры, инновационные центры, государственные академии наук, опытно-конструкторские центры, в том числе отраслевые)</p>	не подлежит установлению	не подлежат установлению	не подлежит установлению	<p>расстояние до места допустимого размещения объекта капитального строительства от границы земельного участка, смежной с линией объекта улично-дорожной сети (улица, площадь, проспект, бульвар, шоссе) - 5 м; смежной с линией объекта улично-дорожной сети (проезд, переулок, тупик) - 3 м; смежной с другим земельным участком – 3 м; смежной с землями, находящимися в государственной или муниципальной собственности (не относящимися к объектам</p>	<***>

1	2	3	4	5	6	7	8
						улично-дорожной сети), - 3 м <*>	
17.	Проведение научных испытаний (3.9.3)	размещение зданий и сооружений для проведения изысканий, испытаний опытных промышленных образцов, для размещения организаций, осуществляющих научные изыскания, исследования и разработки, научные и селекционные работы, ведение сельского и лесного хозяйства для получения ценных с научной точки зрения образцов растительного и животного мира	не подлежит установлению	не подлежат установлению	не подлежит установлению	расстояние до места допустимого размещения объекта капитального строительства от границы земельного участка, смежной с линией объекта улично-дорожной сети (улица, площадь, проспект, бульвар, шоссе) - 5 м; смежной с линией объекта улично-дорожной сети (проезд, переулок, тупик) - 3 м; смежной с другим земельным участком – 3 м; смежной с землями, находящимися в государственной или муниципальной собственности (не относящимися к объектам улично-дорожной сети), - 3 м <*>	<***>
18.	Магазины (4.4)	размещение объектов капитального строительства, предназначенных для продажи товаров, торговая площадь которых составляет до 5000 кв. м	количество этажей – 8, из них этажность – 5	не подлежат установлению	на уровне поверхности земли – 60, ниже отметки земли – 90	расстояние до места допустимого размещения объекта капитального строительства от границы земельного участка, смежной с линией объекта улично-дорожной сети (улица, площадь, проспект, бульвар, шоссе) - 5 м; смежной с линией объекта улично-дорожной сети (проезд, переулок, тупик) - 3 м; смежной с другим земельным участком – 3 м; смежной с землями, находящимися в	<***>

1	2	3	4	5	6	7	8
						государственной или муниципальной собственности (не относящимися к объектам улично-дорожной сети), - 3 м <*>	
19.	Стоянка транспортных средств (4.9.2)	Размещение стоянок (парковок) легковых автомобилей и других мототранспортных средств, в том числе мотоциклов, мотороллеров, мотоколясок, мопедов, скутеров, за исключением встроенных, пристроенных и встроенно-пристроенных стоянок	не подлежит установлению	не подлежат установлению	не подлежит установлению	не подлежат установлению	<***>
20.	Производственная деятельность (6.0)	размещение объектов капитального строительства в целях добычи недр, их переработки, изготовления вещей промышленным способом	не подлежит установлению	не подлежат установлению	не подлежит установлению	расстояние до места допустимого размещения объекта капитального строительства от границы земельного участка, смежной с линией объекта улично-дорожной сети (улица, площадь, проспект, бульвар, шоссе) - 5 м; смежной с линией объекта улично-дорожной сети (проезд, переулок, тупик) - 3 м; смежной с другим земельным участком – 3 м; смежной с землями, находящимися в государственной или муниципальной собственности (не относящимися к объектам улично-дорожной сети), - 3 м <*>собственности – 3 м	<***>

1	2	3	4	5	6	7	8
21.	Автомобиле строительная промышленность (6.2.1)	размещение объектов капитального строительства, предназначенных для производства транспортных средств и оборудования, производства автомобилей, производства автомобильных кузовов, производства прицепов, полуприцепов и контейнеров, предназначенных для перевозки одним или несколькими видами транспорта, производства частей и принадлежностей автомобилей и их двигателей	не подлежит установлению	не подлежат установлению	не подлежит установлению	расстояние до места допустимого размещения объекта капитального строительства от границы земельного участка, смежной с линией объекта улично- дорожной сети (улица, площадь, проспект, бульвар, шоссе) - 5 м; смежной с линией объекта улично-дорожной сети (проезд, переулок, тупик) - 3 м; смежной с другим земельным участком – 3 м; смежной с землями, находящимися в государственной или муниципальной собственности (не относящимися к объектам улично-дорожной сети), - 3 м <*>	<***>
22.	Легкая промышленность (6.3)	размещение объектов капитального строительства, предназначенных для производства продукции легкой промышленности (производство текстильных изделий, производство одежды, производство кожи и изделий из кожи и иной продукции легкой промышленности)	не подлежит установлению	не подлежат установлению	не подлежит установлению	расстояние до места допустимого размещения объекта капитального строительства от границы земельного участка, смежной с линией объекта улично- дорожной сети (улица, площадь, проспект, бульвар, шоссе) - 5 м; смежной с линией объекта улично-дорожной сети (проезд, переулок, тупик) - 3 м; смежной с другим земельным участком – 3 м; смежной с землями, находящимися в государственной или муниципальной собственности (не относящимися к объектам	<***>

1	2	3	4	5	6	7	8
						улично-дорожной сети), - 3 м <*>	
23.	Фармацевтическая промышленность (6.3.1)	размещение объектов капитального строительства, предназначенных для фармацевтического производства, в том числе объектов, в отношении которых предусматривается установление охранных или санитарно-защитных зон	не подлежит установлению	не подлежат установлению	не подлежит установлению	расстояние до места допустимого размещения объекта капитального строительства от границы земельного участка, смежной с линией объекта улично-дорожной сети (улица, площадь, проспект, бульвар, шоссе) - 5 м; смежной с линией объекта улично-дорожной сети (проезд, переулок, тупик) - 3 м; смежной с другим земельным участком – 3 м; смежной с землями, находящимися в государственной или муниципальной собственности (не относящимися к объектам улично-дорожной сети), - 3 м <*>	<***>
24.	Фарфоро-фаянсовая промышленность (6.3.2.)	размещение объектов капитального строительства, предназначенных для производства продукции фарфоро-фаянсовой промышленности	не подлежит установлению	не подлежат установлению	не подлежит установлению	расстояние до места допустимого размещения объекта капитального строительства от границы земельного участка, смежной с линией объекта улично-дорожной сети (улица, площадь, проспект, бульвар, шоссе) - 5 м; смежной с линией объекта улично-дорожной сети (проезд, переулок, тупик) - 3 м; смежной с другим земельным участком – 3 м; смежной с землями, находящимися в	<***>

1	2	3	4	5	6	7	8
						государственной или муниципальной собственности (не относящимися к объектам улично-дорожной сети), - 3 м <*>	
25.	Электронная промышленность (6.3.3)	размещение объектов капитального строительства, предназначенных для производства продукции электронной промышленности	не подлежит установлению	не подлежат установлению	не подлежит установлению	расстояние до места допустимого размещения объекта капитального строительства от границы земельного участка, смежной с линией объекта улично-дорожной сети (улица, площадь, проспект, бульвар, шоссе) - 5 м; смежной с линией объекта улично-дорожной сети (проезд, переулок, тупик) - 3 м; смежной с другим земельным участком – 3 м; смежной с землями, находящимися в государственной или муниципальной собственности (не относящимися к объектам улично-дорожной сети), - 3 м <*>	<***>
26.	Ювелирная промышленность (6.3.4)	размещение объектов капитального строительства, предназначенных для производства продукции ювелирной промышленности	не подлежит установлению	не подлежат установлению	не подлежит установлению	расстояние до места допустимого размещения объекта капитального строительства от границы земельного участка, смежной с линией объекта улично-дорожной сети (улица, площадь, проспект, бульвар, шоссе) - 5 м; смежной с линией объекта улично-дорожной сети (проезд, переулок, тупик) - 3 м; смежной	<***>

1	2	3	4	5	6	7	8
						с другим земельным участком – 3 м; смежной с землями, находящимися в государственной или муниципальной собственности (не относящимися к объектам улично-дорожной сети), - 3 м <*>	
27.	Пищевая промышленность (6.4)	размещение объектов пищевой промышленности, по переработке сельскохозяйственной продукции способом, приводящим к их переработке в иную продукцию (консервирование, копчение, хлебопечение), в том числе для производства напитков, алкогольных напитков и табачных изделий	не подлежит установлению	не подлежат установлению	не подлежит установлению	расстояние до места допустимого размещения объекта капитального строительства от границы земельного участка, смежной с линией объекта улично-дорожной сети (улица, площадь, проспект, бульвар, шоссе) - 5 м; смежной с линией объекта улично-дорожной сети (проезд, переулок, тупик) - 3 м; смежной с другим земельным участком – 3 м; смежной с землями, находящимися в государственной или муниципальной собственности (не относящимися к объектам улично-дорожной сети), - 3 м <*>	<***>
28.	Строительная промышленность (6.6)	размещение объектов капитального строительства, предназначенных для производства: строительных материалов (кирпичей, пиломатериалов, цемента, крепежных материалов), бытового и строительного	не подлежит установлению	не подлежат установлению	не подлежит установлению	расстояние до места допустимого размещения объекта капитального строительства от границы земельного участка, смежной с линией объекта улично-дорожной сети (улица, площадь, проспект, бульвар, шоссе) - 5 м;	<***>

1	2	3	4	5	6	7	8
		газового и сантехнического оборудования, лифтов и подъемников, столярной продукции, сборных домов или их частей и тому подобной продукции				смежной с линией объекта улично-дорожной сети (проезд, переулок, тупик) - 3 м; смежной с другим земельным участком – 3 м; смежной с землями, находящимися в государственной или муниципальной собственности (не относящимися к объектам улично-дорожной сети), - 3 м <*>	
29.	Связь (6.8)	размещение объектов связи, радиовещания, телевидения, включая воздушные радиорелейные, надземные и подземные кабельные линии связи, линии радиофикации, антенные поля, усилительные пункты на кабельных линиях связи, инфраструктуру спутниковой связи и телерадиовещания, за исключением объектов связи, размещение которых предусмотрено содержанием видов разрешенного использования с кодами 3.1.1, 3.2.3	не подлежит установлению	не подлежат установлению	не подлежит установлению	за исключением линейных объектов и входящих в их состав сооружений, расстояние до места допустимого размещения объекта капитального строительства от границы земельного участка, смежной с линией объекта улично-дорожной сети (улица, площадь, проспект, бульвар, шоссе) - 5 м; смежной с линией объекта улично-дорожной сети (проезд, переулок, тупик) - 3 м; смежной с другим земельным участком – 3 м; смежной с землями, находящимися в государственной или муниципальной собственности (не относящимися к объектам улично-дорожной сети), - 3 м <*>	<***>
30.	Склады (6.9)	размещение сооружений, имеющих назначение по временному хранению,	не подлежит установлению	не подлежат установлению	не подлежит установлению	расстояние до места допустимого размещения объекта капитального	<***>

1	2	3	4	5	6	7	8
		распределению и перевалке грузов (за исключением хранения стратегических запасов), не являющихся частями производственных комплексов, на которых был создан груз: промышленные базы, склады, погрузочные терминалы и доки, нефтехранилища и нефтеналивные станции, газовые хранилища и обслуживающие их газоконденсатные и газоперекачивающие станции, элеваторы и продовольственные склады, за исключением железнодорожных перевалочных складов				строительства от границы земельного участка, смежной с линией объекта улично-дорожной сети (улица, площадь, проспект, бульвар, шоссе) - 5 м; смежной с линией объекта улично-дорожной сети (проезд, переулок, тупик) - 3 м; смежной с другим земельным участком – 3 м; смежной с землями, находящимися в государственной или муниципальной собственности (не относящимися к объектам улично-дорожной сети), - 3 м <*>	
31.	Складские площадки (6.9.1)	временное хранение, распределение и перевалка грузов (за исключением хранения стратегических запасов) на открытом воздухе	не подлежит установлению	не подлежат установлению	не подлежит установлению	не подлежат установлению	<***>
32.	Целлюлозно-бумажная промышленность (6.11)	размещение объектов капитального строительства, предназначенных для целлюлозно-бумажного производства, производства целлюлозы, древесной массы, бумаги, картона и изделий из них, издательской и полиграфической деятельности, тиражирования	не подлежит установлению	не подлежат установлению	не подлежит установлению	расстояние до места допустимого размещения объекта капитального строительства от границы земельного участка, смежной с линией объекта улично-дорожной сети (улица, площадь, проспект, бульвар, шоссе) - 5 м; смежной с линией объекта улично-дорожной сети (проезд,	<***>

1	2	3	4	5	6	7	8
		записанных носителей информации				переулок, тупик) - 3 м; смежной с другим земельным участком – 3 м; смежной с землями, находящимися в государственной или муниципальной собственности (не относящимися к объектам улично-дорожной сети), - 3 м <*>	
33.	Научно-производственная деятельность (6.12)	размещение технологических, промышленных, агропромышленных парков, бизнес-инкубаторов	не подлежит установлению	не подлежат установлению	не подлежит установлению	расстояние до места допустимого размещения объекта капитального строительства от границы земельного участка, смежной с линией объекта улично-дорожной сети (улица, площадь, проспект, бульвар, шоссе) - 5 м; смежной с линией объекта улично-дорожной сети (проезд, переулок, тупик) - 3 м; смежной с другим земельным участком – 3 м; смежной с землями, находящимися в государственной или муниципальной собственности (не относящимися к объектам улично-дорожной сети), - 3 м <*>	<***>
34.	Железнодорожный транспорт (7.1)	размещение объектов капитального строительства железнодорожного транспорта. Содержание данного вида разрешенного использования включает в	не подлежит установлению	не подлежат установлению	не подлежит установлению	расстояние до места допустимого размещения объекта капитального строительства от границы земельного участка, смежной с линией объекта улично-дорожной сети (улица, площадь,	<***>

1	2	3	4	5	6	7	8
		себя содержание видов разрешенного использования с кодами 7.1.1–7.1.2				проспект, бульвар, шоссе) - 5 м; смежной с линией объекта улично-дорожной сети (проезд, переулок, тупик) - 3 м; смежной с другим земельным участком – 3 м; смежной с землями, находящимися в государственной или муниципальной собственности (не относящимися к объектам улично-дорожной сети), - 3 м <*>	
35.	Железнодорожные пути (7.1.1)	размещение железнодорожных путей	не подлежит установлению	не подлежат установлению	не подлежит установлению	не подлежат установлению	<***>
36.	Обслуживание железнодорожных перевозок (7.1.2)	размещение зданий и сооружений, в том числе железнодорожных вокзалов и станций, а также устройств и объектов, необходимых для эксплуатации, содержания, строительства, реконструкции, ремонта наземных и подземных зданий, сооружений, устройств и других объектов железнодорожного транспорта; размещение погрузочно-разгрузочных площадок, прирельсовых складов (за исключением складов горюче-смазочных материалов и автозаправочных станций любых типов, а также складов, предназначенных	не подлежит установлению	не подлежат установлению	не подлежит установлению	расстояние до места допустимого размещения объекта капитального строительства от границы земельного участка, смежной с линией объекта улично-дорожной сети (улица, площадь, проспект, бульвар, шоссе) - 5 м; смежной с линией объекта улично-дорожной сети (проезд, переулок, тупик) - 3 м; смежной с другим земельным участком – 3 м; смежной с землями, находящимися в государственной или муниципальной собственности (не относящимися к объектам улично-дорожной сети), - 3 м <*>	<***>

1	2	3	4	5	6	7	8
		для хранения опасных веществ и материалов, не предназначенных непосредственно для обеспечения железнодорожных перевозок) и иных объектов при условии соблюдения требований безопасности движения, установленных федеральными законами					
37.	Автомобильный транспорт (7.2)	размещение зданий и сооружений автомобильного транспорта. Содержание данного вида разрешенного использования включает в себя содержание видов разрешенного использования с кодами 7.2.1–7.2.3	не подлежит установлению	не подлежат установлению	не подлежит установлению	расстояние до места допустимого размещения объекта капитального строительства от границы земельного участка, смежной с линией объекта улично-дорожной сети (улица, площадь, проспект, бульвар, шоссе) - 5 м; смежной с линией объекта улично-дорожной сети (проезд, переулок, тупик) - 3 м; смежной с другим земельным участком – 3 м; смежной с землями, находящимися в государственной или муниципальной собственности (не относящимися к объектам улично-дорожной сети), - 3 м <*>	<***>
38.	Размещение автомобильных дорог (7.2.1)	размещение автомобильных дорог за пределами населенных пунктов и технически связанных с ними сооружений, придорожных	не подлежит установлению	не подлежат установлению	не подлежит установлению	не подлежат установлению	<***>

1	2	3	4	5	6	7	8
		<p>стоянок (парковок) транспортных средств в границах городских улиц и дорог, за исключением предусмотренных видами разрешенного использования с кодами 2.7.1, 4.9, 7.2.3, а также некапитальных сооружений, предназначенных для охраны транспортных средств; размещение объектов, предназначенных для размещения постов органов внутренних дел, ответственных за безопасность дорожного движения</p>					
39.	Обслуживание перевозок пассажиров (7.2.2)	<p>размещение зданий и сооружений, предназначенных для обслуживания пассажиров, за исключением объектов капитального строительства, размещение которых предусмотрено содержанием вида разрешенного использования с кодом 7.6</p>	не подлежит установлению	не подлежат установлению	не подлежит установлению	<p>расстояние до места допустимого размещения объекта капитального строительства от границы земельного участка, смежной с линией объекта улично-дорожной сети (улица, площадь, проспект, бульвар, шоссе) - 5 м; смежной с линией объекта улично-дорожной сети (проезд, переулок, тупик) - 3 м; смежной с другим земельным участком – 3 м; смежной с землями, находящимися в государственной или муниципальной собственности (не относящимися к объектам</p>	<***>

1	2	3	4	5	6	7	8
						улично-дорожной сети), - 3 м <*>	
40.	Стоянки транспорта общего пользования (7.2.3)	размещение стоянок транспортных средств, осуществляющих перевозки людей по установленному маршруту	не подлежит установлению	не подлежат установлению	не подлежит установлению	не подлежат установлению	<***>
41.	Трубопроводный транспорт (7.5)	размещение нефтепроводов, водопроводов, газопроводов и иных трубопроводов, а также иных зданий и сооружений, необходимых для эксплуатации названных трубопроводов	не подлежит установлению	не подлежат установлению	не подлежит установлению	расстояние до места допустимого размещения объекта капитального строительства от границы земельного участка, смежной с линией объекта улично-дорожной сети (улица, площадь, проспект, бульвар, шоссе) - 5 м; смежной с линией объекта улично-дорожной сети (проезд, переулок, тупик) - 3 м; смежной с другим земельным участком – 3 м; смежной с землями, находящимися в государственной или муниципальной собственности (не относящимися к объектам улично-дорожной сети), - 3 м <*>	<***>
42.	Обеспечение внутреннего правопорядка (8.3)	размещение объектов капитального строительства, необходимых для подготовки и поддержания в готовности органов внутренних дел, Росгвардии и спасательных служб, в которых существует	не подлежит установлению	не подлежат установлению	не подлежит установлению	расстояние до места допустимого размещения объекта капитального строительства от границы земельного участка, смежной с линией объекта улично-дорожной сети (улица, площадь,	<***>

1	2	3	4	5	6	7	8
		военизированная служба; размещение объектов гражданской обороны, за исключением объектов гражданской обороны, являющихся частями производственных зданий				проспект, бульвар, шоссе) - 5 м; смежной с линией объекта улично-дорожной сети (проезд, переулок, тупик) - 3 м; смежной с другим земельным участком – 3 м; смежной с землями, находящимися в государственной или муниципальной собственности (не относящимися к объектам улично-дорожной сети), - 3 м <*>	
43.	Земельные участки (территории) общего пользования (12.0)	земельные участки общего пользования. Содержание данного вида разрешенного использования включает в себя содержание видов разрешенного использования с кодами 12.0.1–12.0.2	не подлежит установлению	не подлежат установлению	не подлежит установлению	не подлежат установлению	<*>
44.	Улично-дорожная сеть (12.0.1)	размещение объектов улично-дорожной сети: автомобильных дорог, трамвайных путей и пешеходных тротуаров в границах населенных пунктов, пешеходных переходов, бульваров, площадей, проездов, велодорожек и объектов велотранспортной и инженерной инфраструктуры; размещение придорожных стоянок (парковок) транспортных средств в границах городских	не подлежит установлению	не подлежат установлению	не подлежит установлению	не подлежат установлению	<*>

1	2	3	4	5	6	7	8
		улиц и дорог, за исключением предусмотренных видами разрешенного использования с кодами 2.7.1, 4.9, 7.2.3, а также некапитальных сооружений, предназначенных для охраны транспортных средств					
45.	Благоустройство территории (12.0.2)	размещение декоративных, технических, планировочных, конструктивных устройств, элементов озеленения, различных видов оборудования и оформления, малых архитектурных форм, некапитальных нестационарных строений и сооружений, информационных щитов и указателей, применяемых как составные части благоустройства территории, общественных туалетов	не подлежит установлению	не подлежат установлению	не подлежит установлению	не подлежат установлению	<***>
Условно разрешенные виды использования территориальной зоны «П-2. Коммунально-складская зона»							
46.	Бытовое обслуживание (3.3)	размещение объектов капитального строительства, предназначенных для оказания населению или организациям бытовых услуг (мастерские мелкого ремонта, ателье, бани, парикмахерские, прачечные,	количество этажей – 7, из них этажность – 4	не подлежат установлению	не подлежит установлению	расстояние до места допустимого размещения объекта капитального строительства от границы земельного участка, смежной с линией объекта улично-дорожной сети (улица, площадь, проспект, бульвар, шоссе) - 5 м; смежной с линией объекта	<***> <****>

1	2	3	4	5	6	7	8
		химчистки, похоронные бюро)				улично-дорожной сети (проезд, переулок, тупик) - 3 м; смежной с другим земельным участком – 3 м; смежной с землями, находящимися в государственной или муниципальной собственности (не относящимися к объектам улично-дорожной сети), - 3 м <*>	
47.	Здравоохранение (3.4)	размещение объектов капитального строительства, предназначенных для оказания гражданам медицинской помощи. Содержание данного вида разрешенного использования включает в себя содержание видов разрешенного использования с кодами 3.4.1–3.4.2	количество этажей – 7, из них этажность – 4	не подлежат установлению	не подлежит установлению	расстояние до места допустимого размещения объекта капитального строительства от границы земельного участка, смежной с линией объекта улично-дорожной сети (улица, площадь, проспект, бульвар, шоссе) - 5 м; смежной с линией объекта улично-дорожной сети (проезд, переулок, тупик) - 3 м; смежной с другим земельным участком – 3 м; смежной с землями, находящимися в государственной или муниципальной собственности (не относящимися к объектам улично-дорожной сети), - 3 м <*>	<***>
48.	Амбулаторно-поликлиническое обслуживание (3.4.1)	размещение объектов капитального строительства, предназначенных для оказания гражданам амбулаторно-поликлинической	количество этажей – 7, из них этажность – 4	не подлежат установлению	не подлежит установлению	расстояние до места допустимого размещения объекта капитального строительства от границы земельного участка, смежной с линией объекта улично-	<***>

1	2	3	4	5	6	7	8
		медицинской помощи (поликлиники, фельдшерские пункты, пункты здравоохранения, центры матери и ребенка, диагностические центры, молочные кухни, станции донорства крови, клинические лаборатории)				дорожной сети (улица, площадь, проспект, бульвар, шоссе) - 5 м; смежной с линией объекта улично-дорожной сети (проезд, переулок, тупик) - 3 м; смежной с другим земельным участком – 3 м; смежной с землями, находящимися в государственной или муниципальной собственности (не относящимися к объектам улично-дорожной сети), - 3 м <*>	
49.	Стационарное медицинское обслуживание (3.4.2)	размещение объектов капитального строительства, предназначенных для оказания гражданам медицинской помощи в стационарах (больницы, родильные дома, диспансеры, научно-медицинские учреждения и прочие объекты, обеспечивающие оказание услуги по лечению в стационаре); размещение станций скорой помощи; размещение площадок санитарной авиации	количество этажей – 7, из них этажность – 4	не подлежат установлению	не подлежит установлению	расстояние до места допустимого размещения объекта капитального строительства от границы земельного участка, смежной с линией объекта улично-дорожной сети (улица, площадь, проспект, бульвар, шоссе) - 5 м; смежной с линией объекта улично-дорожной сети (проезд, переулок, тупик) - 3 м; смежной с другим земельным участком – 3 м; смежной с землями, находящимися в государственной или муниципальной собственности (не относящимися к объектам улично-дорожной сети), - 3 м <*>	<***>
50.	Религиозное использование (3.7)	размещение зданий и сооружений религиозного использования. Содержание	не подлежит установлению	не подлежат установлению	60	расстояние до места допустимого размещения объекта капитального	<***>

1	2	3	4	5	6	7	8
		данного вида разрешенного использования включает в себя содержание видов разрешенного использования с кодами 3.7.1–3.7.2				строительства от границы земельного участка, смежной с линией объекта улично-дорожной сети (улица, площадь, проспект, бульвар, шоссе) - 5 м; смежной с линией объекта улично-дорожной сети (проезд, переулок, тупик) - 3 м; смежной с другим земельным участком – 3 м; смежной с землями, находящимися в государственной или муниципальной собственности (не относящимися к объектам улично-дорожной сети), - 3 м <*>	
51.	Осуществление религиозных обрядов (3.7.1)	размещение зданий и сооружений, предназначенных для совершения религиозных обрядов и церемоний (в том числе церкви, соборы, храмы, часовни, мечети, моленные дома, синагоги)	не подлежит установлению	не подлежат установлению	60	расстояние до места допустимого размещения объекта капитального строительства от границы земельного участка, смежной с линией объекта улично-дорожной сети (улица, площадь, проспект, бульвар, шоссе) - 5 м; смежной с линией объекта улично-дорожной сети (проезд, переулок, тупик) - 3 м; смежной с другим земельным участком – 3 м; смежной с землями, находящимися в государственной или муниципальной собственности (не относящимися к объектам улично-дорожной сети), - 3 м <*>	<***>

1	2	3	4	5	6	7	8
52.	Религиозное управление и образование (3.7.2)	размещение зданий, предназначенных для постоянного местонахождения духовных лиц, паломников и послушников в связи с осуществлением ими религиозной службы, а также для осуществления благотворительной и религиозной образовательной деятельности (монастыри, скиты, дома священнослужителей, воскресные и религиозные школы, семинарии, духовные училища)	не подлежит установлению	не подлежат установлению	60	расстояние до места допустимого размещения объекта капитального строительства от границы земельного участка, смежной с линией объекта улично-дорожной сети (улица, площадь, проспект, бульвар, шоссе) - 5 м; смежной с линией объекта улично-дорожной сети (проезд, переулок, тупик) - 3 м; смежной с другим земельным участком – 3 м; смежной с землями, находящимися в государственной или муниципальной собственности (не относящимися к объектам улично-дорожной сети), - 3 м <*>	<***>
53.	Ветеринарное обслуживание (3.10)	размещение объектов капитального строительства, предназначенных для оказания ветеринарных услуг, содержания или разведения животных, не являющихся сельскохозяйственными, под надзором человека. Содержание данного вида разрешенного использования включает в себя содержание видов разрешенного использования с кодами 3.10.1–3.10.2	не подлежит установлению	не подлежат установлению	не подлежит установлению	расстояние до места допустимого размещения объекта капитального строительства от границы земельного участка, смежной с линией объекта улично-дорожной сети (улица, площадь, проспект, бульвар, шоссе) - 5 м; смежной с линией объекта улично-дорожной сети (проезд, переулок, тупик) - 3 м; смежной с другим земельным участком – 3 м; смежной с землями, находящимися в государственной или муниципальной собственности (не относящимися к объектам	<***>

1	2	3	4	5	6	7	8
						улично-дорожной сети), - 3 м <*>	
54.	Амбулаторное ветеринарное обслуживание (3.10.1)	размещение объектов капитального строительства, предназначенных для оказания ветеринарных услуг без содержания животных	не подлежит установлению	не подлежат установлению	не подлежит установлению	расстояние до места допустимого размещения объекта капитального строительства от границы земельного участка, смежной с линией объекта улично-дорожной сети (улица, площадь, проспект, бульвар, шоссе) - 5 м; смежной с линией объекта улично-дорожной сети (проезд, переулок, тупик) - 3 м; смежной с другим земельным участком – 3 м; смежной с землями, находящимися в государственной или муниципальной собственности (не относящимися к объектам улично-дорожной сети), - 3 м <*>	<***>
55.	Приюты для животных (3.10.2)	размещение объектов капитального строительства, предназначенных для оказания ветеринарных услуг в стационаре; размещение объектов капитального строительства, предназначенных для содержания, разведения животных, не являющихся сельскохозяйственными, под надзором человека, оказания услуг по содержанию и	не подлежит установлению	не подлежат установлению	не подлежит установлению	расстояние до места допустимого размещения объекта капитального строительства от границы земельного участка, смежной с линией объекта улично-дорожной сети (улица, площадь, проспект, бульвар, шоссе) - 5 м; смежной с линией объекта улично-дорожной сети (проезд, переулок, тупик) - 3 м; смежной с другим земельным участком – 3 м; смежной с землями, находящимися в	<***>

1	2	3	4	5	6	7	8
		лечению бездомных животных; размещение объектов капитального строительства, предназначенных для организации гостиниц для животных				государственной или муниципальной собственности (не относящимися к объектам улично-дорожной сети), - 3 м <*>	
56.	Деловое управление (4.1)	размещение объектов капитального строительства с целью: размещения объектов управленческой деятельности, не связанной с государственным или муниципальным управлением и оказанием услуг, а также с целью обеспечения совершения сделок, не требующих передачи товара в момент их совершения между организациями, в том числе биржевая деятельность (за исключением банковской и страховой деятельности)	не подлежит установлению	не подлежат установлению	60	расстояние до места допустимого размещения объекта капитального строительства от границы земельного участка, смежной с линией объекта улично-дорожной сети (улица, площадь, проспект, бульвар, шоссе) - 5 м; смежной с линией объекта улично-дорожной сети (проезд, переулок, тупик) - 3 м; смежной с другим земельным участком – 3 м; смежной с землями, находящимися в государственной или муниципальной собственности (не относящимися к объектам улично-дорожной сети), - 3 м <*>	<***>
57.	Объекты торговли (торговые центры, торговые-развлекательные центры (комплексы) (4.2)	размещение объектов капитального строительства, общей площадью свыше 5000 кв. м с целью размещения одной или нескольких организаций, осуществляющих продажу товаров, и (или) оказание услуг в соответствии с	количество этажей – 8, из них этажность – 5	не подлежат установлению	на уровне поверхности земли – 60, ниже отметки земли – 90	расстояние до места допустимого размещения объекта капитального строительства от границы земельного участка, смежной с линией объекта улично-дорожной сети (улица, площадь, проспект, бульвар, шоссе) - 5 м; смежной с линией объекта	<***>

1	2	3	4	5	6	7	8
		содержанием видов разрешенного использования с кодами 4.5, 4.6, 4.8 – 4.8.2; размещение гаражей и (или) стоянок для автомобилей сотрудников и посетителей торгового центра				улично-дорожной сети (проезд, переулок, тупик) - 3 м; смежной с другим земельным участком – 3 м; смежной с землями, находящимися в государственной или муниципальной собственности (не относящимися к объектам улично-дорожной сети), - 3 м <*>	
58.	Рынки (4.3)	размещение объектов капитального строительства, сооружений, предназначенных для организации постоянной или временной торговли (ярмарка, рынок, базар), с учетом того, что каждое из торговых мест не располагает торговой площадью более 200 кв. м; размещение гаражей и (или) стоянок для автомобилей сотрудников и посетителей рынка	количество этажей – 6, из них этажность – 3	не подлежат установлению	не подлежит установлению	расстояние до места допустимого размещения объекта капитального строительства от границы земельного участка, смежной с линией объекта улично-дорожной сети (улица, площадь, проспект, бульвар, шоссе) - 5 м; смежной с линией объекта улично-дорожной сети (проезд, переулок, тупик) - 3 м; смежной с другим земельным участком – 3 м; смежной с землями, находящимися в государственной или муниципальной собственности (не относящимися к объектам улично-дорожной сети), - 3 м <*>	<***>
59.	Банковская и страховая деятельность (4.5)	размещение объектов капитального строительства, предназначенных для размещения организаций, оказывающих банковские и страховые услуги	количество этажей – 7, из них этажность – 4	не подлежат установлению	на уровне поверхности земли – 60, ниже отметки земли – 90	расстояние до места допустимого размещения объекта капитального строительства от границы земельного участка, смежной с линией объекта улично-	<***>

1	2	3	4	5	6	7	8
						<p>дорожной сети (улица, площадь, проспект, бульвар, шоссе) - 5 м; смежной с линией объекта улично-дорожной сети (проезд, переулок, тупик) - 3 м; смежной с другим земельным участком – 3 м; смежной с землями, находящимися в государственной или муниципальной собственности (не относящимися к объектам улично-дорожной сети), - 3 м <*></p>	
60.	Общественное питание (4.6)	размещение объектов капитального строительства в целях устройства мест общественного питания (рестораны, кафе, столовые, закусочные, бары)	количество этажей – 6, из них этажность – 3	не подлежат установлению	60	<p>расстояние до места допустимого размещения объекта капитального строительства от границы земельного участка, смежной с линией объекта улично-дорожной сети (улица, площадь, проспект, бульвар, шоссе) - 5 м; смежной с линией объекта улично-дорожной сети (проезд, переулок, тупик) - 3 м; смежной с другим земельным участком – 3 м; смежной с землями, находящимися в государственной или муниципальной собственности (не относящимися к объектам улично-дорожной сети), - 3 м <*></p>	<***>
61.	Гостиничное обслуживание (4.7)	размещение гостиниц	количество этажей – 8,	не подлежат установлению	на уровне поверхности земли – 60,	расстояние до места допустимого размещения объекта капитального	<***>

1	2	3	4	5	6	7	8
			из них этажность – 5		ниже отметки земли – 90	строительства от границы земельного участка, смежной с линией объекта улично- дорожной сети (улица, площадь, проспект, бульвар, шоссе) - 5 м; смежной с линией объекта улично-дорожной сети (проезд, переулок, тупик) - 3 м; смежной с другим земельным участком – 3 м; смежной с землями, находящимися в государственной или муниципальной собственности (не относящимися к объектам улично-дорожной сети), - 3 м <*>	
62.	Развлекательные мероприятия (4.8.1)	размещение зданий и сооружений, предназначенных для организации развлекательных мероприятий, путешествий, для размещения дискотек и танцевальных площадок, ночных клубов, аквапарков, боулинга, аттракционов и т. п., игровых автоматов (кроме игрового оборудования, используемого для проведения азартных игр), игровых площадок	количество этажей – 6, из них этажность – 3	не подлежат установлению	на уровне поверхности земли – 60, ниже отметки земли – 90	расстояние до места допустимого размещения объекта капитального строительства от границы земельного участка, смежной с линией объекта улично- дорожной сети (улица, площадь, проспект, бульвар, шоссе) - 5 м; смежной с линией объекта улично-дорожной сети (проезд, переулок, тупик) - 3 м; смежной с другим земельным участком – 3 м; смежной с землями, находящимися в государственной или муниципальной собственности (не относящимися к объектам улично-дорожной сети), - 3 м <*>	<***>

1	2	3	4	5	6	7	8
63.	Проведение азартных игр (4.8.2)	размещение зданий и сооружений, предназначенных для размещения букмекерских контор	количество этажей – 6, из них этажность – 3	не подлежат установлению	60	расстояние до места допустимого размещения объекта капитального строительства от границы земельного участка, смежной с линией объекта улично-дорожной сети (улица, площадь, проспект, бульвар, шоссе) - 5 м; смежной с линией объекта улично-дорожной сети (проезд, переулок, тупик) - 3 м; смежной с другим земельным участком – 3 м; смежной с землями, находящимися в государственной или муниципальной собственности (не относящимися к объектам улично-дорожной сети), - 3 м <*>	<***>
64.	Служебные гаражи (4.9)	размещение постоянных или временных гаражей, стоянок для хранения служебного автотранспорта, используемого в целях осуществления видов деятельности, предусмотренных видами разрешенного использования с кодами 3.0, 4.0, а также для стоянки и хранения транспортных средств общего пользования, в том числе в депо	для гаражей боксового типа, отдельно стоящих количество этажей – 2, из них этажность – 1; 5 – для подземных стоянок; 5 – для наземных стоянок	не подлежат установлению	90	расстояние до места допустимого размещения объекта капитального строительства от границы земельного участка, смежной с линией объекта улично-дорожной сети (улица, площадь, проспект, бульвар, шоссе) - 5 м; смежной с линией объекта улично-дорожной сети (проезд, переулок, тупик) - 3 м; смежной с другим земельным участком – 3 м; смежной с землями, находящимися в государственной или муниципальной собственности (не относящимися к объектам	<***>

1	2	3	4	5	6	7	8
						<p>улично-дорожной сети), - 3 м <*></p> <p>Расстояние до стены подземной автостоянки от границы земельного участка, смежной с линией объекта улично-дорожной сети, не нормируется; смежной с другим земельным участком, землями, находящимися в государственной или муниципальной собственности (не относящимися к объектам улично-дорожной сети), - 1 м</p>	
65.	Заправка транспортных средств (4.9.1.1)	размещение автозаправочных станций; размещение магазинов сопутствующей торговли, зданий для организации общественного питания в качестве объектов дорожного сервиса	количество этажей – 5, из них этажность – 2	не подлежат установлению	не подлежит установлению	<p>расстояние до места допустимого размещения объекта капитального строительства от границы земельного участка, смежной с линией объекта улично-дорожной сети (улица, площадь, проспект, бульвар, шоссе) - 5 м; смежной с линией объекта улично-дорожной сети (проезд, переулок, тупик) - 3 м; смежной с другим земельным участком – 3 м; смежной с землями, находящимися в государственной или муниципальной собственности (не относящимися к объектам улично-дорожной сети), - 3 м <*></p>	<***>
66.	Автомобильные мойки (4.9.1.3)	размещение автомобильных моек, а также размещение	количество этажей – 5,	не подлежат установлению	не подлежит установлению	расстояние до места допустимого размещения	<***>

1	2	3	4	5	6	7	8
		магазинов сопутствующей торговли	из них этажность – 2			объекта капитального строительства от границы земельного участка, смежной с линией объекта улично-дорожной сети (улица, площадь, проспект, бульвар, шоссе) - 5 м; смежной с линией объекта улично-дорожной сети (проезд, переулок, тупик) - 3 м; смежной с другим земельным участком – 3 м; смежной с землями, находящимися в государственной или муниципальной собственности (не относящимися к объектам улично-дорожной сети), - 3 м <*>	
67.	Ремонт автомобилей (4.9.1.4)	размещение мастерских, предназначенных для ремонта и обслуживания автомобилей, и прочих объектов дорожного сервиса, а также размещение магазинов сопутствующей торговли	количество этажей – 5, из них этажность – 2	не подлежат установлению	не подлежит установлению	расстояние до места допустимого размещения объекта капитального строительства от границы земельного участка, смежной с линией объекта улично-дорожной сети (улица, площадь, проспект, бульвар, шоссе) - 5 м; смежной с линией объекта улично-дорожной сети (проезд, переулок, тупик) - 3 м; смежной с другим земельным участком – 3 м; смежной с землями, находящимися в государственной или муниципальной собственности (не относящимися к объектам улично-дорожной сети), - 3 м <*>	<***>

1	2	3	4	5	6	7	8
68.	Выставочно-ярмарочная деятельность (4.10)	размещение объектов капитального строительства, сооружений, предназначенных для осуществления выставочно-ярмарочной и конгрессной деятельности, включая деятельность, необходимую для обслуживания указанных мероприятий (застройка экспозиционной площади, организация питания участников мероприятий)	не подлежит установлению	не подлежат установлению	не подлежит установлению	расстояние до места допустимого размещения объекта капитального строительства от границы земельного участка, смежной с линией объекта улично-дорожной сети (улица, площадь, проспект, бульвар, шоссе) - 5 м; смежной с линией объекта улично-дорожной сети (проезд, переулок, тупик) - 3 м; смежной с другим земельным участком – 3 м; смежной с землями, находящимися в государственной или муниципальной собственности (не относящимися к объектам улично-дорожной сети), - 3 м <*>	<***>
69.	Обеспечение спортивно-зрелищных мероприятий (5.1.1)	размещение спортивно-зрелищных зданий и сооружений, имеющих специальные места для зрителей от 500 мест (стадионов, дворцов спорта, ледовых дворцов, ипподромов)	количество этажей – 8, из них этажность – 5	не подлежат установлению	не подлежит установлению	расстояние до места допустимого размещения объекта капитального строительства от границы земельного участка, смежной с линией объекта улично-дорожной сети (улица, площадь, проспект, бульвар, шоссе) - 5 м; смежной с линией объекта улично-дорожной сети (проезд, переулок, тупик) - 3 м; смежной с другим земельным участком – 3 м; смежной с землями, находящимися в государственной или муниципальной собственности (не относящимися к объектам	<***>

1	2	3	4	5	6	7	8
						улично-дорожной сети), - 3 м <*>	
70.	Обеспечение занятий спортом в помещениях (5.1.2)	размещение спортивных клубов, спортивных залов, бассейнов, физкультурно-оздоровительных комплексов в зданиях и сооружениях	количество этажей – 8, из них этажность – 5	не подлежат установлению	на уровне поверхности земли – 60, ниже отметки земли – 90	расстояние до места допустимого размещения объекта капитального строительства от границы земельного участка, смежной с линией объекта улично-дорожной сети (улица, площадь, проспект, бульвар, шоссе) - 5 м; смежной с линией объекта улично-дорожной сети (проезд, переулок, тупик) - 3 м; смежной с другим земельным участком – 3 м; смежной с землями, находящимися в государственной или муниципальной собственности (не относящимися к объектам улично-дорожной сети), - 3 м <*>	<***>
71.	Оборудованные площадки для занятий спортом (5.1.4)	размещение сооружений для занятия спортом и физкультурой на открытом воздухе (теннисные корты, автодромы, мотодромы, трамплины, спортивные стрельбища)	не подлежит установлению	не подлежат установлению	не подлежит установлению	не подлежат установлению	<***>
72.	Обеспечение обороны и безопасности (8.0)	размещение объектов капитального строительства, необходимых для подготовки и поддержания в боевой готовности Вооруженных Сил Российской Федерации,	количество этажей – 11, из них этажность – 8	не подлежат установлению	60	расстояние до места допустимого размещения объекта капитального строительства от границы земельного участка, смежной с линией объекта улично-	<***>

1	2	3	4	5	6	7	8
		<p>других войск, воинских формирований и органов управлений ими (размещение военных организаций, внутренних войск, учреждений и других объектов, дислокация войск и сил флота), проведение воинских учений и других мероприятий, направленных на обеспечение боевой готовности воинских частей; размещение зданий военных училищ, военных институтов, военных университетов, военных академий; размещение объектов, обеспечивающих осуществление таможенной деятельности</p>				<p>дорожной сети (улица, площадь, проспект, бульвар, шоссе) - 5 м; смежной с линией объекта улично-дорожной сети (проезд, переулок, тупик) - 3 м; смежной с другим земельным участком – 3 м; смежной с землями, находящимися в государственной или муниципальной собственности (не относящимися к объектам улично-дорожной сети), - 3 м <*></p>	
73.	Обеспечение вооруженных сил (8.1)	<p>размещение объектов капитального строительства, предназначенных для хранения запасов материальных ценностей в государственном и мобилизационном резервах (хранилища, склады и другие объекты)</p>	<p>надземных этажей – 3; подземных этажей – 3</p>	не подлежат установлению	не подлежит установлению	не подлежат установлению	<***>
74.	Резервные леса (10.4)	<p>деятельность, связанная с охраной лесов</p>	не подлежит установлению	не подлежат установлению	не подлежит установлению	не подлежат установлению	не подлежат установлению

1	2	3	4	5	6	7	8
75.	Ритуальная деятельность (12.1)	размещение кладбищ, крематориев и мест захоронения; размещение соответствующих культовых сооружений; осуществление деятельности по производству продукции ритуально-обрядового назначения	надземных этажей – 2; подземных этажей – 3	не подлежат установлению	60	расстояние до места допустимого размещения объекта капитального строительства от границы земельного участка, смежной с линией объекта улично-дорожной сети (улица, площадь, проспект, бульвар, шоссе) - 5 м; смежной с линией объекта улично-дорожной сети (проезд, переулок, тупик) - 3 м; смежной с другим земельным участком – 3 м; смежной с землями, находящимися в государственной или муниципальной собственности (не относящимися к объектам улично-дорожной сети), - 3 м <*>	<***> <****>
76.	Специальная деятельность (12.2)	размещение, хранение, захоронение, утилизация, накопление, обработка, обезвреживание отходов производства и потребления, медицинских отходов, биологических отходов, радиоактивных отходов, веществ, разрушающих озоновый слой, а также размещение объектов размещения отходов, захоронения, хранения, обезвреживания таких отходов (скотомогильников, мусоросжигательных и мусороперерабатывающих	не подлежит установлению	не подлежат установлению	не подлежит установлению	расстояние до места допустимого размещения объекта капитального строительства от границы земельного участка, смежной с линией объекта улично-дорожной сети (улица, площадь, проспект, бульвар, шоссе) - 5 м; смежной с линией объекта улично-дорожной сети (проезд, переулок, тупик) - 3 м; смежной с другим земельным участком – 3 м; смежной с землями, находящимися в государственной или муниципальной собственности (не относящимися к объектам	<***>

1	2	3	4	5	6	7	8
		заводов, полигонов по захоронению и сортировке бытового мусора и отходов, мест сбора вещей для их вторичной переработки				улично-дорожной сети), - 3 м <*>	
Вспомогательные виды разрешенного использования территориальной зоны «П-2. Коммунально-складская зона»							
77.	Предоставление коммунальных услуг (3.1.1)	размещение зданий и сооружений, обеспечивающих поставку воды, тепла, электричества, газа, отвод канализационных стоков, очистку и уборку объектов недвижимости (котельных, водозаборов, очистных сооружений, насосных станций, водопроводов, линий электропередач, трансформаторных подстанций, газопроводов, линий связи, телефонных станций, канализаций, стоянок, гаражей и мастерских для обслуживания уборочной и аварийной техники, сооружений, необходимых для сбора и плавки снега)	не подлежит установлению	не подлежат установлению	не подлежит установлению	не подлежат установлению	<***>
78.	Благоустройство территории (12.0.2)	размещение декоративных, технических, планировочных, конструктивных устройств, элементов озеленения, различных видов	не подлежит установлению	не подлежат установлению	не подлежит установлению	не подлежат установлению	<***>

1	2	3	4	5	6	7	8
		оборудования и оформления, малых архитектурных форм, некапитальных нестационарных строений и сооружений, информационных щитов и указателей, применяемых как составные части благоустройства территории, общественных туалетов					

<*> 1. При наличии установленных документацией по планировке территории:

красных линий расстояние до места допустимого размещения объекта капитального строительства определяется от красной линии улицы, площади, проспекта, бульвара, шоссе – 5 м; проезда, переулка, тупика – 3 м; для отдельно стоящих гаражей для собственных нужд – не подлежит установлению;

красных линий, установленных вне объектов улично-дорожной сети, в целях строительства (реконструкции) сооружений инженерной инфраструктуры – не подлежит установлению;

линий отступа от красных линий в целях определения мест допустимого размещения объектов капитального строительства (линии регулирования застройки) – соответствует линии регулирования застройки.

2. В случае реконструкции объектов капитального строительства в условиях сложившейся застройки допускается сохранение существующих отступов объекта капитального строительства от границы земельного участка, смежной с линией улично-дорожной сети, смежной с землями государственной или муниципальной собственности.

3. В случае строительства или реконструкции объекта капитального строительства место допустимого размещения данного объекта не может пересекать границы земельного участка и (или) установленные красные линии.

<***> Иные предельные параметры разрешенного строительства, реконструкции объектов капитального строительства, относящиеся ко всем видам разрешенного использования зоны П-2:

1. При размещении зданий, строений и сооружений в данной территориальной зоне должны соблюдаться установленные законодательством нормы пожарной безопасности, обеспечения санитарно-эпидемиологического благополучия населения, нормативные противопожарные и санитарно-эпидемиологические разрывы между зданиями, строениями и сооружениями, в том числе и расположенными на смежных земельных участках, а также технические регламенты, национальные стандарты и правила.

В случае реконструкции объекта капитального строительства, построенного до вступления в силу настоящих Правил, допускается сохранение существующих параметров объекта капитального строительства, если такая реконструкция не приводит к изменению внешних объемно-пространственных характеристик объекта, без дополнительных разрешений и согласований.

2. Минимальные расстояния от зданий, сооружений, коммуникаций, инженерных сетей до деревьев с диаметром кроны до 5 метров и кустарников приведены в таблице 57.

Таблица 57

Сооружение, здание, коммуникация, инженерная сеть	Расстояния до оси растения, м	
	деревя	кустарника
От наружных стен зданий и сооружений	5,0	1,5
От края тротуаров	0,7	0,5
От края проезжей части, улиц, кромок укрепленных полос, обочины дорог и бровок канав	2,0	1,0
От мачт и опор осветительной сети, колонн и эстакад	4,0	-
От подошвы откосов, террас	1,0	0,5
От подошвы и внутренней грани подпорных стенок	3,0	1,0
От подземных сетей:		
газопровода, канализации	1,5	-
теплотрасс	2,0	1,0
водопровода, дренажа	2,0	-
силовых кабелей и кабелей связи	2,0	0,7

Приведенные в таблице 57 нормы относятся к деревьям с диаметром кроны не более 5 метров и должны быть соответственно увеличены для деревьев большего диаметра на расстояние, превышающее диаметр кроны в 5 метров.

До границы смежного земельного участка расстояния по санитарно-бытовым условиям должны быть не менее: от стволов высокорослых деревьев – 4 метров, от стволов среднерослых деревьев – 2 метров, от кустарников – 1 метра.

3. Нормы расчета стоянок автомобилей для объектов данной территориальной зоны определяются в соответствии с таблицей 58.

Таблица 58

№ п/п	Виды объекта	Расчетная единица	Число машино-мест и (или) парковочных мест на расчетную единицу
1	2	3	4
1.	Промышленные предприятия	100 работающих в двух сменах	8
2.	Учреждения управления, кредитно-финансовые и юридические учреждения (деловое управление, банковская и страховая деятельность)	100 работающих	6

1	2	3	4
	в том числе с залами для посетителей		12
3.	Научные, проектные организации, офисы, специальные учебные заведения	100 работающих или учащихся	10
4.	Спортивные здания и сооружения: с трибунами для зрителей	100 мест	15
	без трибун для зрителей		4
5.	Кинотеатры, концертные и выставочные залы, музеи	100 мест или посетителей	13
6.	Гостиницы	100 посетителей и персонала одновременно	6
7.	Магазины, торговые центры:	на 100 кв. м торговой площади	
	магазины торговой площадью не более 100 кв. м включительно		2
	магазины торговой площадью более 100 кв. м до 400 кв. м включительно		6
	магазины торговой площадью более 400 кв. м		10
8.	Рынки	50 торговых мест	23
9.	Предприятия бытового обслуживания	100 посетителей	6
10.	Рестораны, кафе вместимостью 15 посадочных мест и более	100 мест	13

4. Допустимые площади озелененной территории земельных участков для объектов данной территориальной зоны (за исключением коммунальных объектов, объектов транспорта) составляют 10 и более процентов.

К озелененной территории земельного участка относятся части участка и (или) объекта капитального строительства, которые не заняты временными сооружениями, тротуарами или проездами с твердым покрытием и при этом полностью или частично покрыты зелеными насаждениями, доступными для всех пользователей объектов, расположенных на земельном участке.

Озелененная территория земельного участка может быть оборудована: площадками отдыха, детскими площадками, открытыми спортивными площадками, грунтовыми пешеходными дорожками, другими подобными объектами. Площадь, занимаемая объектами, которыми может быть оборудована озелененная территория земельного участка, не должна превышать 50 процентов площади озелененной территории.

Допускается частичное размещение элементов благоустройства и озеленения на эксплуатируемой кровле, при этом приоритетное значение имеет размещение элементов благоустройства и озеленения на уровне земли.

Используемая при благоустройстве территории земельного участка газонная решетка (бетонная, металлическая, полимерная и из других материалов) при подсчете площади озелененной территории земельного участка не учитывается.

Не подлежит установлению площадь озелененной территории для земельных участков (территории) общего пользования.

<****> Использование земельных участков и объектов капитального строительства при предоставлении ритуальных услуг:

при предоставлении ритуальных услуг использование земельного участка и объекта капитального строительства осуществляется физическими и юридическими лицами в соответствии с требованиями законодательства с учетом ограничений, установленных настоящими Правилами и правилами благоустройства территории города Ставрополя;

похоронные бюро, организации, предоставляющие ритуальные услуги, следует размещать в специально выделенном для этих целей отдельно стоящем объекте капитального строительства, расположенном на земельном участке, вид разрешенного использования которого позволяет осуществление данного вида деятельности;

объекты капитального строительства, в которых осуществляется предоставление ритуальных услуг, размещаются при условии наличия зоны моральной защиты, которая обеспечивает визуальную защиту таких объектов, в том числе входы и выходы, закрывает их обзор со стороны территорий общего пользования, жилых домов, организаций, осуществляющих образовательную деятельность, медицинских организаций и организаций культуры, а также автомобильных дорог общего пользования.

Статья 50. П-3. Коммунально-складская зона с учетом сложившейся застройки

Зона выделена для формирования комплексов производственных, коммунальных предприятий III класса опасности с санитарно-защитной зоной 300 метров, IV класса опасности с санитарно-защитной зоной 100 метров, V класса опасности с санитарно-защитной зоной 50 метров, размещения объектов делового назначения, ограниченного числа объектов обслуживания, связанных непосредственно с обслуживанием производственных и промышленных предприятий и развития инженерной и транспортной инфраструктуры с учетом сложившейся застройки.

Виды разрешенного использования земельных участков и объектов капитального строительства коммунально-складской зоны с учетом сложившейся застройки приведены в таблице 59 настоящих Правил.

Таблица 59

№ п/п	Наименование вида разрешенного использования земельного участка (код (числовое обозначение) вида разрешенного использования земельного участка)	Характеристика вида разрешенного использования	Предельные размеры земельных участков и предельные параметры разрешенного строительства, реконструкции объектов капитального строительства				
			Предельное количество этажей зданий, строений, сооружений	Предельные (минимальные и (или) максимальные) размеры земельных участков, в том числе их площадь, кв. м	Максимальный процент застройки в границах земельного участка	Минимальные отступы от границ земельных участков	Иные предельные параметры
1	2	3	4	5	6	7	8
Основные виды разрешенного использования территориальной зоны «П-3. Коммунально-складская зона с учетом сложившейся застройки»							
1.	Овощеводство (1.3)	осуществление хозяйственной деятельности на сельскохозяйственных угодьях, связанной с производством картофеля, листовых, плодовых, луковичных и бахчевых сельскохозяйственных культур, в том числе с использованием теплиц	не подлежит установлению	не подлежат установлению	не подлежит установлению	расстояние до места допустимого размещения объекта капитального строительства от границы земельного участка, смежной с линией объекта улично-дорожной сети (улица, площадь, проспект, бульвар, шоссе) - 5 м; смежной с линией объекта улично-дорожной сети (проезд, переулок, тупик) - 3 м; смежной с другим земельным участком – 3 м; смежной с землями, находящимися в государственной или муниципальной собственности (не относящимися к объектам улично-дорожной сети), - 3 м <*>	<***>

1	2	3	4	5	6	7	8
2.	Хранение и переработка сельскохозяйственной продукции (1.15)	размещение зданий, сооружений, используемых для производства, хранения, первичной и глубокой переработки сельскохозяйственной продукции	не подлежит установлению	не подлежат установлению	не подлежит установлению	расстояние до места допустимого размещения объекта капитального строительства от границы земельного участка, смежной с линией объекта улично-дорожной сети (улица, площадь, проспект, бульвар, шоссе) - 5 м; смежной с линией объекта улично-дорожной сети (проезд, переулок, тупик) - 3 м; смежной с другим земельным участком – 3 м; смежной с землями, находящимися в государственной или муниципальной собственности (не относящимися к объектам улично-дорожной сети), - 3 м <*>	<***>
3.	Питомники (1.17)	выращивание и реализация подроста деревьев и кустарников, используемых в сельском хозяйстве, а также иных сельскохозяйственных культур для получения рассады и семян; размещение сооружений, необходимых для указанных видов сельскохозяйственного производства	не подлежит установлению	не подлежат установлению	не подлежит установлению	расстояние до места допустимого размещения объекта капитального строительства от границы земельного участка, смежной с линией объекта улично-дорожной сети (улица, площадь, проспект, бульвар, шоссе) - 5 м; смежной с линией объекта улично-дорожной сети (проезд, переулок, тупик) - 3 м; смежной с другим земельным участком – 3 м; смежной с землями, находящимися в государственной или муниципальной собственности (не относящимися к объектам	<***>

1	2	3	4	5	6	7	8
						улично-дорожной сети), - 3 м <*>	
4.	Обеспечение сельскохозяйственного производства (1.18)	размещение машинно-транспортных и ремонтных станций, ангаров и гаражей для сельскохозяйственной техники, амбаров, водонапорных башен, трансформаторных станций и иного технического оборудования, используемого для ведения сельского хозяйства	не подлежит установлению	не подлежат установлению	не подлежит установлению	расстояние до места допустимого размещения объекта капитального строительства от границы земельного участка, смежной с линией объекта улично-дорожной сети (улица, площадь, проспект, бульвар, шоссе) - 5 м; смежной с линией объекта улично-дорожной сети (проезд, переулок, тупик) - 3 м; смежной с другим земельным участком – 3 м; смежной с землями, находящимися в государственной или муниципальной собственности (не относящимися к объектам улично-дорожной сети), - 3 м <*>	<***>
5.	Коммунальное обслуживание (3.1)	размещение зданий и сооружений в целях обеспечения физических и юридических лиц коммунальными услугами. Содержание данного вида разрешенного использования включает в себя содержание видов разрешенного использования с кодами 3.1.1–3.1.2	не подлежит установлению	не подлежат установлению	не подлежит установлению	за исключением линейных объектов и входящих в их состав сооружений, расстояние до места допустимого размещения объекта капитального строительства от границы земельного участка, смежной с линией объекта улично-дорожной сети (улица, площадь, проспект, бульвар, шоссе) - 5 м; смежной с линией объекта улично-дорожной сети (проезд, переулок, тупик) - 3 м; смежной с другим земельным участком –	<***>

1	2	3	4	5	6	7	8
						3 м; смежной с землями, находящимися в государственной или муниципальной собственности (не относящимися к объектам улично-дорожной сети), - 3 м <*>	
6	Предоставление коммунальных услуг (3.1.1)	размещение зданий и сооружений, обеспечивающих поставку воды, тепла, электричества, газа, отвод канализационных стоков, очистку и уборку объектов недвижимости (котельных, водозаборов, очистных сооружений, насосных станций, водопроводов, линий электропередач, трансформаторных подстанций, газопроводов, линий связи, телефонных станций, канализаций, стоянок, гаражей и мастерских для обслуживания уборочной и аварийной техники, сооружений, необходимых для сбора и плавки снега)	не подлежит установлению	не подлежат установлению	не подлежит установлению	за исключением линейных объектов и входящих в их состав сооружений, расстояние до места допустимого размещения объекта капитального строительства от границы земельного участка, смежной с линией объекта улично-дорожной сети (улица, площадь, проспект, бульвар, шоссе) - 5 м; смежной с линией объекта улично-дорожной сети (проезд, переулок, тупик) - 3 м; смежной с другим земельным участком – 3 м; смежной с землями, находящимися в государственной или муниципальной собственности (не относящимися к объектам улично-дорожной сети), - 3 м <*>	<***>
7.	Административные здания организаций, обеспечивающих предоставление коммунальных услуг (3.1.2)	размещение зданий, предназначенных для приема физических и юридических лиц в связи с предоставлением им коммунальных услуг	не подлежит установлению	не подлежат установлению	не подлежит установлению	за исключением линейных объектов и входящих в их состав сооружений, расстояние до места допустимого размещения объекта капитального строительства от границы	<***>

1	2	3	4	5	6	7	8
						<p>земельного участка, смежной с линией объекта улично-дорожной сети (улица, площадь, проспект, бульвар, шоссе) - 5 м; смежной с линией объекта улично-дорожной сети (проезд, переулок, тупик) - 3 м; смежной с другим земельным участком – 3 м; смежной с землями, находящимися в государственной или муниципальной собственности (не относящимися к объектам улично-дорожной сети), - 3 м <*></p>	
8.	Оказание услуг связи (3.2.3)	размещение зданий, предназначенных для размещения пунктов оказания услуг почтовой, телеграфной, междугородней и международной телефонной связи	не подлежит установлению	не подлежат установлению	60	<p>расстояние до места допустимого размещения объекта капитального строительства от границы земельного участка, смежной с линией объекта улично-дорожной сети (улица, площадь, проспект, бульвар, шоссе) - 5 м; смежной с линией объекта улично-дорожной сети (проезд, переулок, тупик) - 3 м; смежной с другим земельным участком – 3 м; смежной с землями, находящимися в государственной или муниципальной собственности (не относящимися к объектам улично-дорожной сети), - 3 м <*></p>	<***>

1	2	3	4	5	6	7	8
9.	Общежития (3.2.4)	размещение зданий, предназначенных для размещения общежитий, предназначенных для проживания граждан на время их работы, службы или обучения, за исключением зданий, размещение которых предусмотрено содержанием вида разрешенного использования с кодом 4.7	не подлежит установлению	не подлежат установлению	60	расстояние до места допустимого размещения объекта капитального строительства от границы земельного участка, смежной с линией объекта улично-дорожной сети (улица, площадь, проспект, бульвар, шоссе) - 5 м; смежной с линией объекта улично-дорожной сети (проезд, переулок, тупик) - 3 м; смежной с другим земельным участком – 3 м; смежной с землями, находящимися в государственной или муниципальной собственности (не относящимися к объектам улично-дорожной сети), - 3 м <*>	<***>
10.	Обеспечение научной деятельности (3.9)	размещение зданий и сооружений для обеспечения научной деятельности. Содержание данного вида разрешенного использования включает в себя содержание видов разрешенного использования с кодами 3.9.1–3.9.3	не подлежит установлению	не подлежат установлению	не подлежит установлению	расстояние до места допустимого размещения объекта капитального строительства от границы земельного участка, смежной с линией объекта улично-дорожной сети (улица, площадь, проспект, бульвар, шоссе) - 5 м; смежной с линией объекта улично-дорожной сети (проезд, переулок, тупик) - 3 м; смежной с другим земельным участком – 3 м; смежной с землями, находящимися в государственной или муниципальной собственности (не относящимися к объектам	<***>

1	2	3	4	5	6	7	8
						улично-дорожной сети), - 3 м <*>	
11.	Обеспечение деятельности в области гидрометеорологии и смежных с ней областях (3.9.1)	размещение объектов капитального строительства, предназначенных для наблюдений за физическими и химическими процессами, происходящими в окружающей среде, определения ее гидрометеорологических, агрометеорологических и гелиогеофизических характеристик, уровня загрязнения атмосферного воздуха, почв, водных объектов, в том числе по гидробиологическим показателям, и околоземного – космического пространства, зданий и сооружений, используемых в области гидрометеорологии и смежных с ней областях (доплеровские метеорологические радиолокаторы, гидрологические посты и другие)	не подлежит установлению	не подлежат установлению	60	расстояние до места допустимого размещения объекта капитального строительства от границы земельного участка, смежной с линией объекта улично-дорожной сети (улица, площадь, проспект, бульвар, шоссе) - 5 м; смежной с линией объекта улично-дорожной сети (проезд, переулок, тупик) - 3 м; смежной с другим земельным участком – 3 м; смежной с землями, находящимися в государственной или муниципальной собственности (не относящимися к объектам улично-дорожной сети), - 3 м <*>	<***>
12.	Проведение научных исследований (3.9.2)	размещение зданий и сооружений, предназначенных для проведения научных изысканий, исследований и разработок (научно-	не подлежит установлению	не подлежат установлению	не подлежит установлению	расстояние до места допустимого размещения объекта капитального строительства от границы земельного участка, смежной с линией объекта улично-	<***>

1	2	3	4	5	6	7	8
		исследовательские и проектные институты, научные центры, инновационные центры, государственные академии наук, опытно-конструкторские центры, в том числе отраслевые)				дорожной сети (улица, площадь, проспект, бульвар, шоссе) - 5 м; смежной с линией объекта улично-дорожной сети (проезд, переулок, тупик) - 3 м; смежной с другим земельным участком – 3 м; смежной с землями, находящимися в государственной или муниципальной собственности (не относящимися к объектам улично-дорожной сети), - 3 м <*>	
13.	Проведение научных испытаний (3.9.3)	размещение зданий и сооружений для проведения изысканий, испытаний опытных промышленных образцов, для размещения организаций, осуществляющих научные изыскания, исследования и разработки, научные и селекционные работы, ведение сельского и лесного хозяйства для получения ценных с научной точки зрения образцов растительного и животного мира	не подлежит установлению	не подлежат установлению	не подлежит установлению	расстояние до места допустимого размещения объекта капитального строительства от границы земельного участка, смежной с линией объекта улично-дорожной сети (улица, площадь, проспект, бульвар, шоссе) - 5 м; смежной с линией объекта улично-дорожной сети (проезд, переулок, тупик) - 3 м; смежной с другим земельным участком – 3 м; смежной с землями, находящимися в государственной или муниципальной собственности (не относящимися к объектам улично-дорожной сети), - 3 м <*>	<***>

1	2	3	4	5	6	7	8
14.	Магазины (4.4)	размещение объектов капитального строительства, предназначенных для продажи товаров, торговая площадь которых составляет до 5000 кв. м	количество этажей – 8, из них этажность – 5	не подлежат установлению	на уровне поверхности земли – 60, ниже отметки земли – 90	расстояние до места допустимого размещения объекта капитального строительства от границы земельного участка, смежной с линией объекта улично-дорожной сети (улица, площадь, проспект, бульвар, шоссе) - 5 м; смежной с линией объекта улично-дорожной сети (проезд, переулок, тупик) - 3 м; смежной с другим земельным участком – 3 м; смежной с землями, находящимися в государственной или муниципальной собственности (не относящимися к объектам улично-дорожной сети), - 3 м <*>	<***>
15.	Стоянка транспортных средств (4.9.2)	размещение стоянок (парковок) легковых автомобилей и других мототранспортных средств, в том числе мотоциклов, мотороллеров, мотоколясок, мопедов, скутеров, за исключением встроенных, пристроенных и встроенно-пристроенных стоянок	не подлежит установлению	не подлежат установлению	не подлежит установлению	не подлежат установлению	<***>
16.	Производственная деятельность (6.0)	размещение объектов капитального строительства в целях добычи недр, их переработки, изготовления вещей промышленным способом	не подлежит установлению	не подлежат установлению	не подлежит установлению	расстояние до места допустимого размещения объекта капитального строительства от границы земельного участка, смежной с линией объекта улично-	<***>

1	2	3	4	5	6	7	8
						<p>дорожной сети (улица, площадь, проспект, бульвар, шоссе) - 5 м; смежной с линией объекта улично-дорожной сети (проезд, переулок, тупик) - 3 м; смежной с другим земельным участком – 3 м; смежной с землями, находящимися в государственной или муниципальной собственности (не относящимися к объектам улично-дорожной сети), - 3 м <*></p>	
17.	<p>Автомобиле строительная промышленность (6.2.1)</p>	<p>размещение объектов капитального строительства, предназначенных для производства транспортных средств и оборудования, производства автомобилей, производства автомобильных кузовов, производства прицепов, полуприцепов и контейнеров, предназначенных для перевозки одним или несколькими видами транспорта, производства частей и принадлежностей автомобилей и их двигателей</p>	не подлежит установлению	не подлежат установлению	не подлежит установлению	<p>расстояние до места допустимого размещения объекта капитального строительства от границы земельного участка, смежной с линией объекта улично-дорожной сети (улица, площадь, проспект, бульвар, шоссе) - 5 м; смежной с линией объекта улично-дорожной сети (проезд, переулок, тупик) - 3 м; смежной с другим земельным участком – 3 м; смежной с землями, находящимися в государственной или муниципальной собственности (не относящимися к объектам улично-дорожной сети), - 3 м <*></p>	<***>
18.	<p>Легкая промышленность (6.3)</p>	<p>размещение объектов капитального строительства, предназначенных для</p>	не подлежит установлению	не подлежат установлению	не подлежит установлению	<p>расстояние до места допустимого размещения объекта капитального</p>	<***>

1	2	3	4	5	6	7	8
		<p>производства продукции легкой промышленности (производство текстильных изделий, производство одежды, производство кожи и изделий из кожи и иной продукции легкой промышленности)</p>				<p>строительства от границы земельного участка, смежной с линией объекта улично-дорожной сети (улица, площадь, проспект, бульвар, шоссе) - 5 м; смежной с линией объекта улично-дорожной сети (проезд, переулок, тупик) - 3 м; смежной с другим земельным участком – 3 м; смежной с землями, находящимися в государственной или муниципальной собственности (не относящимися к объектам улично-дорожной сети), - 3 м <*></p>	
19.	<p>Фармацевтическая промышленность (6.3.1)</p>	<p>размещение объектов капитального строительства, предназначенных для фармацевтического производства, в том числе объектов, в отношении которых предусматривается установление охранных или санитарно-защитных зон</p>	<p>не подлежит установлению</p>	<p>не подлежат установлению</p>	<p>не подлежит установлению</p>	<p>расстояние до места допустимого размещения объекта капитального строительства от границы земельного участка, смежной с линией объекта улично-дорожной сети (улица, площадь, проспект, бульвар, шоссе) - 5 м; смежной с линией объекта улично-дорожной сети (проезд, переулок, тупик) - 3 м; смежной с другим земельным участком – 3 м; смежной с землями, находящимися в государственной или муниципальной собственности (не относящимися к объектам улично-дорожной сети), - 3 м <*></p>	<p><***></p>

1	2	3	4	5	6	7	8
20.	Фарфоро-фаянсовая промышленность (6.3.2.)	размещение объектов капитального строительства, предназначенных для производства продукции фарфоро-фаянсовой промышленности	не подлежит установлению	не подлежат установлению	не подлежит установлению	расстояние до места допустимого размещения объекта капитального строительства от границы земельного участка, смежной с линией объекта улично-дорожной сети (улица, площадь, проспект, бульвар, шоссе) - 5 м; смежной с линией объекта улично-дорожной сети (проезд, переулок, тупик) - 3 м; смежной с другим земельным участком – 3 м; смежной с землями, находящимися в государственной или муниципальной собственности (не относящимися к объектам улично-дорожной сети), - 3 м <*>	<***>
21.	Электронная промышленность (6.3.3)	размещение объектов капитального строительства, предназначенных для производства продукции электронной промышленности	не подлежит установлению	не подлежат установлению	не подлежит установлению	расстояние до места допустимого размещения объекта капитального строительства от границы земельного участка, смежной с линией объекта улично-дорожной сети (улица, площадь, проспект, бульвар, шоссе) - 5 м; смежной с линией объекта улично-дорожной сети (проезд, переулок, тупик) - 3 м; смежной с другим земельным участком – 3 м; смежной с землями, находящимися в государственной или муниципальной собственности (не относящимися к объектам	<***>

1	2	3	4	5	6	7	8
						улично-дорожной сети), - 3 м <*>	
22.	Ювелирная промышленность (6.3.4)	размещение объектов капитального строительства, предназначенных для производства продукции ювелирной промышленности	не подлежит установлению	не подлежат установлению	не подлежит установлению	расстояние до места допустимого размещения объекта капитального строительства от границы земельного участка, смежной с линией объекта улично-дорожной сети (улица, площадь, проспект, бульвар, шоссе) - 5 м; смежной с линией объекта улично-дорожной сети (проезд, переулок, тупик) - 3 м; смежной с другим земельным участком – 3 м; смежной с землями, находящимися в государственной или муниципальной собственности (не относящимися к объектам улично-дорожной сети), - 3 м <*>	<***>
23.	Пищевая промышленность (6.4)	размещение объектов пищевой промышленности, по переработке сельскохозяйственной продукции способом, приводящим к их переработке в иную продукцию (консервирование, копчение, хлебопечение), в том числе для производства напитков, алкогольных напитков и табачных изделий	не подлежит установлению	не подлежат установлению	не подлежит установлению	расстояние до места допустимого размещения объекта капитального строительства от границы земельного участка, смежной с линией объекта улично-дорожной сети (улица, площадь, проспект, бульвар, шоссе) - 5 м; смежной с линией объекта улично-дорожной сети (проезд, переулок, тупик) - 3 м; смежной с другим земельным участком – 3 м; смежной с землями, находящимися в	<***>

1	2	3	4	5	6	7	8
						государственной или муниципальной собственности (не относящимися к объектам улично-дорожной сети), - 3 м <*>	
24.	Строительная промышленность (6.6)	размещение объектов капитального строительства, предназначенных для производства: строительных материалов (кирпичей, пиломатериалов, цемента, крепежных материалов), бытового и строительного газового и сантехнического оборудования, лифтов и подъемников, столярной продукции, сборных домов или их частей и тому подобной продукции	не подлежит установлению	не подлежат установлению	не подлежит установлению	расстояние до места допустимого размещения объекта капитального строительства от границы земельного участка, смежной с линией объекта улично-дорожной сети (улица, площадь, проспект, бульвар, шоссе) - 5 м; смежной с линией объекта улично-дорожной сети (проезд, переулок, тупик) - 3 м; смежной с другим земельным участком – 3 м; смежной с землями, находящимися в государственной или муниципальной собственности (не относящимися к объектам улично-дорожной сети), - 3 м <*>	<***>
25.	Связь (6.8)	размещение объектов связи, радиовещания, телевидения, включая воздушные радиорелейные, надземные и подземные кабельные линии связи, линии радиофикации, антенные поля, усилительные пункты на кабельных линиях связи, инфраструктуру спутниковой связи и телерадиовещания, за	не подлежит установлению	не подлежат установлению	не подлежит установлению	за исключением линейных объектов и входящих в их состав сооружений, расстояние до места допустимого размещения объекта капитального строительства от границы земельного участка, смежной с линией объекта улично-дорожной сети (улица, площадь, проспект, бульвар, шоссе) - 5 м; смежной с линией объекта	<***>

1	2	3	4	5	6	7	8
		исключением объектов связи, размещение которых предусмотрено содержанием видов разрешенного использования с кодами 3.1.1, 3.2.3				улично-дорожной сети (проезд, переулок, тупик) - 3 м; смежной с другим земельным участком – 3 м; смежной с землями, находящимися в государственной или муниципальной собственности (не относящимися к объектам улично-дорожной сети), - 3 м <*>	
26.	Склады (6.9)	размещение сооружений, имеющих назначение по временному хранению, распределению и перевалке грузов (за исключением хранения стратегических запасов), не являющихся частями производственных комплексов, на которых был создан груз: промышленные базы, склады, погрузочные терминалы и доки, нефтехранилища и нефтеналивные станции, газовые хранилища и обслуживающие их газоконденсатные и газоперекачивающие станции, элеваторы и продовольственные склады, за исключением железнодорожных перевалочных складов	не подлежит установлению	не подлежат установлению	не подлежит установлению	расстояние до места допустимого размещения объекта капитального строительства от границы земельного участка, смежной с линией объекта улично-дорожной сети (улица, площадь, проспект, бульвар, шоссе) - 5 м; смежной с линией объекта улично-дорожной сети (проезд, переулок, тупик) - 3 м; смежной с другим земельным участком – 3 м; смежной с землями, находящимися в государственной или муниципальной собственности (не относящимися к объектам улично-дорожной сети), - 3 м <*>	<***>
27.	Складские площадки (6.9.1)	временное хранение, распределение и перевалка	не подлежит установлению	не подлежат установлению	не подлежит установлению	не подлежат установлению	<***>

1	2	3	4	5	6	7	8
		грузов (за исключением хранения стратегических запасов) на открытом воздухе					
28.	Целлюлозно-бумажная промышленность (6.11)	размещение объектов капитального строительства, предназначенных для производства, производства целлюлозы, древесной массы, бумаги, картона и изделий из них, издательской и полиграфической деятельности, тиражирования записанных носителей информации	не подлежит установлению	не подлежат установлению	не подлежит установлению	расстояние до места допустимого размещения объекта капитального строительства от границы земельного участка, смежной с линией объекта улично-дорожной сети (улица, площадь, проспект, бульвар, шоссе) - 5 м; смежной с линией объекта улично-дорожной сети (проезд, переулок, тупик) - 3 м; смежной с другим земельным участком – 3 м; смежной с землями, находящимися в государственной или муниципальной собственности (не относящимися к объектам улично-дорожной сети), - 3 м <*>	<***>
29.	Научно-производственная деятельность (6.12)	размещение технологических, промышленных, агропромышленных парков, бизнес-инкубаторов	не подлежит установлению	не подлежат установлению	не подлежит установлению	расстояние до места допустимого размещения объекта капитального строительства от границы земельного участка, смежной с линией объекта улично-дорожной сети (улица, площадь, проспект, бульвар, шоссе) - 5 м; смежной с линией объекта улично-дорожной сети (проезд, переулок, тупик) - 3 м; смежной с другим земельным участком – 3 м; смежной с землями,	<***>

1	2	3	4	5	6	7	8
						находящимися в государственной или муниципальной собственности (не относящимися к объектам улично-дорожной сети), - 3 м <*>	
30.	Железнодорожный транспорт (7.1)	размещение объектов капитального строительства железнодорожного транспорта. Содержание данного вида разрешенного использования включает в себя содержание видов разрешенного использования с кодами 7.1.1–7.1.2	не подлежит установлению	не подлежат установлению	не подлежит установлению	расстояние до места допустимого размещения объекта капитального строительства от границы земельного участка, смежной с линией объекта улично-дорожной сети (улица, площадь, проспект, бульвар, шоссе) - 5 м; смежной с линией объекта улично-дорожной сети (проезд, переулок, тупик) - 3 м; смежной с другим земельным участком – 3 м; смежной с землями, находящимися в государственной или муниципальной собственности (не относящимися к объектам улично-дорожной сети), - 3 м <*>	<***>
31.	Железнодорожные пути (7.1.1)	размещение железнодорожных путей	не подлежит установлению	не подлежат установлению	не подлежит установлению	не подлежат установлению	<***>
32.	Обслуживание железнодорожных перевозок (7.1.2)	размещение зданий и сооружений, в том числе железнодорожных вокзалов и станций, а также устройств и объектов, необходимых для эксплуатации, содержания, строительства,	не подлежит установлению	не подлежат установлению	не подлежит установлению	расстояние до места допустимого размещения объекта капитального строительства от границы земельного участка, смежной с линией объекта улично-дорожной сети (улица, площадь,	<***>

1	2	3	4	5	6	7	8
		<p>реконструкции, ремонта наземных и подземных зданий, сооружений, устройств и других объектов железнодорожного транспорта; размещение погрузочно-разгрузочных площадок, прирельсовых складов (за исключением складов горюче-смазочных материалов и автозаправочных станций любых типов, а также складов, предназначенных для хранения опасных веществ и материалов, не предназначенных непосредственно для обеспечения железнодорожных перевозок) и иных объектов при условии соблюдения требований безопасности движения, установленных федеральными законами</p>				<p>проспект, бульвар, шоссе) - 5 м; смежной с линией объекта улично-дорожной сети (проезд, переулок, тупик) - 3 м; смежной с другим земельным участком – 3 м; смежной с землями, находящимися в государственной или муниципальной собственности (не относящимися к объектам улично-дорожной сети), - 3 м <*></p>	
33.	Автомобильный транспорт (7.2)	<p>размещение зданий и сооружений автомобильного транспорта. Содержание данного вида разрешенного использования включает в себя содержание видов разрешенного использования с кодами 7.2.1–7.2.3</p>	не подлежит установлению	не подлежат установлению	не подлежит установлению	<p>расстояние до места допустимого размещения объекта капитального строительства от границы земельного участка, смежной с линией объекта улично-дорожной сети (улица, площадь, проспект, бульвар, шоссе) - 5 м; смежной с линией объекта улично-дорожной сети (проезд, переулок, тупик) - 3 м; смежной</p>	<***>

1	2	3	4	5	6	7	8
						с другим земельным участком – 3 м; смежной с землями, находящимися в государственной или муниципальной собственности (не относящимися к объектам улично-дорожной сети), - 3 м <*>	
34.	Размещение автомобильных дорог (7.2.1)	размещение автомобильных дорог за пределами населенных пунктов и технически связанных с ними сооружений, придорожных стоянок (парковок) транспортных средств в границах городских улиц и дорог, за исключением предусмотренных видами разрешенного использования с кодами 2.7.1, 4.9, 7.2.3, а также некапитальных сооружений, предназначенных для охраны транспортных средств; размещение объектов, предназначенных для размещения постов органов внутренних дел, ответственных за безопасность дорожного движения	не подлежит установлению	не подлежат установлению	не подлежит установлению	не подлежат установлению	<***>
35.	Обслуживание перевозок пассажиров (7.2.2)	размещение зданий и сооружений, предназначенных для обслуживания пассажиров, за	не подлежит установлению	не подлежат установлению	не подлежит установлению	расстояние до места допустимого размещения объекта капитального строительства от границы	<***>

1	2	3	4	5	6	7	8
		исключением объектов капитального строительства, размещение которых предусмотрено содержанием вида разрешенного использования с кодом 7.6				земельного участка, смежной с линией объекта улично-дорожной сети (улица, площадь, проспект, бульвар, шоссе) - 5 м; смежной с линией объекта улично-дорожной сети (проезд, переулок, тупик) - 3 м; смежной с другим земельным участком – 3 м; смежной с землями, находящимися в государственной или муниципальной собственности (не относящимися к объектам улично-дорожной сети), - 3 м <*>	
36.	Стоянки транспорта общего пользования (7.2.3)	размещение стоянок транспортных средств, осуществляющих перевозки людей по установленному маршруту	не подлежит установлению	не подлежат установлению	не подлежит установлению	не подлежат установлению	<*>
37.	Трубопроводный транспорт (7.5)	размещение нефтепроводов, водопроводов, газопроводов и иных трубопроводов, а также иных зданий и сооружений, необходимых для эксплуатации названных трубопроводов	не подлежит установлению	не подлежат установлению	не подлежит установлению	расстояние до места допустимого размещения объекта капитального строительства от границы земельного участка, смежной с линией объекта улично-дорожной сети (улица, площадь, проспект, бульвар, шоссе) - 5 м; смежной с линией объекта улично-дорожной сети (проезд, переулок, тупик) - 3 м; смежной с другим земельным участком – 3 м; смежной с землями, находящимися в государственной или	<*>

1	2	3	4	5	6	7	8
						муниципальной собственности (не относящимися к объектам улично-дорожной сети), - 3 м <*>	
38.	Обеспечение внутреннего правопорядка (8.3)	размещение объектов капитального строительства, необходимых для подготовки и поддержания в готовности органов внутренних дел, Росгвардии и спасательных служб, в которых существует военизированная служба; размещение объектов гражданской обороны, за исключением объектов гражданской обороны, являющихся частями производственных зданий	не подлежит установлению	не подлежат установлению	не подлежит установлению	расстояние до места допустимого размещения объекта капитального строительства от границы земельного участка, смежной с линией объекта улично-дорожной сети (улица, площадь, проспект, бульвар, шоссе) - 5 м; смежной с линией объекта улично-дорожной сети (проезд, переулок, тупик) - 3 м; смежной с другим земельным участком – 3 м; смежной с землями, находящимися в государственной или муниципальной собственности (не относящимися к объектам улично-дорожной сети), - 3 м <*>	<***>
39.	Земельные участки (территории) общего пользования (12.0)	земельные участки общего пользования. Содержание данного вида разрешенного использования включает в себя содержание видов разрешенного использования с кодами 12.0.1–12.0.2	не подлежит установлению	не подлежат установлению	не подлежит установлению	не подлежат установлению	<***>
40.	Улично-дорожная сеть (12.0.1)	размещение объектов улично-дорожной сети: автомобильных дорог, трамвайных путей и	не подлежит установлению	не подлежат установлению	не подлежит установлению	не подлежат установлению	<***>

1	2	3	4	5	6	7	8
		<p>пешеходных тротуаров в границах населенных пунктов, пешеходных переходов, бульваров, площадей, проездов, велодорожек и объектов велотранспортной и инженерной инфраструктуры; размещение придорожных стоянок (парковок) транспортных средств в границах городских улиц и дорог, за исключением предусмотренных видами разрешенного использования с кодами 2.7.1, 4.9, 7.2.3, а также некапитальных сооружений, предназначенных для охраны транспортных средств</p>					
41.	<p>Благоустройство территории (12.0.2)</p>	<p>размещение декоративных, технических, планировочных, конструктивных устройств, элементов озеленения, различных видов оборудования и оформления, малых архитектурных форм, некапитальных нестационарных строений и сооружений, информационных щитов и указателей, применяемых как составные части благоустройства территории, общественных туалетов</p>	<p>не подлежит установлению</p>	<p>не подлежат установлению</p>	<p>не подлежит установлению</p>	<p>не подлежат установлению</p>	<p><***></p>

1	2	3	4	5	6	7	8
42.	Земельные участки, входящие в состав общего имущества собственников индивидуальных жилых домов в малоэтажном жилом комплексе (14.0)	земельные участки, относящиеся к общему имуществу собственников индивидуальных жилых домов в малоэтажном жилом комплексе и предназначенные для удовлетворения потребностей собственников индивидуальных жилых домов в малоэтажном жилом комплексе и (или) для размещения объектов капитального строительства, иного имущества, относящегося к общему имуществу собственников индивидуальных жилых домов в малоэтажном жилом комплексе	не подлежит установлению	не подлежат установлению	не подлежит установлению	расстояние до места допустимого размещения объекта капитального строительства от границы земельного участка, смежной с линией объекта улично-дорожной сети (улица, площадь, проспект, бульвар, шоссе) - 5 м; смежной с линией объекта улично-дорожной сети (проезд, переулок, тупик) - 3 м; смежной с другим земельным участком – 3 м; смежной с землями, находящимися в государственной или муниципальной собственности (не относящимися к объектам улично-дорожной сети), - 3 м <*>	<***>
Условно разрешенные виды использования территориальной зоны «П-3. Коммунально-складская зона с учетом сложившейся застройки»							
43.	Для индивидуального жилищного строительства (2.1)	размещение жилого дома (отдельно стоящего здания) количеством надземных этажей не более чем три, высотой не более двадцати метров, которое состоит из комнат и помещений вспомогательного использования, предназначенных для удовлетворения гражданами бытовых и иных нужд, связанных с их проживанием в таком здании, не	количество этажей – 6, из них этажность – 3	минимальная площадь земельного участка – 300 кв. м, максимальная площадь земельного участка – 1500 кв. м	на земельных участках площадью до 800 кв. м включительно – 40, на земельных участках площадью более 800 кв. м – 30	расстояние до места допустимого размещения объекта капитального строительства от границы земельного участка, смежной с линией объекта улично-дорожной сети (улица, площадь, проспект, бульвар, шоссе), - 5 м; смежной с линией объекта улично-дорожной сети (проезд, переулок, тупик), - 3 м; смежной с другим земельным участком, – 3 м; смежной с землями, находящимися в	расстояния от окон жилых помещений индивидуального дома (комнат, кухонь и веранд) до стен дома и хозяйственных построек, расположенных на соседних земельных участках, должны быть не менее 6 м

1	2	3	4	5	6	7	8
		<p>предназначенного для раздела на самостоятельные объекты недвижимости); выращивание сельскохозяйственных культур; размещение гаражей для собственных нужд и хозяйственных построек</p>				<p>государственной или муниципальной собственности (не относящимися к объектам улично-дорожной сети), - 3 м <*>.</p> <p>Расстояние до места допустимого размещения вспомогательных сооружений от границ земельного участка -1 м; для гаражей для собственных нужд от границы земельного участка, смежной с другим земельным участком - 1 м; землями, находящимися в государственной или муниципальной собственности (не относящимся к объектам улично-дорожной сети), – 1 м; от границы земельного участка, смежной с линией объекта улично-дорожной сети, не подлежит установлению</p>	<***>
44.	Хранение автотранспорта (2.7.1)	<p>размещение отдельно стоящих и пристроенных гаражей, в том числе подземных, предназначенных для хранения автотранспорта, в том числе с разделением на машино-места, за исключением гаражей, размещение которых предусмотрено содержанием видов разрешенного использования с кодами 2.7.2, 4.9</p>	<p>для гаражей боксового типа, отдельно стоящих, в том числе в гаражных, гаражно-строительных кооперативах количество этажей – 2, из них этажность – 1;</p>	<p>минимальная площадь земельного участка – 16 кв. м, максимальная площадь земельного участка – не подлежит установлению</p>	не подлежит установлению	<p>для гаражей боксового типа, отдельно стоящих расстояние до стены объекта капитального строительства от границ земельного участка не нормируется.</p> <p>Расстояние до стены подземной автостоянки от границы земельного участка, смежной с линией объекта улично-дорожной сети, не нормируется; смежной с другим земельным участком, – 1 м; землями, находящимися в</p>	<***>

1	2	3	4	5	6	7	8
			5 – для подземных стоянок; 5 – для наземных стоянок			государственной или муниципальной собственности (не относящимися к объектам улично-дорожной сети), – 1 м. Для наземных автостоянок расстояние до места допустимого размещения объекта капитального строительства от границы земельного участка, смежной с линией объекта улично-дорожной сети (улица, площадь, проспект, бульвар, шоссе) – 5 м; смежной с линией объекта улично-дорожной сети (проезд, переулок, тупик) – 3 м; смежной с другим земельным участком – 3 м; смежной с землями, находящимися в государственной или муниципальной собственности (не относящимися к объектам улично-дорожной сети), – 3 м <*>	
45.	Бытовое обслуживание (3.3)	размещение объектов капитального строительства, предназначенных для оказания населению или организациям бытовых услуг (мастерские мелкого ремонта, ателье, бани, парикмахерские, прачечные, химчистки, похоронные бюро)	количество этажей – 7, из них этажность – 4	не подлежат установлению	не подлежит установлению	расстояние до места допустимого размещения объекта капитального строительства от границы земельного участка, смежной с линией объекта улично-дорожной сети (улица, площадь, проспект, бульвар, шоссе) - 5 м; смежной с линией объекта улично-дорожной сети (проезд, переулок, тупик) - 3 м; смежной с другим земельным участком –	<***> <****>

1	2	3	4	5	6	7	8
						3 м; смежной с землями, находящимися в государственной или муниципальной собственности (не относящимися к объектам улично-дорожной сети), - 3 м <*>	
46.	Здравоохранение (3.4)	размещение объектов капитального строительства, предназначенных для оказания гражданам медицинской помощи. Содержание данного вида разрешенного использования включает в себя содержание видов разрешенного использования с кодами 3.4.1–3.4.2	количество этажей – 7, из них этажность – 4	не подлежат установлению	не подлежит установлению	расстояние до места допустимого размещения объекта капитального строительства от границы земельного участка, смежной с линией объекта улично-дорожной сети (улица, площадь, проспект, бульвар, шоссе) - 5 м; смежной с линией объекта улично-дорожной сети (проезд, переулок, тупик) - 3 м; смежной с другим земельным участком – 3 м; смежной с землями, находящимися в государственной или муниципальной собственности (не относящимися к объектам улично-дорожной сети), - 3 м <*>	<***>
47.	Амбулаторно-поликлиническое обслуживание (3.4.1)	размещение объектов капитального строительства, предназначенных для оказания гражданам амбулаторно-поликлинической медицинской помощи (поликлиники, фельдшерские пункты, пункты	количество этажей – 7, из них этажность – 4	не подлежат установлению	не подлежит установлению	расстояние до места допустимого размещения объекта капитального строительства от границы земельного участка, смежной с линией объекта улично-дорожной сети (улица, площадь, проспект, бульвар, шоссе) - 5 м; смежной с линией объекта	<***>

1	2	3	4	5	6	7	8
		здравоохранения, центры матери и ребенка, диагностические центры, молочные кухни, станции донорства крови, клинические лаборатории)				улично-дорожной сети (проезд, переулок, тупик) - 3 м; смежной с другим земельным участком – 3 м; смежной с землями, находящимися в государственной или муниципальной собственности (не относящимися к объектам улично-дорожной сети), - 3 м <*>	
48.	Стационарное медицинское обслуживание (3.4.2)	размещение объектов капитального строительства, предназначенных для оказания гражданам медицинской помощи в стационарах (больницы, родильные дома, диспансеры, научно-медицинские учреждения и прочие объекты, обеспечивающие оказание услуги по лечению в стационаре); размещение станций скорой помощи; размещение площадок санитарной авиации	количество этажей – 7, из них этажность – 4	не подлежат установлению	не подлежит установлению	расстояние до места допустимого размещения объекта капитального строительства от границы земельного участка, смежной с линией объекта улично-дорожной сети (улица, площадь, проспект, бульвар, шоссе) - 5 м; смежной с линией объекта улично-дорожной сети (проезд, переулок, тупик) - 3 м; смежной с другим земельным участком – 3 м; смежной с землями, находящимися в государственной или муниципальной собственности (не относящимися к объектам улично-дорожной сети), - 3 м <*>	<***>
49.	Религиозное использование (3.7)	размещение зданий и сооружений религиозного использования. Содержание данного вида разрешенного использования включает в себя содержание видов	не подлежит установлению	не подлежат установлению	60	расстояние до места допустимого размещения объекта капитального строительства от границы земельного участка, смежной с линией объекта улично-	<***>

1	2	3	4	5	6	7	8
		разрешенного использования с кодами 3.7.1–3.7.2				дорожной сети (улица, площадь, проспект, бульвар, шоссе) - 5 м; смежной с линией объекта улично-дорожной сети (проезд, переулок, тупик) - 3 м; смежной с другим земельным участком – 3 м; смежной с землями, находящимися в государственной или муниципальной собственности (не относящимися к объектам улично-дорожной сети), - 3 м <*>	
50.	Осуществление религиозных обрядов (3.7.1)	размещение зданий и сооружений, предназначенных для совершения религиозных обрядов и церемоний (в том числе церкви, соборы, храмы, часовни, мечети, моельные дома, синагоги)	не подлежит установлению	не подлежат установлению	60	расстояние до места допустимого размещения объекта капитального строительства от границы земельного участка, смежной с линией объекта улично-дорожной сети (улица, площадь, проспект, бульвар, шоссе) - 5 м; смежной с линией объекта улично-дорожной сети (проезд, переулок, тупик) - 3 м; смежной с другим земельным участком – 3 м; смежной с землями, находящимися в государственной или муниципальной собственности (не относящимися к объектам улично-дорожной сети), - 3 м <*>	<***>
51.	Религиозное управление и образование (3.7.2)	размещение зданий, предназначенных для постоянного	не подлежит установлению	не подлежат установлению	60	расстояние до места допустимого размещения объекта капитального	<***>

1	2	3	4	5	6	7	8
		<p>местонахождения духовных лиц, паломников и послушников в связи с осуществлением ими религиозной службы, а также для осуществления благотворительной и религиозной образовательной деятельности (монастыри, скиты, дома священнослужителей, воскресные и религиозные школы, семинарии, духовные училища)</p>				<p>строительства от границы земельного участка, смежной с линией объекта улично-дорожной сети (улица, площадь, проспект, бульвар, шоссе) - 5 м; смежной с линией объекта улично-дорожной сети (проезд, переулок, тупик) - 3 м; смежной с другим земельным участком – 3 м; смежной с землями, находящимися в государственной или муниципальной собственности (не относящимися к объектам улично-дорожной сети), - 3 м <*></p>	
52.	<p>Ветеринарное обслуживание (3.10)</p>	<p>размещение объектов капитального строительства, предназначенных для оказания ветеринарных услуг, содержания или разведения животных, не являющихся сельскохозяйственными, под надзором человека. Содержание данного вида разрешенного использования включает в себя содержание видов разрешенного использования с кодами 3.10.1–3.10.2</p>	<p>не подлежит установлению</p>	<p>не подлежат установлению</p>	<p>не подлежит установлению</p>	<p>расстояние до места допустимого размещения объекта капитального строительства от границы земельного участка, смежной с линией объекта улично-дорожной сети (улица, площадь, проспект, бульвар, шоссе) - 5 м; смежной с линией объекта улично-дорожной сети (проезд, переулок, тупик) - 3 м; смежной с другим земельным участком – 3 м; смежной с землями, находящимися в государственной или муниципальной собственности (не относящимися к объектам улично-дорожной сети), - 3 м <*></p>	<p><***></p>

1	2	3	4	5	6	7	8
53.	Амбулаторное ветеринарное обслуживание (3.10.1)	размещение объектов капитального строительства, предназначенных для оказания ветеринарных услуг без содержания животных	не подлежит установлению	не подлежат установлению	не подлежит установлению	расстояние до места допустимого размещения объекта капитального строительства от границы земельного участка, смежной с линией объекта улично-дорожной сети (улица, площадь, проспект, бульвар, шоссе) - 5 м; смежной с линией объекта улично-дорожной сети (проезд, переулок, тупик) - 3 м; смежной с другим земельным участком – 3 м; смежной с землями, находящимися в государственной или муниципальной собственности (не относящимися к объектам улично-дорожной сети), - 3 м <*>	<***>
54.	Приюты для животных (3.10.2)	размещение объектов капитального строительства, предназначенных для оказания ветеринарных услуг в стационаре; размещение объектов капитального строительства, предназначенных для содержания, разведения животных, не являющихся сельскохозяйственными, под надзором человека, оказания услуг по содержанию и лечению бездомных животных; размещение объектов капитального строительства,	не подлежит установлению	не подлежат установлению	не подлежит установлению	расстояние до места допустимого размещения объекта капитального строительства от границы земельного участка, смежной с линией объекта улично-дорожной сети (улица, площадь, проспект, бульвар, шоссе) - 5 м; смежной с линией объекта улично-дорожной сети (проезд, переулок, тупик) - 3 м; смежной с другим земельным участком – 3 м; смежной с землями, находящимися в государственной или муниципальной собственности (не относящимися к объектам	<***>

1	2	3	4	5	6	7	8
		предназначенных для организации гостиниц для животных				улично-дорожной сети), - 3 м <*>	
55.	Деловое управление (4.1)	размещение объектов капитального строительства с целью: размещения объектов управленческой деятельности, не связанной с государственным или муниципальным управлением и оказанием услуг, а также с целью обеспечения совершения сделок, не требующих передачи товара в момент их совершения между организациями, в том числе биржевая деятельность (за исключением банковской и страховой деятельности)	не подлежит установлению	не подлежат установлению	60	расстояние до места допустимого размещения объекта капитального строительства от границы земельного участка, смежной с линией объекта улично-дорожной сети (улица, площадь, проспект, бульвар, шоссе) - 5 м; смежной с линией объекта улично-дорожной сети (проезд, переулок, тупик) - 3 м; смежной с другим земельным участком – 3 м; смежной с землями, находящимися в государственной или муниципальной собственности (не относящимися к объектам улично-дорожной сети), - 3 м <*>	<***>
56.	Объекты торговли (торговые центры, торгово-развлекательные центры (комплексы) (4.2)	размещение объектов капитального строительства, общей площадью свыше 5000 кв. м с целью размещения одной или нескольких организаций, осуществляющих продажу товаров, и (или) оказание услуг в соответствии с содержанием видов разрешенного использования с кодами 4.5, 4.6, 4.8 – 4.8.2;	количество этажей – 8, из них этажность – 5	не подлежат установлению	на уровне поверхности земли – 60, ниже отметки земли – 90	расстояние до места допустимого размещения объекта капитального строительства от границы земельного участка, смежной с линией объекта улично-дорожной сети (улица, площадь, проспект, бульвар, шоссе) - 5 м; смежной с линией объекта улично-дорожной сети (проезд, переулок, тупик) - 3 м; смежной с другим земельным участком – 3 м; смежной с землями,	<***>

1	2	3	4	5	6	7	8
		размещение гаражей и (или) стоянок для автомобилей сотрудников и посетителей торгового центра				находящимися в государственной или муниципальной собственности (не относящимися к объектам улично-дорожной сети), - 3 м <*>	
57.	Рынки (4.3)	размещение объектов капитального строительства, сооружений, предназначенных для организации постоянной или временной торговли (ярмарка, рынок, базар), с учетом того, что каждое из торговых мест не располагает торговой площадью более 200 кв. м; размещение гаражей и (или) стоянок для автомобилей сотрудников и посетителей рынка	количество этажей – 6, из них этажность – 3	не подлежат установлению	не подлежит установлению	расстояние до места допустимого размещения объекта капитального строительства от границы земельного участка, смежной с линией объекта улично-дорожной сети (улица, площадь, проспект, бульвар, шоссе) - 5 м; смежной с линией объекта улично-дорожной сети (проезд, переулок, тупик) - 3 м; смежной с другим земельным участком – 3 м; смежной с землями, находящимися в государственной или муниципальной собственности (не относящимися к объектам улично-дорожной сети), - 3 м <*>	<***>
58.	Банковская и страховая деятельность (4.5)	размещение объектов капитального строительства, предназначенных для размещения организаций, оказывающих банковские и страховые услуги	количество этажей – 7, из них этажность – 4	не подлежат установлению	на уровне поверхности земли – 60, ниже отметки земли – 90	расстояние до места допустимого размещения объекта капитального строительства от границы земельного участка, смежной с линией объекта улично-дорожной сети (улица, площадь, проспект, бульвар, шоссе) - 5 м; смежной с линией объекта улично-дорожной сети (проезд,	<***>

1	2	3	4	5	6	7	8
						переулок, тупик) - 3 м; смежной с другим земельным участком – 3 м; смежной с землями, находящимися в государственной или муниципальной собственности (не относящимися к объектам улично-дорожной сети), - 3 м <*>	
59.	Общественное питание (4.6)	размещение объектов капитального строительства в целях устройства мест общественного питания (рестораны, кафе, столовые, закусочные, бары)	количество этажей – 6, из них этажность – 3	не подлежат установлению	60	расстояние до места допустимого размещения объекта капитального строительства от границы земельного участка, смежной с линией объекта улично-дорожной сети (улица, площадь, проспект, бульвар, шоссе) - 5 м; смежной с линией объекта улично-дорожной сети (проезд, переулок, тупик) - 3 м; смежной с другим земельным участком – 3 м; смежной с землями, находящимися в государственной или муниципальной собственности (не относящимися к объектам улично-дорожной сети), - 3 м <*>	<***>
60.	Гостиничное обслуживание (4.7)	размещение гостиниц	количество этажей – 8, из них этажность – 5	не подлежат установлению	на уровне поверхности земли – 60, ниже отметки земли – 90	расстояние до места допустимого размещения объекта капитального строительства от границы земельного участка, смежной с линией объекта улично-дорожной сети (улица, площадь,	<***>

1	2	3	4	5	6	7	8
						<p>проспект, бульвар, шоссе) - 5 м; смежной с линией объекта улично-дорожной сети (проезд, переулок, тупик) - 3 м; смежной с другим земельным участком – 3 м; смежной с землями, находящимися в государственной или муниципальной собственности (не относящимися к объектам улично-дорожной сети), - 3 м <*> собственности – 3 м</p>	
61.	Развлекательные мероприятия (4.8.1)	<p>размещение зданий и сооружений, предназначенных для организации развлекательных мероприятий, путешествий, для размещения дискотек и танцевальных площадок, ночных клубов, аквапарков, боулинга, аттракционов и т. п., игровых автоматов (кроме игрового оборудования, используемого для проведения азартных игр), игровых площадок</p>	<p>количество этажей – 6, из них этажность – 3</p>	не подлежат установлению	<p>на уровне поверхности земли – 60, ниже отметки земли – 90</p>	<p>расстояние до места допустимого размещения объекта капитального строительства от границы земельного участка, смежной с линией объекта улично-дорожной сети (улица, площадь, проспект, бульвар, шоссе) - 5 м; смежной с линией объекта улично-дорожной сети (проезд, переулок, тупик) - 3 м; смежной с другим земельным участком – 3 м; смежной с землями, находящимися в государственной или муниципальной собственности (не относящимися к объектам улично-дорожной сети), - 3 м <*></p>	<***>
62.	Проведение азартных игр (4.8.2)	<p>размещение зданий и сооружений, предназначенных для</p>	<p>количество этажей – 6, из них этажность – 3</p>	не подлежат установлению	60	<p>расстояние до места допустимого размещения объекта капитального строительства от границы</p>	<***>

1	2	3	4	5	6	7	8
		размещения букмекерских контор				земельного участка, смежной с линией объекта улично-дорожной сети (улица, площадь, проспект, бульвар, шоссе) - 5 м; смежной с линией объекта улично-дорожной сети (проезд, переулок, тупик) - 3 м; смежной с другим земельным участком – 3 м; смежной с землями, находящимися в государственной или муниципальной собственности (не относящимися к объектам улично-дорожной сети), - 3 м <*>	
63.	Служебные гаражи (4.9)	размещение постоянных или временных гаражей, стоянок для хранения служебного автотранспорта, используемого в целях осуществления видов деятельности, предусмотренных видами разрешенного использования с кодами 3.0, 4.0, а также для стоянки и хранения транспортных средств общего пользования, в том числе в депо	для гаражей боксового типа, отдельно стоящих количество этажей – 2, из них этажность – 1; 5 – для подземных стоянок; 5 – для наземных стоянок	не подлежат установлению	90	расстояние до места допустимого размещения объекта капитального строительства от границы земельного участка, смежной с линией объекта улично-дорожной сети (улица, площадь, проспект, бульвар, шоссе) - 5 м; смежной с линией объекта улично-дорожной сети (проезд, переулок, тупик) - 3 м; смежной с другим земельным участком – 3 м; смежной с землями, находящимися в государственной или муниципальной собственности (не относящимися к объектам улично-дорожной сети), - 3 м <*>. Расстояние до стены подземной автостоянки от границы	<***>

1	2	3	4	5	6	7	8
						земельного участка, смежной с линией объекта улично-дорожной сети, не нормируется; смежной с другим земельным участком, землями, находящимися в государственной или муниципальной собственности (не относящимися к объектам улично-дорожной сети), – 1 м	
64.	Заправка транспортных средств (4.9.1.1)	размещение автозаправочных станций; размещение магазинов сопутствующей торговли, зданий для организации общественного питания в качестве объектов дорожного сервиса	количество этажей – 5, из них этажность – 2	не подлежат установлению	не подлежит установлению	расстояние до места допустимого размещения объекта капитального строительства от границы земельного участка, смежной с линией объекта улично-дорожной сети (улица, площадь, проспект, бульвар, шоссе) - 5 м; смежной с линией объекта улично-дорожной сети (проезд, переулок, тупик) - 3 м; смежной с другим земельным участком – 3 м; смежной с землями, находящимися в государственной или муниципальной собственности (не относящимися к объектам улично-дорожной сети), - 3 м <*>	<***>
65.	Автомобильные мойки (4.9.1.3)	размещение автомобильных моек, а также размещение магазинов сопутствующей торговли	количество этажей – 5, из них этажность – 2	не подлежат установлению	не подлежит установлению	расстояние до места допустимого размещения объекта капитального строительства от границы земельного участка, смежной с линией объекта улично-	<***>

1	2	3	4	5	6	7	8
						<p>дорожной сети (улица, площадь, проспект, бульвар, шоссе) - 5 м; смежной с линией объекта улично-дорожной сети (проезд, переулок, тупик) - 3 м; смежной с другим земельным участком – 3 м; смежной с землями, находящимися в государственной или муниципальной собственности (не относящимися к объектам улично-дорожной сети), - 3 м <*></p>	
66.	Ремонт автомобилей (4.9.1.4)	размещение мастерских, предназначенных для ремонта и обслуживания автомобилей, и прочих объектов дорожного сервиса, а также размещение магазинов сопутствующей торговли	количество этажей – 5, из них этажность – 2	не подлежат установлению	не подлежит установлению	<p>расстояние до места допустимого размещения объекта капитального строительства от границы земельного участка, смежной с линией объекта улично-дорожной сети (улица, площадь, проспект, бульвар, шоссе) - 5 м; смежной с линией объекта улично-дорожной сети (проезд, переулок, тупик) - 3 м; смежной с другим земельным участком – 3 м; смежной с землями, находящимися в государственной или муниципальной собственности (не относящимися к объектам улично-дорожной сети), - 3 м <*></p>	<***>
67.	Выставочно-ярмарочная деятельность (4.10)	размещение объектов капитального строительства, сооружений,	не подлежит установлению	не подлежат установлению	не подлежит установлению	<p>расстояние до места допустимого размещения объекта капитального</p>	<***>

1	2	3	4	5	6	7	8
		<p>предназначенных для осуществления выставочно-ярмарочной и конгрессной деятельности, включая деятельность, необходимую для обслуживания указанных мероприятий (застройка экспозиционной площади, организация питания участников мероприятий)</p>				<p>строительства от границы земельного участка, смежной с линией объекта улично-дорожной сети (улица, площадь, проспект, бульвар, шоссе) - 5 м; смежной с линией объекта улично-дорожной сети (проезд, переулок, тупик) - 3 м; смежной с другим земельным участком – 3 м; смежной с землями, находящимися в государственной или муниципальной собственности (не относящимися к объектам улично-дорожной сети), - 3 м <*></p>	
68.	<p>Обеспечение спортивно-зрелищных мероприятий (5.1.1)</p>	<p>размещение спортивно-зрелищных зданий и сооружений, имеющих специальные места для зрителей от 500 мест (стадионов, дворцов спорта, ледовых дворцов, ипподромов)</p>	<p>количество этажей – 8, из них этажность – 5</p>	<p>не подлежат установлению</p>	<p>не подлежит установлению</p>	<p>расстояние до места допустимого размещения объекта капитального строительства от границы земельного участка, смежной с линией объекта улично-дорожной сети (улица, площадь, проспект, бульвар, шоссе) - 5 м; смежной с линией объекта улично-дорожной сети (проезд, переулок, тупик) - 3 м; смежной с другим земельным участком – 3 м; смежной с землями, находящимися в государственной или муниципальной собственности (не относящимися к объектам улично-дорожной сети), - 3 м <*></p>	<p><***></p>

1	2	3	4	5	6	7	8
69.	Обеспечение занятий спортом в помещениях (5.1.2)	размещение спортивных клубов, спортивных залов, бассейнов, физкультурно-оздоровительных комплексов в зданиях и сооружениях	количество этажей – 8, из них этажность – 5	не подлежат установлению	не подлежит установлению	расстояние до места допустимого размещения объекта капитального строительства от границы земельного участка, смежной с линией объекта улично-дорожной сети (улица, площадь, проспект, бульвар, шоссе) - 5 м; смежной с линией объекта улично-дорожной сети (проезд, переулок, тупик) - 3 м; смежной с другим земельным участком – 3 м; смежной с землями, находящимися в государственной или муниципальной собственности (не относящимися к объектам улично-дорожной сети), - 3 м <*>	<***>
70.	Площадки для занятий спортом (5.1.3)	размещение площадок для занятия спортом и физкультурой на открытом воздухе (физкультурные площадки, беговые дорожки, поля для спортивной игры)	не подлежит установлению	не подлежат установлению	не подлежит установлению	не подлежат установлению	<***>
71.	Оборудованные площадки для занятий спортом (5.1.4)	размещение сооружений для занятия спортом и физкультурой на открытом воздухе (теннисные корты, автодромы, мотодромы, трамплины, спортивные стрельбища)	не подлежит установлению	не подлежат установлению	не подлежит установлению	не подлежат установлению	<***>
72.	Спортивные базы (5.1.7)	размещение спортивных баз и лагерей, в которых	количество этажей – 8,	не подлежат установлению	не подлежит установлению	расстояние до места допустимого размещения	<***>

1	2	3	4	5	6	7	8
		осуществляется спортивная подготовка длительно проживающих в них лиц	из них этажность – 5			объекта капитального строительства от границы земельного участка, смежной с линией объекта улично-дорожной сети (улица, площадь, проспект, бульвар, шоссе) - 5 м; смежной с линией объекта улично-дорожной сети (проезд, переулок, тупик) - 3 м; смежной с другим земельным участком – 3 м; смежной с землями, находящимися в государственной или муниципальной собственности (не относящимися к объектам улично-дорожной сети), - 3 м <*>	
73.	Ритуальная деятельность (12.1)	размещение кладбищ, крематориев и мест захоронения; размещение соответствующих культовых сооружений; осуществление деятельности по производству продукции ритуально-обрядового назначения	количество этажей – 5, из них этажность – 2	не подлежат установлению	60	расстояние до места допустимого размещения объекта капитального строительства от границы земельного участка, смежной с линией объекта улично-дорожной сети (улица, площадь, проспект, бульвар, шоссе) - 5 м; смежной с линией объекта улично-дорожной сети (проезд, переулок, тупик) - 3 м; смежной с другим земельным участком – 3 м; смежной с землями, находящимися в государственной или муниципальной собственности (не относящимися к объектам улично-дорожной сети), - 3 м <*>	<***> <****>

1	2	3	4	5	6	7	8
74.	Специальная деятельность (12.2)	размещение, хранение, захоронение, утилизация, накопление, обработка, обезвреживание отходов производства и потребления, медицинских отходов, биологических отходов, радиоактивных отходов, веществ, разрушающих озоновый слой, а также размещение объектов размещения отходов, захоронения, хранения, обезвреживания таких отходов (скотомогильников, мусоросжигательных и мусороперерабатывающих заводов, полигонов по захоронению и сортировке бытового мусора и отходов, мест сбора вещей для их вторичной переработки)	не подлежит установлению	не подлежат установлению	не подлежит установлению	расстояние до места допустимого размещения объекта капитального строительства от границы земельного участка, смежной с линией объекта улично-дорожной сети (улица, площадь, проспект, бульвар, шоссе) - 5 м; смежной с линией объекта улично-дорожной сети (проезд, переулок, тупик) - 3 м; смежной с другим земельным участком – 3 м; смежной с землями, находящимися в государственной или муниципальной собственности (не относящимися к объектам улично-дорожной сети), - 3 м <*>	<***>
Вспомогательные виды разрешенного использования территориальной зоны «П-3. Коммунально-складская зона с учетом сложившейся застройки»							
75.	Предоставление коммунальных услуг (3.1.1)	размещение зданий и сооружений, обеспечивающих поставку воды, тепла, электричества, газа, отвод канализационных стоков, очистку и уборку объектов недвижимости (котельных, водозаборов, очистных сооружений, насосных станций, водопроводов, линий электропередач,	не подлежит установлению	не подлежат установлению	не подлежит установлению	не подлежат установлению	<***>

1	2	3	4	5	6	7	8
		<p>трансформаторных подстанций, газопроводов, линий связи, телефонных станций, канализаций, стоянок, гаражей и мастерских для обслуживания уборочной и аварийной техники, сооружений, необходимых для сбора и плавки снега)</p>					
76.	<p>Благоустройство территории (12.0.2)</p>	<p>размещение декоративных, технических, планировочных, конструктивных устройств, элементов озеленения, различных видов оборудования и оформления, малых архитектурных форм, некапитальных нестационарных строений и сооружений, информационных щитов и указателей, применяемых как составные части благоустройства территории, общественных туалетов</p>	<p>не подлежит установлению</p>	<p>не подлежат установлению</p>	<p>не подлежит установлению</p>	<p>не подлежат установлению</p>	<p><***></p>

<*> 1. При наличии установленных документацией по планировке территории:

красных линий расстояние до места допустимого размещения объекта капитального строительства определяется от красной линии улицы, площади, проспекта, бульвара, шоссе – 5 м; проезда, переулка, тупика – 3 м; для отдельно стоящих гаражей для собственных нужд – не подлежит установлению;

красных линий, установленных вне объектов улично-дорожной сети, в целях строительства (реконструкции) сооружений инженерной инфраструктуры – не подлежит установлению;

линий отступа от красных линий в целях определения мест допустимого размещения объектов капитального строительства (линии регулирования застройки) – соответствует линии регулирования застройки.

2. Для вида разрешенного использования «Для индивидуального жилищного строительства (2.1)» в случае реконструкции в условиях сложившейся застройки допускается принимать существующие значения отступов от границы земельного участка смежной с линией объекта улично-дорожной сети по отношению ко всей границе земельного участка.

В случае реконструкции иных объектов капитального строительства в условиях сложившейся застройки допускается сохранение существующих отступов объекта капитального строительства от границы земельного участка, смежной с линией улично-дорожной сети, смежной с землями государственной или муниципальной собственности.

3. В случае строительства или реконструкции объекта капитального строительства место допустимого размещения данного объекта не может пересекать границы земельного участка и (или) установленные красные линии.

<***> Иные предельные параметры разрешенного строительства, реконструкции объектов капитального строительства, относящиеся ко всем видам разрешенного использования зоны П-3:

1. При размещении зданий, строений и сооружений в данной территориальной зоне должны соблюдаться установленные законодательством нормы пожарной безопасности, обеспечения санитарно-эпидемиологического благополучия населения, нормативные противопожарные и санитарно-эпидемиологические разрывы между зданиями, строениями и сооружениями, в том числе и расположенными на смежных земельных участках, а также технические регламенты, национальные стандарты и правила.

В случае реконструкции объекта капитального строительства, построенного до вступления в силу настоящих Правил, допускается сохранение существующих параметров объекта капитального строительства, если такая реконструкция не приводит к изменению внешних объемно-пространственных характеристик объекта, без дополнительных разрешений и согласований.

2. Все строения в границах земельного участка должны быть обеспечены системами водоотведения с кровли с целью предотвращения подтопления смежных земельных участков и строений.

3. Требования к ограждению земельных участков, предназначенных для индивидуального жилищного строительства:

высота ограждений земельных участков со стороны улично-дорожной сети должна быть не более 2,5 метра. Конструкция и внешний вид ограждения должны соответствовать решениям фасадов и применяемым отделочным материалам домовладения, расположенного на ограждаемом участке. Рекомендуется конструкцию и высоту ограждения выполнять единообразным на протяжении одного квартала с обеих сторон улицы;

ворота в заборе разрешается устанавливать только со стороны территорий общего пользования;

ограждения между смежными земельными участками должны быть высотой не более 2 метров и выполняться из свето-аэропрозрачного материала и должны быть проветриваемыми на высоту не менее 0,3 метра от уровня земли;

при условии соблюдения норм инсоляции и освещенности жилых помещений и по взаимному согласию смежных землепользователей допускается устройство сплошных ограждений из качественных и эстетически выполненных элементов. При общей толщине конструкции ограждения до 100 миллиметров ограждение допускается устанавливать по центру межевой границы участка, при большей толщине конструкции – смещать в сторону участка инициатора ограждения на величину превышения указанной нормы.

4. Минимальные расстояния от зданий, сооружений, коммуникаций, инженерных сетей до деревьев с диаметром кроны до 5 метров и кустарников приведены в таблице 60.

Таблица 60

Сооружение, здание, коммуникация, инженерная сеть	Расстояния до оси растения, м	
	деревя	кустарника
1	2	3
От наружных стен зданий и сооружений	5,0	1,5
От края тротуаров	0,7	0,5
От края проезжей части, улиц, кромок укрепленных полос, обочины дорог и бровок канав	2,0	1,0
От мачт и опор осветительной сети, колонн и эстакад	4,0	-
От подошвы откосов, террас	1,0	0,5
От подошвы и внутренней грани подпорных	3,0	1,0

1	2	3
стенки		
От подземных сетей:		
газопровода, канализации	1,5	-
теплотрасс	2,0	1,0
водопровода, дренажа	2,0	-
силовых кабелей и кабелей связи	2,0	0,7

Приведенные в таблице 60 нормы относятся к деревьям с диаметром кроны не более 5 метров и должны быть соответственно увеличены для деревьев большего диаметра на расстояние, превышающее диаметр кроны в 5 метров.

До границы смежного земельного участка расстояния по санитарно-бытовым условиям должны быть не менее: от стволов высокорослых деревьев – 4 метров, от стволов среднерослых деревьев – 2 метров, от кустарников – 1 метра.

5. Расстояние между жилым домом (строением) и границей смежного участка измеряется от цоколя жилого дома (строения) или от стены жилого дома (строения) при отсутствии цоколя, если элементы жилого дома (строения) – эркер, крыльцо, навес, свес крыши и другие элементы выступают не более чем на 0,5 метра от плоскости стены. Если элементы второго и последующих этажей жилого дома (строения) выступают более чем на 0,5 метра из плоскости наружной стены, расстояние между жилым домом (строением), красной линией, линией регулирования застройки и границей смежного участка измеряется от выступающих частей или от проекции их на землю (балконы, архитектурные элементы фасада здания второго и последующих этажей). Крыльцо, пандус, отмостка и любые выступающие части объектов капитального строительства при проекции их на землю должны располагаться в границах предоставленного (приобретенного) земельного участка.

6. Нормы расчета стоянок автомобилей для объектов данной территориальной зоны определяются в соответствии с таблицей 61.

Таблица 61

№ п/п	Виды объекта	Расчетная единица	Число машино-мест и (или) парковочных мест на расчетную единицу
1	2	3	4
1.	Промышленные предприятия	100 работающих в двух сменах	8

1	2	3	4
2.	Учреждения управления, кредитно-финансовые и юридические учреждения (деловое управление, банковская и страховая деятельность) в том числе с залами для посетителей	100 работающих	6 12
3.	Научные, проектные организации, офисы, специальные учебные заведения	100 работающих или учащихся	10
4.	Спортивные здания и сооружения: с трибунами для зрителей без трибун для зрителей	100 мест	15 4
5.	Кинотеатры, концертные и выставочные залы, музеи	100 мест или посетителей	13
6.	Гостиницы	100 посетителей и персонала одновременно	6
7.	Магазины, торговые центры:	на 100 кв. м торговой площади	
	магазины торговой площадью не более 100 кв. м включительно		2
	магазины торговой площадью более 100 кв. м до 400 кв. м включительно		6
	магазины торговой площадью более 400 кв. м		10
8.	Рынки	50 торговых мест	23
9.	Предприятия бытового обслуживания	100 посетителей	6
10.	Рестораны, кафе вместимостью 15 посадочных мест и более	100 мест	13

7. Допустимые площади озелененной территории земельных участков определяются в соответствии с таблицей 62.

Таблица 62

№ п/п	Вид разрешенного использования земельного участка	Площадь озелененной территории, %
1.	Для размещения прочих объектов, за исключением коммунальных объектов, объектов транспорта	10 и более
2.	Для индивидуального жилищного строительства	40 и более
3.	Земельные участки (территории) общего пользования	не подлежит установлению

К озелененной территории земельного участка относятся части участка

и (или) объекта капитального строительства, которые не заняты временными сооружениями, тротуарами или проездами с твердым покрытием и при этом полностью или частично покрыты зелеными насаждениями, доступными для всех пользователей объектов, расположенных на земельном участке.

Озелененная территория земельного участка может быть оборудована: площадками отдыха, детскими площадками, открытыми спортивными площадками, грунтовыми пешеходными дорожками, другими подобными объектами. Площадь, занимаемая объектами, которыми может быть оборудована озелененная территория земельного участка, не должна превышать 50 процентов площади озелененной территории.

Допускается частичное размещение элементов благоустройства и озеленения на эксплуатируемой кровле, при этом приоритетное значение имеет размещение элементов благоустройства и озеленения на уровне земли.

Используемая при благоустройстве территории земельного участка газонная решетка (бетонная, металлическая, полимерная и из других материалов) при подсчете площади озелененной территории земельного участка не учитывается.

<****> Использование земельных участков и объектов капитального строительства при предоставлении ритуальных услуг:

при предоставлении ритуальных услуг использование земельного участка и объекта капитального строительства осуществляется физическими и юридическими лицами в соответствии с требованиями законодательства с учетом ограничений, установленных настоящими Правилами и правилами благоустройства территории города Ставрополя;

похоронные бюро, организации, предоставляющие ритуальные услуги, следует размещать в специально выделенном для этих целей отдельно стоящем объекте капитального строительства, расположенном на земельном участке, вид разрешенного использования которого позволяет осуществление данного вида деятельности;

объекты капитального строительства, в которых осуществляется предоставление ритуальных услуг, размещаются при условии наличия зоны моральной защиты, которая обеспечивает визуальную защиту таких объектов, в том числе входы и выходы, закрывает их обзор со стороны территорий общего пользования, жилых домов, организаций, осуществляющих образовательную деятельность, медицинских организаций и организаций культуры, а также автомобильных дорог общего пользования.

Глава 13. ЗОНЫ ИНЖЕНЕРНОЙ И ТРАНСПОРТНОЙ ИНФРАСТРУКТУР

Статья 51. ИТ-1. Зона транспортной инфраструктуры

Зона выделена для размещения объектов воздушного и железнодорожного транспорта и обеспечения правовых условий

градостроительной деятельности в части размещения предприятий и объектов ее обслуживания.

Виды разрешенного использования земельных участков и объектов капитального строительства зоны транспортной инфраструктуры приведены в таблице 63 настоящих Правил.

Таблица 63

№ п/п	Наименование вида разрешенного использования земельного участка (код (числовое обозначение) вида разрешенного использования земельного участка)	Характеристика вида разрешенного использования	Предельные размеры земельных участков и предельные параметры разрешенного строительства, реконструкции объектов капитального строительства				
			Предельное количество этажей зданий, строений, сооружений	Предельные (минимальные и (или) максимальные) размеры земельных участков, в том числе их площадь, кв. м	Максимальный процент застройки в границах земельного участка	Минимальные отступы от границ земельных участков	Иные предельные параметры
1	2	3	4	5	6	7	8
Основные виды разрешенного использования территориальной зоны «ИТ-1. Зона транспортной инфраструктуры»							
1.	Коммунальное обслуживание (3.1)	размещение зданий и сооружений в целях обеспечения физических и юридических лиц коммунальными услугами. Содержание данного вида разрешенного использования включает в себя содержание видов разрешенного использования с кодами 3.1.1–3.1.2	не подлежит установлению	не подлежат установлению	не подлежит установлению	за исключением линейных объектов и входящих в их состав сооружений, расстояние до места допустимого размещения объекта капитального строительства от границы земельного участка, смежной с линией объекта улично-дорожной сети (улица, площадь, проспект, бульвар, шоссе) - 5 м; смежной с линией объекта улично-дорожной сети (проезд, переулок, тупик) - 3 м; смежной с другим земельным участком – 3 м; смежной с землями, находящимися в государственной или муниципальной собственности (не относящимися к объектам	<***>

1	2	3	4	5	6	7	8
						улично-дорожной сети), - 3 м <*>	
2.	Предоставление коммунальных услуг (3.1.1)	размещение зданий и сооружений, обеспечивающих поставку воды, тепла, электричества, газа, отвод канализационных стоков, очистку и уборку объектов недвижимости (котельных, водозаборов, очистных сооружений, насосных станций, водопроводов, линий электропередач, трансформаторных подстанций, газопроводов, линий связи, телефонных станций, канализаций, стоянок, гаражей и мастерских для обслуживания уборочной и аварийной техники, сооружений, необходимых для сбора и плавки снега)	не подлежит установлению	не подлежат установлению	не подлежит установлению	за исключением линейных объектов и входящих в их состав сооружений, расстояние до места допустимого размещения объекта капитального строительства от границы земельного участка, смежной с линией объекта улично-дорожной сети (улица, площадь, проспект, бульвар, шоссе) - 5 м; смежной с линией объекта улично-дорожной сети (проезд, переулок, тупик) - 3 м; смежной с другим земельным участком – 3 м; смежной с землями, находящимися в государственной или муниципальной собственности (не относящимися к объектам улично-дорожной сети), - 3 м <*>	<***>
3.	Административные здания организаций, обеспечивающих предоставление коммунальных услуг (3.1.2)	размещение зданий, предназначенных для приема физических и юридических лиц в связи с предоставлением им коммунальных услуг	не подлежит установлению	не подлежат установлению	не подлежит установлению	за исключением линейных объектов и входящих в их состав сооружений, расстояние до места допустимого размещения объекта капитального строительства от границы земельного участка, смежной с линией объекта улично-дорожной сети (улица, площадь, проспект, бульвар, шоссе) - 5 м; смежной с линией объекта улично-дорожной сети (проезд,	<***>

1	2	3	4	5	6	7	8
						переулок, тупик) - 3 м; смежной с другим земельным участком – 3 м; смежной с землями, находящимися в государственной или муниципальной собственности (не относящимися к объектам улично-дорожной сети), - 3 м <*>	
4.	Стоянка транспортных средств (4.9.2)	Размещение стоянок (парковок) легковых автомобилей и других мототранспортных средств, в том числе мотоциклов, мотороллеров, мотоколясок, мопедов, скутеров, за исключением встроенных, пристроенных и встроенно-пристроенных стоянок	не подлежит установлению	не подлежат установлению	не подлежит установлению	не подлежат установлению	<***>
5.	Связь (6.8)	размещение объектов связи, радиовещания, телевидения, включая воздушные радиорелейные, надземные и подземные кабельные линии связи, линии радификации, антенные поля, усилительные пункты на кабельных линиях связи, инфраструктуру спутниковой связи и телерадиовещания, за исключением объектов связи, размещение которых предусмотрено содержанием видов разрешенного использования	не подлежит установлению	не подлежат установлению	не подлежит установлению	за исключением линейных объектов и входящих в их состав сооружений, расстояние до места допустимого размещения объекта капитального строительства от границы земельного участка, смежной с линией объекта улично-дорожной сети (улица, площадь, проспект, бульвар, шоссе) - 5 м; смежной с линией объекта улично-дорожной сети (проезд, переулок, тупик) - 3 м; смежной с другим земельным участком – 3 м; смежной с землями, находящимися в	<***>

1	2	3	4	5	6	7	8
		с кодами 3.1.1, 3.2.3				государственной или муниципальной собственности (не относящимися к объектам улично-дорожной сети), - 3 м <*>	
6.	Железнодорожный транспорт (7.1)	размещение объектов капитального строительства железнодорожного транспорта. Содержание данного вида разрешенного использования включает в себя содержание видов разрешенного использования с кодами 7.1.1–7.1.2	не подлежит установлению	не подлежат установлению	не подлежит установлению	расстояние до места допустимого размещения объекта капитального строительства от границы земельного участка, смежной с линией объекта улично-дорожной сети (улица, площадь, проспект, бульвар, шоссе) - 5 м; смежной с линией объекта улично-дорожной сети (проезд, переулок, тупик) - 3 м; смежной с другим земельным участком – 3 м; смежной с землями, находящимися в государственной или муниципальной собственности (не относящимися к объектам улично-дорожной сети), - 3 м <*>	<***>
7.	Железнодорожные пути (7.1.1)	размещение железнодорожных путей	не подлежит установлению	не подлежат установлению	не подлежит установлению	не подлежат установлению	<***>
8.	Обслуживание железнодорожных перевозок (7.1.2)	размещение зданий и сооружений, в том числе железнодорожных вокзалов и станций, а также устройств и объектов, необходимых для эксплуатации, содержания, строительства, реконструкции, ремонта наземных и	не подлежит установлению	не подлежат установлению	не подлежит установлению	расстояние до места допустимого размещения объекта капитального строительства от границы земельного участка, смежной с линией объекта улично-дорожной сети (улица, площадь, проспект, бульвар, шоссе) - 5 м;	<***>

1	2	3	4	5	6	7	8
		<p>подземных зданий, сооружений, устройств и других объектов железнодорожного транспорта; размещение погрузочно-разгрузочных площадок, прирельсовых складов (за исключением складов горюче-смазочных материалов и автозаправочных станций любых типов, а также складов, предназначенных для хранения опасных веществ и материалов, не предназначенных непосредственно для обеспечения железнодорожных перевозок) и иных объектов при условии соблюдения требований безопасности движения, установленных федеральными законами</p>				<p>смежной с линией объекта улично-дорожной сети (проезд, переулок, тупик) - 3 м; смежной с другим земельным участком – 3 м; смежной с землями, находящимися в государственной или муниципальной собственности (не относящимися к объектам улично-дорожной сети), - 3 м <***></p>	
9.	Автомобильный транспорт (7.2)	<p>размещение зданий и сооружений автомобильного транспорта. Содержание данного вида разрешенного использования включает в себя содержание видов разрешенного использования с кодами 7.2.1–7.2.3</p>	не подлежит установлению	не подлежат установлению	не подлежит установлению	<p>расстояние до места допустимого размещения объекта капитального строительства от границы земельного участка, смежной с линией объекта улично-дорожной сети (улица, площадь, проспект, бульвар, шоссе) - 5 м; смежной с линией объекта улично-дорожной сети (проезд, переулок, тупик) - 3 м; смежной с другим земельным участком – 3 м; смежной с землями, находящимися в</p>	<***>

1	2	3	4	5	6	7	8
						государственной или муниципальной собственности (не относящимися к объектам улично-дорожной сети), - 3 м <*>	
10.	Размещение автомобильных дорог (7.2.1)	размещение автомобильных дорог за пределами населенных пунктов и технически связанных с ними сооружений, придорожных стоянок (парковок) транспортных средств в границах городских улиц и дорог, за исключением предусмотренных видами разрешенного использования с кодами 2.7.1, 4.9, 7.2.3, а также некапитальных сооружений, предназначенных для охраны транспортных средств; размещение объектов, предназначенных для размещения постов органов внутренних дел, ответственных за безопасность дорожного движения	не подлежит установлению	не подлежат установлению	не подлежит установлению	не подлежат установлению	<*>
11.	Обслуживание перевозок пассажиров (7.2.2)	размещение зданий и сооружений, предназначенных для обслуживания пассажиров, за исключением объектов капитального строительства, размещение которых предусмотрено содержанием	не подлежит установлению	не подлежат установлению	не подлежит установлению	не подлежат установлению	<*>

1	2	3	4	5	6	7	8
		вида разрешенного использования с кодом 7.6					
12.	Стоянки транспорта общего пользования (7.2.3)	размещение стоянок транспортных средств, осуществляющих перевозки людей по установленному маршруту	не подлежит установлению	не подлежат установлению	не подлежит установлению	не подлежат установлению	<***>
13.	Воздушный транспорт (7.4)	размещение аэродромов, вертолетных площадок (вертодромов), обустройство мест для приводнения и причаливания гидросамолетов, размещение радиотехнического обеспечения полетов и прочих объектов, необходимых для взлета и приземления (приводнения) воздушных судов, размещение аэропортов (аэровокзалов) и иных объектов, необходимых для посадки и высадки пассажиров и их сопровождающего обслуживания и обеспечения их безопасности, а также размещение объектов, необходимых для погрузки, разгрузки и хранения грузов, перемещаемых воздушным путем; размещение объектов, предназначенных для технического обслуживания и ремонта воздушных судов	не подлежит установлению	не подлежат установлению	не подлежит установлению	не подлежат установлению	не подлежат установлению

1	2	3	4	5	6	7	8
14.	Обеспечение внутреннего правопорядка (8.3)	размещение объектов капитального строительства, необходимых для подготовки и поддержания в готовности органов внутренних дел, Росгвардии и спасательных служб, в которых существует военизированная служба; размещение объектов гражданской обороны, за исключением объектов гражданской обороны, являющихся частями производственных зданий	количество этажей – 8, из них этажность – 5	не подлежат установлению	на уровне поверхности земли – 60, ниже отметки земли – 90	расстояние до места допустимого размещения объекта капитального строительства от границы земельного участка, смежной с линией объекта улично-дорожной сети (улица, площадь, проспект, бульвар, шоссе) - 5 м; смежной с линией объекта улично-дорожной сети (проезд, переулок, тупик) - 3 м; смежной с другим земельным участком – 3 м; смежной с землями, находящимися в государственной или муниципальной собственности (не относящимися к объектам улично-дорожной сети), - 3 м <*>	<***>
15.	Земельные участки (территории) общего пользования (12.0)	земельные участки общего пользования. Содержание данного вида разрешенного использования включает в себя содержание видов разрешенного использования с кодами 12.0.1–12.0.2	не подлежит установлению	не подлежат установлению	не подлежит установлению	не подлежат установлению	<***>
16.	Улично-дорожная сеть (12.0.1)	размещение объектов улично-дорожной сети: автомобильных дорог, трамвайных путей и пешеходных тротуаров в границах населенных пунктов, пешеходных переходов, бульваров, площадей, проездов, велодорожек и	не подлежит установлению	не подлежат установлению	не подлежит установлению	не подлежат установлению	<***>

1	2	3	4	5	6	7	8
		объектов велотранспортной и инженерной инфраструктуры; размещение придорожных стоянок (парковок) транспортных средств в границах городских улиц и дорог, за исключением предусмотренных видами разрешенного использования с кодами 2.7.1, 4.9, 7.2.3, а также некапитальных сооружений, предназначенных для охраны транспортных средств					
17.	Благоустройство территории (12.0.2)	размещение декоративных, технических, планировочных, конструктивных устройств, элементов озеленения, различных видов оборудования и оформления, малых архитектурных форм, некапитальных нестационарных строений и сооружений, информационных щитов и указателей, применяемых как составные части благоустройства территории, общественных туалетов	не подлежит установлению	не подлежат установлению	не подлежит установлению	не подлежат установлению	<***>
Условно разрешенные виды использования территориальной зоны «ИТ-1. Зона транспортной инфраструктуры»							
18.	Хранение автотранспорта (2.7.1)	размещение отдельно стоящих и пристроенных гаражей, в том числе подземных, предназначенных для хранения	для гаражей боксового типа, отдельно стоящих, в том	минимальная площадь земельного участка –	не подлежит установлению	для гаражей боксового типа, отдельно стоящих расстояние до стены объекта капитального строительства от границ	<***>

1	2	3	4	5	6	7	8
		автотранспорта, в том числе с разделением на машино-места, за исключением гаражей, размещение которых предусмотрено содержанием видов разрешенного использования с кодами 2.7.2, 4.9	числе в гаражных, гаражно-строительных кооперативах количество этажей – 2, из них этажность – 1; 5 – для подземных стоянок; 5 – для наземных стоянок	16 кв.м, максимальная площадь земельного участка – подлежит установлению		земельного участка не нормируется. Расстояние до стены подземной автостоянки от границы земельного участка, смежной с линией объекта улично-дорожной сети, не нормируется; смежной с другим земельным участком – 1 м; землями, находящимися в государственной или муниципальной собственности (не относящимися к объектам улично-дорожной сети), – 1 м. Для наземных автостоянок расстояние до места допустимого размещения объекта капитального строительства от границы земельного участка, смежной с линией объекта улично-дорожной сети (улица, площадь, проспект, бульвар, шоссе) – 5 м; смежной с линией объекта улично-дорожной сети (проезд, переулок, тупик) – 3 м; смежной с другим земельным участком – 3 м; смежной с землями, находящимися в государственной или муниципальной собственности (не относящимися к объектам улично-дорожной сети), – 3 м <***>	
19.	Деловое управление (4.1)	размещение объектов капитального строительства с	количество этажей – 8,	не подлежат установлению	60	расстояние до места допустимого размещения	<***>

1	2	3	4	5	6	7	8
		<p>целью: размещения объектов управленческой деятельности, не связанной с государственным или муниципальным управлением и оказанием услуг, а также с целью обеспечения совершения сделок, не требующих передачи товара в момент их совершения между организациями, в том числе биржевая деятельность (за исключением банковской и страховой деятельности)</p>	<p>из них этажность – 5</p>			<p>объекта капитального строительства от границы земельного участка, смежной с линией объекта улично-дорожной сети (улица, площадь, проспект, бульвар, шоссе) - 5 м; смежной с линией объекта улично-дорожной сети (проезд, переулок, тупик) - 3 м; смежной с другим земельным участком – 3 м; смежной с землями, находящимися в государственной или муниципальной собственности (не относящимися к объектам улично-дорожной сети), - 3 м <*></p>	
20.	Общественное питание (4.6)	<p>размещение объектов капитального строительства в целях устройства мест общественного питания (рестораны, кафе, столовые, закусочные, бары)</p>	<p>количество этажей – 6, из них этажность – 3</p>	не подлежат установлению	60	<p>расстояние до места допустимого размещения объекта капитального строительства от границы земельного участка, смежной с линией объекта улично-дорожной сети (улица, площадь, проспект, бульвар, шоссе) - 5 м; смежной с линией объекта улично-дорожной сети (проезд, переулок, тупик) - 3 м; смежной с другим земельным участком – 3 м; смежной с землями, находящимися в государственной или муниципальной собственности (не относящимися к объектам улично-дорожной сети), - 3 м <*></p>	<***>

1	2	3	4	5	6	7	8
21.	Гостиничное обслуживание (4.7)	размещение гостиниц	количество этажей – 8, из них этажность – 5	не подлежат установлению	на уровне поверхности земли – 60, ниже отметки земли – 90	расстояние до места допустимого размещения объекта капитального строительства от границы земельного участка, смежной с линией объекта улично-дорожной сети (улица, площадь, проспект, бульвар, шоссе) - 5 м; смежной с линией объекта улично-дорожной сети (проезд, переулок, тупик) - 3 м; смежной с другим земельным участком – 3 м; смежной с землями, находящимися в государственной или муниципальной собственности (не относящимися к объектам улично-дорожной сети), - 3 м <*>	<***>
22.	Служебные гаражи (4.9)	размещение постоянных или временных гаражей, стоянок для хранения служебного автотранспорта, используемого в целях осуществления видов деятельности, предусмотренных видами разрешенного использования с кодами 3.0, 4.0, а также для стоянки и хранения транспортных средств общего пользования, в том числе в депо	для гаражей боксового типа, отдельно стоящих количество этажей – 2, из них этажность – 1; 5 – для подземных стоянок; 5 – для наземных стоянок	не подлежат установлению	60	расстояние до места допустимого размещения объекта капитального строительства от границы земельного участка, смежной с линией объекта улично-дорожной сети (улица, площадь, проспект, бульвар, шоссе) - 5 м; смежной с линией объекта улично-дорожной сети (проезд, переулок, тупик) - 3 м; смежной с другим земельным участком – 3 м; смежной с землями, находящимися в государственной или муниципальной собственности (не относящимися к объектам	<***>

1	2	3	4	5	6	7	8
						<p>улично-дорожной сети), - 3 м <***>.</p> <p>Расстояние до стены подземной автостоянки от границы земельного участка, смежной с линией объекта улично-дорожной сети, не нормируется; смежной с другим земельным участком, землями, находящимися в государственной или муниципальной собственности (не относящимися к объектам улично-дорожной сети), – 1 м</p>	
Вспомогательные виды разрешенного использования территориальной зоны «ИТ-1. Зона транспортной инфраструктуры»							
23.	Предоставление коммунальных услуг (3.1.1)	<p>размещение зданий и сооружений, обеспечивающих поставку воды, тепла, электричества, газа, отвод канализационных стоков, очистку и уборку объектов недвижимости (котельных, водозаборов, очистных сооружений, насосных станций, водопроводов, линий электропередач, трансформаторных подстанций, газопроводов, линий связи, телефонных станций, канализаций, стоянок, гаражей и мастерских для обслуживания уборочной и аварийной техники, сооружений, необходимых для сбора и плавки снега)</p>	не подлежит установлению	не подлежат установлению	не подлежит установлению	не подлежат установлению	<***>

1	2	3	4	5	6	7	8
24.	Благоустройство территории (12.0.2)	размещение декоративных, технических, планировочных, конструктивных устройств, элементов озеленения, различных видов оборудования и оформления, малых архитектурных форм, некапитальных нестационарных строений и сооружений, информационных щитов и указателей, применяемых как составные части благоустройства территории, общественных туалетов	не подлежит установлению	не подлежат установлению	не подлежит установлению	не подлежат установлению	<***>

<*> 1. При наличии установленных документацией по планировке территории:

красных линий расстояние до места допустимого размещения объекта капитального строительства определяется от красной линии улицы, площади, проспекта, бульвара, шоссе – 5 м; проезда, переулка, тупика – 3 м; для отдельно стоящих гаражей для собственных нужд – не подлежит установлению;

красных линий, установленных вне объектов улично-дорожной сети, в целях строительства (реконструкции) сооружений инженерной инфраструктуры – не подлежит установлению;

линий отступа от красных линий в целях определения мест допустимого размещения объектов капитального строительства (линии регулирования застройки) – соответствует линии регулирования застройки.

2. В случае реконструкции объектов капитального строительства в условиях сложившейся застройки допускается сохранение существующих отступов объекта капитального строительства от границы земельного участка, смежной с линией улично-дорожной сети, смежной с землями государственной или муниципальной собственности.

3. В случае строительства или реконструкции объекта капитального строительства место допустимого размещения данного объекта не может пересекать границы земельного участка и (или) установленные красные линии.

<***> Иные предельные параметры разрешенного строительства, реконструкции объектов капитального строительства, относящиеся ко всем видам разрешенного использования зоны ИТ-1:

1. При размещении зданий, строений и сооружений в данной территориальной зоне должны соблюдаться установленные законодательством нормы пожарной безопасности, обеспечения санитарно-эпидемиологического благополучия населения, нормативные противопожарные и санитарно-эпидемиологические разрывы между зданиями, строениями и сооружениями, в том числе и расположенными на смежных земельных участках, а также технические регламенты, национальные стандарты и правила.

В случае реконструкции объекта капитального строительства, построенного до вступления в силу настоящих Правил, допускается сохранение существующих параметров объекта капитального строительства, если такая реконструкция не приводит к изменению внешних объемно-пространственных характеристик объекта, без дополнительных разрешений и согласований.

2. Минимальные расстояния от зданий, сооружений, коммуникаций, инженерных сетей до деревьев с диаметром кроны до 5 метров и кустарников приведены в таблице 64.

Таблица 64

Сооружение, здание, коммуникация, инженерная сеть	Расстояния до оси растения, м	
	деревя	кустарника
От наружных стен зданий и сооружений	5,0	1,5
От края тротуаров	0,7	0,5
От края проезжей части, улиц, кромок укрепленных полос, обочины дорог и бровок канав	2,0	1,0
От мачт и опор осветительной сети, колонн и эстакад	4,0	-
От подошвы откосов, террас	1,0	0,5
От подошвы и внутренней грани подпорных стенок	3,0	1,0
От подземных сетей:		
газопровода, канализации	1,5	-
теплотрасс	2,0	1,0
водопровода, дренажа	2,0	-
силовых кабелей и кабелей связи	2,0	0,7

Приведенные в таблице 64 нормы относятся к деревьям с диаметром кроны не более 5 метров и должны быть соответственно увеличены для деревьев большего диаметра на расстояние, превышающее диаметр кроны в 5 метров.

До границы смежного земельного участка расстояния по санитарно-бытовым условиям должны быть не менее: от стволов высокорослых деревьев – 4 метров, от стволов среднерослых деревьев – 2 метров, от кустарников – 1 метра.

3. Нормы расчета стоянок автомобилей для иных объектов определяются в соответствии с таблицей 65.

Таблица 65

№ п/п	Виды объекта	Расчетная единица	Число машино-мест и (или) парковочных мест на расчетную единицу
1	2	3	4
1.	Учреждения управления, кредитно-финансовые и юридические учреждения (деловое управление, банковская и страховая деятельность)	100 работающих	6
	в том числе с залами для посетителей		12

1	2	3	4
2.	гостиницы	100 посетителей и персонала одновременно	6
3.	рестораны, кафе вместимостью 15 посадочных мест и более	100 мест	13

4. Допустимые площади озелененной территории земельных участков для объектов данной территориальной зоны (за исключением коммунальных объектов, объектов транспорта) составляют 10 и более процентов.

К озелененной территории земельного участка относятся части участка и (или) объекта капитального строительства, которые не заняты временными сооружениями, тротуарами или проездами с твердым покрытием и при этом полностью или частично покрыты зелеными насаждениями, доступными для всех пользователей объектов, расположенных на земельном участке.

Озелененная территория земельного участка может быть оборудована: площадками отдыха, детскими площадками, открытыми спортивными площадками, грунтовыми пешеходными дорожками, другими подобными объектами. Площадь, занимаемая объектами, которыми может быть оборудована озелененная территория земельного участка, не должна превышать 50 процентов площади озелененной территории.

Допускается частичное размещение элементов благоустройства и озеленения на эксплуатируемой кровле, при этом приоритетное значение имеет размещение элементов благоустройства и озеленения на уровне земли.

Используемая при благоустройстве территории земельного участка газонная решетка (бетонная, металлическая, полимерная и из других материалов) при подсчете площади озелененной территории земельного участка не учитывается.

Не подлежит установлению площадь озелененной территории для земельных участков (территории) общего пользования.

Статья 52. ИТ-2. Зона инженерной инфраструктуры

Зона выделена для размещения объектов коммунального хозяйства и объектов инженерной инфраструктуры и установления санитарно-защитных зон и санитарных разрывов таких объектов при условии соответствия требованиям законодательства о безопасности сетей инженерно-технического обеспечения, включая линии электропередачи, линии связи (в том числе линейно-кабельные сооружения), трубопроводы, для размещения иных объектов инженерной инфраструктуры, установления санитарно-защитных зон и санитарных разрывов таких объектов, установления охранных зон объектов инженерной инфраструктуры.

Виды разрешенного использования земельных участков и объектов капитального строительства зоны инженерной инфраструктуры приведены в таблице 66 настоящих Правил.

Таблица 66

№ п/п	Наименование вида разрешенного использования земельного участка (код (числовое обозначение) вида разрешенного использования земельного участка)	Характеристика вида разрешенного использования	Предельные размеры земельных участков и предельные параметры разрешенного строительства, реконструкции объектов капитального строительства				
			Предельное количество этажей зданий, строений, сооружений	Предельные (минимальные и (или) максимальные) размеры земельных участков, в том числе их площадь, кв. м	Максимальный процент застройки в границах земельного участка	Минимальные отступы от границ земельных участков	Иные предельные параметры
1	2	3	4	5	6	7	8
Основные виды разрешенного использования территориальной зоны «ИТ-2. Зона инженерной инфраструктуры»							
1.	Коммунальное обслуживание (3.1)	размещение зданий и сооружений в целях обеспечения физических и юридических лиц коммунальными услугами. Содержание данного вида разрешенного использования включает в себя содержание видов разрешенного использования с кодами 3.1.1–3.1.2	не подлежит установлению	не подлежат установлению	не подлежит установлению	за исключением линейных объектов и входящих в их состав сооружений, расстояние до места допустимого размещения объекта капитального строительства от границы земельного участка, смежной с линией объекта улично-дорожной сети (улица, площадь, проспект, бульвар, шоссе) - 5 м; смежной с линией объекта улично-дорожной сети (проезд, переулок, тупик) - 3 м; смежной с другим земельным участком – 3 м; смежной с землями, находящимися в государственной или муниципальной собственности (не относящимися к объектам	<***>

1	2	3	4	5	6	7	8
						улично-дорожной сети), - 3 м <***>	
2.	Предоставление коммунальных услуг (3.1.1)	размещение зданий и сооружений, обеспечивающих поставку воды, тепла, электричества, газа, отвод канализационных стоков, очистку и уборку объектов недвижимости (котельных, водозаборов, очистных сооружений, насосных станций, водопроводов, линий электропередач, трансформаторных подстанций, газопроводов, линий связи, телефонных станций, канализаций, стоянок, гаражей и мастерских для обслуживания уборочной и аварийной техники, сооружений, необходимых для сбора и плавки снега)	не подлежит установлению	не подлежат установлению	не подлежит установлению	за исключением линейных объектов и входящих в их состав сооружений, расстояние до места допустимого размещения объекта капитального строительства от границы земельного участка, смежной с линией объекта улично-дорожной сети (улица, площадь, проспект, бульвар, шоссе) - 5 м; смежной с линией объекта улично-дорожной сети (проезд, переулок, тупик) - 3 м; смежной с другим земельным участком – 3 м; смежной с землями, находящимися в государственной или муниципальной собственности (не относящимися к объектам улично-дорожной сети), - 3 м <***>	<***>
3.	Административные здания организаций, обеспечивающих предоставление коммунальных услуг (3.1.2)	размещение зданий, предназначенных для приема физических и юридических лиц в связи с предоставлением им коммунальных услуг	не подлежит установлению	не подлежат установлению	не подлежит установлению	за исключением линейных объектов и входящих в их состав сооружений, расстояние до места допустимого размещения объекта капитального строительства от границы земельного участка, смежной с линией объекта улично-дорожной сети (улица, площадь, проспект, бульвар, шоссе) - 5 м; смежной с линией объекта	<***>

1	2	3	4	5	6	7	8
						улично-дорожной сети (проезд, переулок, тупик) - 3 м; смежной с другим земельным участком – 3 м; смежной с землями, находящимися в государственной или муниципальной собственности (не относящимися к объектам улично-дорожной сети), - 3 м <*>	
4.	Стоянка транспортных средств (4.9.2)	Размещение стоянок (парковок) легковых автомобилей и других мототранспортных средств, в том числе мотоциклов, мотороллеров, мотоколясок, мопедов, скутеров, за исключением встроенных, пристроенных и встроенно-пристроенных стоянок	не подлежит установлению	не подлежат установлению	не подлежит установлению	не подлежат установлению	<***>
5.	Связь (6.8)	размещение объектов связи, радиовещания, телевидения, включая воздушные радиорелейные, надземные и подземные кабельные линии связи, линии радиофикации, антенные поля, усилительные пункты на кабельных линиях связи, инфраструктуру спутниковой связи и телерадиовещания, за исключением объектов	не подлежит установлению	не подлежат установлению	не подлежит установлению	за исключением линейных объектов и входящих в их состав сооружений, расстояние до места допустимого размещения объекта капитального строительства от границы земельного участка, смежной с линией объекта улично-дорожной сети (улица, площадь, проспект, бульвар, шоссе) - 5 м; смежной с линией объекта улично-дорожной сети (проезд, переулок, тупик) - 3 м; смежной с другим земельным участком –	<***>

1	2	3	4	5	6	7	8
		связи, размещение которых предусмотрено содержанием видов разрешенного использования с кодами 3.1.1, 3.2.3				3 м; смежной с землями, находящимися в государственной или муниципальной собственности (не относящимися к объектам улично-дорожной сети), - 3 м <*>	
6.	Земельные участки (территории) общего пользования (12.0)	земельные участки общего пользования. Содержание данного вида разрешенного использования включает в себя содержание видов разрешенного использования с кодами 12.0.1–12.0.2	не подлежит установлению	не подлежат установлению	не подлежит установлению	не подлежат установлению	<***>
7.	Улично-дорожная сеть (12.0.1)	размещение объектов улично-дорожной сети: автомобильных дорог, трамвайных путей и пешеходных тротуаров в границах населенных пунктов, пешеходных переходов, бульваров, площадей, проездов, велодорожек и объектов велотранспортной и инженерной инфраструктуры; размещение придорожных стоянок (парковок) транспортных средств в границах городских улиц и дорог, за исключением предусмотренных видами разрешенного	не подлежит установлению	не подлежат установлению	не подлежит установлению	не подлежат установлению	<***>

1	2	3	4	5	6	7	8
		использования с кодами 2.7.1, 4.9, 7.2.3, а также некапитальных сооружений, предназначенных для охраны транспортных средств					
8.	Благоустройство территории (12.0.2)	размещение декоративных, технических, планировочных, конструктивных устройств, элементов озеленения, различных видов оборудования и оформления, малых архитектурных форм, некапитальных нестационарных строений и сооружений, информационных щитов и указателей, применяемых как составные части благоустройства территории, общественных туалетов	не подлежит установлению	не подлежат установлению	не подлежит установлению	не подлежат установлению	<***>
Условно разрешенные виды использования территориальной зоны «ИТ-2. Зона инженерной инфраструктуры»							
9.	Хранение автотранспорта (2.7.1)	размещение отдельно стоящих и пристроенных гаражей, в том числе подземных, предназначенных для хранения автотранспорта, в том числе с разделением на машино-места, за	для гаражей боксового типа, отдельно стоящих, в том числе в гаражных, гаражно-строительных	минимальная площадь земельного участка – 16 кв.м, максимальная площадь	не подлежит установлению	для гаражей боксового типа, отдельно стоящих расстояние до стены объекта капитального строительства от границ земельного участка не нормируется. Расстояние до стены подземной автостоянки от границы	<***>

1	2	3	4	5	6	7	8
		исключением гаражей, размещение которых предусмотрено содержанием видов разрешенного использования с кодами 2.7.2, 4.9	кооперативах количество этажей – 2, из них этажность – 1; 5 – для подземных стоянок; 5 – для наземных стоянок	земельного участка – подлежит установлению		земельного участка, смежной с линией объекта улично-дорожной сети, не нормируется; смежной с другим земельным участком – 1 м; землями, находящимися в государственной или муниципальной собственности (не относящимися к объектам улично-дорожной сети), – 1 м. Для наземных автостоянок расстояние до места допустимого размещения объекта капитального строительства от границы земельного участка, смежной с линией объекта улично-дорожной сети (улица, площадь, проспект, бульвар, шоссе) – 5 м; смежной с линией объекта улично-дорожной сети (проезд, переулок, тупик) – 3 м; смежной с другим земельным участком – 3 м; смежной с землями, находящимися в государственной или муниципальной собственности (не относящимися к объектам улично-дорожной сети), – 3 м <*>	
10.	Деловое управление (4.1)	размещение объектов капитального строительства с целью: размещения объектов управленческой деятельности, не связанной с государственным или	количество этажей – 8, из них этажность – 5	не подлежат установлению	60	расстояние до места допустимого размещения объекта капитального строительства от границы земельного участка, смежной с линией объекта улично-	<***>

1	2	3	4	5	6	7	8
		<p>муниципальным управлением и оказанием услуг, а также с целью обеспечения совершения сделок, не требующих передачи товара в момент их совершения между организациями, в том числе биржевая деятельность (за исключением банковской и страховой деятельности)</p>				<p>дорожной сети (улица, площадь, проспект, бульвар, шоссе) - 5 м; смежной с линией объекта улично-дорожной сети (проезд, переулок, тупик) - 3 м; смежной с другим земельным участком – 3 м; смежной с землями, находящимися в государственной или муниципальной собственности (не относящимися к объектам улично-дорожной сети), - 3 м <*></p>	
11.	Служебные гаражи (4.9)	<p>размещение постоянных или временных гаражей, стоянок для хранения служебного автотранспорта, используемого в целях осуществления видов деятельности, предусмотренных видами разрешенного использования с кодами 3.0, 4.0, а также для стоянки и хранения транспортных средств общего пользования, в том числе в депо</p>	<p>для гаражей боксового типа, отдельно стоящих количество этажей – 2, из них этажность – 1; 5 – для подземных стоянок; 5 – для наземных стоянок</p>	не подлежат установлению	90	<p>расстояние до места допустимого размещения объекта капитального строительства от границы земельного участка, смежной с линией объекта улично-дорожной сети (улица, площадь, проспект, бульвар, шоссе) - 5 м; смежной с линией объекта улично-дорожной сети (проезд, переулок, тупик) - 3 м; смежной с другим земельным участком – 3 м; смежной с землями, находящимися в государственной или муниципальной собственности (не относящимися к объектам улично-дорожной сети), - 3 м <*>.</p> <p>Расстояние до стены подземной автостоянки от границы земельного участка, смежной с линией объекта улично-</p>	<***>

1	2	3	4	5	6	7	8
						дорожной сети, не нормируется; смежной с другим земельным участком, землями, находящимися в государственной или муниципальной собственности (не относящимися к объектам улично-дорожной сети), – 1 м	
12.	Склады (6.9)	размещение сооружений, имеющих назначение по временному хранению, распределению и перевалке грузов (за исключением хранения стратегических запасов), не являющихся частями производственных комплексов, на которых был создан груз: промышленные базы, склады, погрузочные терминалы и доки, нефтехранилища и нефтеналивные станции, газовые хранилища и обслуживающие их газоконденсатные и газоперекачивающие станции, элеваторы и продовольственные склады, за исключением железнодорожных перевалочных складов	не подлежит установлению	не подлежат установлению	60	расстояние до места допустимого размещения объекта капитального строительства от границы земельного участка, смежной с линией объекта улично-дорожной сети (улица, площадь, проспект, бульвар, шоссе) - 5 м; смежной с линией объекта улично-дорожной сети (проезд, переулок, тупик) - 3 м; смежной с другим земельным участком – 3 м; смежной с землями, находящимися в государственной или муниципальной собственности (не относящимися к объектам улично-дорожной сети), - 3 м <*>	<***>
13.	Складские площадки (6.9.1)	временное хранение, распределение и перевалка грузов (за исключением	не подлежит установлению	не подлежат установлению	не подлежит установлению	не подлежат установлению	<***>

1	2	3	4	5	6	7	8
		хранения стратегических запасов) на открытом воздухе					
14.	Обеспечение внутреннего правопорядка (8.3)	размещение объектов капитального строительства, необходимых для подготовки и поддержания в готовности органов внутренних дел, Росгвардии и спасательных служб, в которых существует военизированная служба; размещение объектов гражданской обороны, за исключением объектов гражданской обороны, являющихся частями производственных зданий	не подлежит установлению	не подлежат установлению	не подлежит установлению	расстояние до места допустимого размещения объекта капитального строительства от границы земельного участка, смежной с линией объекта улично-дорожной сети (улица, площадь, проспект, бульвар, шоссе) - 5 м; смежной с линией объекта улично-дорожной сети (проезд, переулок, тупик) - 3 м; смежной с другим земельным участком – 3 м; смежной с землями, находящимися в государственной или муниципальной собственности (не относящимися к объектам улично-дорожной сети), - 3 м <***>	<***>
Вспомогательные виды разрешенного использования территориальной зоны «ИТ-2. Зона инженерной инфраструктуры»							
15.	Предоставление коммунальных услуг (3.1.1)	размещение зданий и сооружений, обеспечивающих поставку воды, тепла, электричества, газа, отвод канализационных стоков, очистку и уборку объектов недвижимости (котельных, водозаборов, очистных сооружений, насосных станций, водопроводов,	не подлежит установлению	не подлежат установлению	не подлежит установлению	не подлежат установлению	<***>

1	2	3	4	5	6	7	8
		линий электропередач, трансформаторных подстанций, газопроводов, линий связи, телефонных станций, канализаций, стоянок, гаражей и мастерских для обслуживания уборочной и аварийной техники, сооружений, необходимых для сбора и плавки снега)					
16.	Благоустройство территории (12.0.2)	размещение декоративных, технических, планировочных, конструктивных устройств, элементов озеленения, различных видов оборудования и оформления, малых архитектурных форм, некапитальных нестационарных строений и сооружений, информационных щитов и указателей, применяемых как составные части благоустройства территории, общественных туалетов	не подлежит установлению	не подлежат установлению	не подлежит установлению	не подлежат установлению	<***>

<*> 1. При наличии установленных документацией по планировке территории:

красных линий расстояние до места допустимого размещения объекта капитального строительства определяется от красной линии улицы, площади, проспекта, бульвара, шоссе – 5 м; проезда, переулка, тупика – 3 м; для отдельно стоящих гаражей для собственных нужд – не подлежит установлению;

красных линий, установленных вне объектов улично-дорожной сети, в целях строительства (реконструкции) сооружений инженерной инфраструктуры – не подлежит установлению;

линий отступа от красных линий в целях определения мест допустимого размещения объектов капитального строительства (линии регулирования застройки) – соответствует линии регулирования застройки.

2. В случае реконструкции объектов капитального строительства в условиях сложившейся застройки допускается сохранение существующих отступов объекта капитального строительства от границы земельного участка, смежной с линией улично-дорожной сети, смежной с землями государственной или муниципальной собственности.

3. В случае строительства или реконструкции объекта капитального строительства место допустимого размещения данного объекта не может пересекать границы земельного участка и (или) установленные красные линии.

<***> Иные предельные параметры разрешенного строительства, реконструкции объектов капитального строительства, относящиеся ко всем видам разрешенного использования зоны ИТ-2:

1. При размещении зданий, строений и сооружений в данной территориальной зоне должны соблюдаться установленные законодательством нормы пожарной безопасности, обеспечения санитарно-эпидемиологического благополучия населения, нормативные противопожарные и санитарно-эпидемиологические разрывы между зданиями, строениями и сооружениями, в том числе и расположенными на смежных земельных участках, а также технические регламенты, национальные стандарты и правила.

В случае реконструкции объекта капитального строительства, построенного до вступления в силу настоящих Правил, допускается сохранение существующих параметров объекта капитального строительства, если такая реконструкция не приводит к изменению внешних объемно-пространственных характеристик объекта, без дополнительных разрешений и согласований.

2. Минимальные расстояния от зданий, сооружений, коммуникаций, инженерных сетей до деревьев с диаметром кроны до 5 метров и кустарников приведены в таблице 67.

Таблица 67

Сооружение, здание, коммуникация, инженерная сеть	Расстояния до оси растения, м	
	деревя	кустарника
От наружных стен зданий и сооружений	5,0	1,5
От края тротуаров	0,7	0,5
От края проезжей части, улиц, кромок укрепленных полос, обочины дорог и бровок канав	2,0	1,0
От мачт и опор осветительной сети, колонн и эстакад	4,0	-
От подошвы откосов, террас	1,0	0,5
От подошвы и внутренней грани подпорных стенок	3,0	1,0
От подземных сетей:		
газопровода, канализации	1,5	-
теплотрасс	2,0	1,0
водопровода, дренажа	2,0	-
силовых кабелей и кабелей связи	2,0	0,7

Приведенные в таблице 67 нормы относятся к деревьям с диаметром кроны не более 5 метров и должны быть соответственно увеличены для деревьев большего диаметра на расстояние, превышающее диаметр кроны в 5 метров.

До границы смежного земельного участка расстояния по санитарно-бытовым условиям должны быть не менее: от стволов высокорослых деревьев – 4 метров, от стволов среднерослых деревьев – 2 метров, от кустарников – 1 метра.

3. Нормы расчета стоянок автомобилей для объектов данной территориальной зоны определяются в соответствии с таблицей 68.

Таблица 68

№ п/п	Виды объекта	Расчетная единица	Число машино-мест и (или) парковочных мест на расчетную единицу
1.	Учреждения управления, кредитно-финансовые и юридические учреждения (деловое управление, банковская и страховая деятельность)	100 работающих	6
	в том числе с залами для посетителей		12

4. Допустимые площади озелененной территории земельных участков

для объектов данной территориальной зоны (за исключением коммунальных объектов, объектов транспорта) составляют 10 и более процентов.

К озелененной территории земельного участка относятся части участка и (или) объекта капитального строительства, которые не заняты временными сооружениями, тротуарами или проездами с твердым покрытием и при этом полностью или частично покрыты зелеными насаждениями, доступными для всех пользователей объектов, расположенных на земельном участке.

Озелененная территория земельного участка может быть оборудована: площадками отдыха, детскими площадками, открытыми спортивными площадками, грунтовыми пешеходными дорожками, другими подобными объектами. Площадь, занимаемая объектами, которыми может быть оборудована озелененная территория земельного участка, не должна превышать 50 процентов площади озелененной территории.

Допускается частичное размещение элементов благоустройства и озеленения на эксплуатируемой кровле, при этом приоритетное значение имеет размещение элементов благоустройства и озеленения на уровне земли.

Используемая при благоустройстве территории земельного участка газонная решетка (бетонная, металлическая, полимерная и из других материалов) при подсчете площади озелененной территории земельного участка не учитывается.

Не подлежит установлению площадь озелененной территории для земельных участков (территории) общего пользования.

Статья 53. ИТ-3. Зона объектов улично-дорожной сети

Зона выделена для размещения объектов автомобильного транспорта и установления санитарно-защитных зон и санитарных разрывов таких объектов, установления полос отвода автомобильных дорог, а также размещения объектов дорожного сервиса и дорожного хозяйства, объектов благоустройства при условии соответствия требованиям законодательства о безопасности движения.

Виды разрешенного использования земельных участков и объектов капитального строительства зоны объектов улично-дорожной сети приведены в таблице 69 настоящих Правил.

Таблица 69

№ п/п	Наименование вида разрешенного использования земельного участка (код (числовое обозначение) вида разрешенного использования земельного участка)	Характеристика вида разрешенного использования	Предельные размеры земельных участков и предельные параметры разрешенного строительства, реконструкции объектов капитального строительства				
			Предельное количество этажей зданий, строений, сооружений	Предельные (минимальные и (или) максимальные) размеры земельных участков, в том числе их площадь, кв. м	Максимальный процент застройки в границах земельного участка	Минимальные отступы от границ земельных участков	Иные предельные параметры
1	2	3	4	5	6	7	8
Основные виды разрешенного использования территориальной зоны «ИТ-3. Зона объектов улично-дорожной сети»							
1.	Стоянка транспортных средств (4.9.2)	Размещение стоянок (парковок) легковых автомобилей и других мототранспортных средств, в том числе мотоциклов, мотороллеров, мотоколясок, мопедов, скутеров, за исключением встроенных, пристроенных и встроенно-пристроенных стоянок	не подлежит установлению	не подлежат установлению	не подлежит установлению	не подлежат установлению	<***>
2.	Связь (6.8)	размещение объектов связи, радиовещания, телевидения, включая воздушные радиорелейные, надземные и подземные кабельные линии связи, линии радиофикации, антенные поля, усилительные пункты на кабельных линиях связи, инфраструктуру	не подлежит установлению	не подлежат установлению	не подлежит установлению	за исключением линейных объектов и входящих в их состав сооружений, расстояние до места допустимого размещения объекта капитального строительства от границы земельного участка, смежной с линией объекта улично-дорожной сети (улица, площадь,	<***>

1	2	3	4	5	6	7	8
		спутниковой связи и телерадиовещания, за исключением объектов связи, размещение которых предусмотрено содержанием видов разрешенного использования с кодами 3.1.1, 3.2.3				проспект, бульвар, шоссе) - 5 м; смежной с линией объекта улично-дорожной сети (проезд, переулок, тупик) - 3 м; смежной с другим земельным участком – 3 м; смежной с землями, находящимися в государственной или муниципальной собственности (не относящимися к объектам улично-дорожной сети), - 3 м <*>	
3.	Автомобильный транспорт (7.2)	размещение зданий и сооружений автомобильного транспорта. Содержание данного вида разрешенного использования включает в себя содержание видов разрешенного использования с кодами 7.2.1–7.2.3	не подлежит установлению	не подлежат установлению	не подлежит установлению	расстояние до места допустимого размещения объекта капитального строительства от границы земельного участка, смежной с линией объекта улично-дорожной сети (улица, площадь, проспект, бульвар, шоссе) - 5 м; смежной с линией объекта улично-дорожной сети (проезд, переулок, тупик) - 3 м; смежной с другим земельным участком – 3 м; смежной с землями, находящимися в государственной или муниципальной собственности (не относящимися к объектам улично-дорожной сети), - 3 м <*>	<***>
4.	Размещение автомобильных дорог (7.2.1)	размещение автомобильных дорог за пределами населенных пунктов и технически связанных с ними сооружений, придорожных	не подлежит установлению	не подлежат установлению	не подлежит установлению	не подлежат установлению	<***>

1	2	3	4	5	6	7	8
		<p>стоянок (парковок) транспортных средств в границах городских улиц и дорог, за исключением предусмотренных видами разрешенного использования с кодами 2.7.1, 4.9, 7.2.3, а также некапитальных сооружений, предназначенных для охраны транспортных средств; размещение объектов, предназначенных для размещения постов органов внутренних дел, ответственных за безопасность дорожного движения</p>					
5.	Обслуживание перевозок пассажиров (7.2.2)	<p>размещение зданий и сооружений, предназначенных для обслуживания пассажиров, за исключением объектов капитального строительства, размещение которых предусмотрено содержанием вида разрешенного использования с кодом 7.6</p>	не подлежит установлению	не подлежат установлению	не подлежит установлению	<p>расстояние до места допустимого размещения объекта капитального строительства от границы земельного участка, смежной с линией объекта улично-дорожной сети (улица, площадь, проспект, бульвар, шоссе) - 5 м; смежной с линией объекта улично-дорожной сети (проезд, переулок, тупик) - 3 м; смежной с другим земельным участком – 3 м; смежной с землями, находящимися в государственной или муниципальной собственности (не относящимися к объектам улично-дорожной сети), - 3 м</p> <p style="text-align: center;"><*></p>	<***>

1	2	3	4	5	6	7	8
6.	Стоянки транспорта общего пользования (7.2.3)	размещение стоянок транспортных средств, осуществляющих перевозки людей по установленному маршруту	не подлежит установлению	не подлежат установлению	не подлежит установлению	не подлежат установлению	<***>
7.	Земельные участки (территории) общего пользования (12.0)	земельные участки общего пользования. Содержание данного вида разрешенного использования включает в себя содержание видов разрешенного использования с кодами 12.0.1–12.0.2	не подлежит установлению	не подлежат установлению	не подлежит установлению	не подлежат установлению	<***>
8.	Улично-дорожная сеть (12.0.1)	размещение объектов улично-дорожной сети: автомобильных дорог, трамвайных путей и пешеходных тротуаров в границах населенных пунктов, пешеходных переходов, бульваров, площадей, проездов, велодорожек и объектов велотранспортной и инженерной инфраструктуры; размещение придорожных стоянок (парковок) транспортных средств в границах городских улиц и дорог, за исключением предусмотренных видами разрешенного использования с кодами 2.7.1, 4.9, 7.2.3, а также некапитальных сооружений, предназначенных для охраны транспортных средств	не подлежит установлению	не подлежат установлению	не подлежит установлению	не подлежат установлению	<***>

1	2	3	4	5	6	7	8
9.	Благоустройство территории (12.0.2)	размещение декоративных, технических, планировочных, конструктивных устройств, элементов озеленения, различных видов оборудования и оформления, малых архитектурных форм, некапитальных нестационарных строений и сооружений, информационных щитов и указателей, применяемых как составные части благоустройства территории, общественных туалетов	не подлежит установлению	не подлежат установлению	не подлежит установлению	не подлежат установлению	<***>
Условно разрешенные виды использования территориальной зоны «ИТ-3. Зона объектов улично-дорожной сети»							
10.	Хранение автотранспорта (2.7.1)	размещение отдельно стоящих и пристроенных гаражей, в том числе подземных, предназначенных для хранения автотранспорта, в том числе с разделением на машино-места, за исключением гаражей, размещение которых предусмотрено содержанием видов разрешенного использования с кодами 2.7.2, 4.9	для гаражей боксового типа, отдельно стоящих, в том числе в гаражных, гаражно-строительных кооперативах количество этажей – 2, из них этажность – 1; 5 – для подземных стоянок; 5– для наземных стоянок	минимальная площадь земельного участка – 16 кв.м, максимальная площадь земельного участка – подлежит установлению	не подлежит установлению	для гаражей боксового типа, отдельно стоящих расстояние до стены объекта капитального строительства от границ земельного участка не нормируется. Расстояние до стены подземной автостоянки от границы земельного участка, смежной с линией объекта улично-дорожной сети, не нормируется; смежной с другим земельным участком – 1 м; землями, находящимися в государственной или муниципальной собственности (не относящимися к объектам улично-дорожной сети), – 1 м.	<***>

1	2	3	4	5	6	7	8
						<p>Для наземных автостоянок расстояние до места допустимого размещения объекта капитального строительства от границы земельного участка, смежной с линией объекта улично-дорожной сети (улица, площадь, проспект, бульвар, шоссе) – 5 м; смежной с линией объекта улично-дорожной сети (проезд, переулок, тупик) – 3 м; смежной с другим земельным участком – 3 м; смежной с землями, находящимися в государственной или муниципальной собственности (не относящимися к объектам улично-дорожной сети), – 3 м <*></p>	
11.	Коммунальное обслуживание (3.1)	<p>размещение зданий и сооружений в целях обеспечения физических и юридических лиц коммунальными услугами. Содержание данного вида разрешенного использования включает в себя содержание видов разрешенного использования с кодами 3.1.1–3.1.2</p>	надземных этажей – 3; подземных этажей – 3	не подлежат установлению	не подлежит установлению	за исключением линейных объектов и входящих в их состав сооружений, расстояние до места допустимого размещения объекта капитального строительства от границы земельного участка, смежной с линией объекта улично-дорожной сети (улица, площадь, проспект, бульвар, шоссе) - 5 м; смежной с линией объекта улично-дорожной сети (проезд, переулок, тупик) - 3 м; смежной с другим земельным участком – 3 м; смежной с землями, находящимися в государственной или	<***>

1	2	3	4	5	6	7	8
						муниципальной собственности (не относящимися к объектам улично-дорожной сети), - 3 м <*>	
12.	Предоставление коммунальных услуг (3.1.1)	размещение зданий и сооружений, обеспечивающих поставку воды, тепла, электричества, газа, отвод канализационных стоков, очистку и уборку объектов недвижимости (котельных, водозаборов, очистных сооружений, насосных станций, водопроводов, линий электропередач, трансформаторных подстанций, газопроводов, линий связи, телефонных станций, канализаций, стоянок, гаражей и мастерских для обслуживания уборочной и аварийной техники, сооружений, необходимых для сбора и плавки снега)	надземных этажей – 3; подземных этажей – 3	не подлежат установлению	не подлежит установлению	за исключением линейных объектов и входящих в их состав сооружений, расстояние до места допустимого размещения объекта капитального строительства от границы земельного участка, смежной с линией объекта улично-дорожной сети (улица, площадь, проспект, бульвар, шоссе) - 5 м; смежной с линией объекта улично-дорожной сети (проезд, переулок, тупик) - 3 м; смежной с другим земельным участком – 3 м; смежной с землями, находящимися в государственной или муниципальной собственности (не относящимися к объектам улично-дорожной сети), - 3 м <*>	<***>
13.	Административные здания организаций, обеспечивающих предоставление коммунальных услуг (3.1.2)	размещение зданий, предназначенных для приема физических и юридических лиц в связи с предоставлением им коммунальных услуг	надземных этажей – 3; подземных этажей – 3	не подлежат установлению	не подлежит установлению	за исключением линейных объектов и входящих в их состав сооружений, расстояние до места допустимого размещения объекта капитального строительства от границы земельного участка, смежной с линией объекта улично-дорожной сети (улица, площадь, проспект, бульвар, шоссе) - 5 м;	<***>

1	2	3	4	5	6	7	8
						<p>смежной с линией объекта улично-дорожной сети (проезд, переулок, тупик) - 3 м; смежной с другим земельным участком – 3 м; смежной с землями, находящимися в государственной или муниципальной собственности (не относящимися к объектам улично-дорожной сети), - 3 м <*></p>	
14.	Служебные гаражи (4.9)	<p>размещение постоянных или временных гаражей, стоянок для хранения служебного автотранспорта, используемого в целях осуществления видов деятельности, предусмотренных видами разрешенного использования с кодами 3.0, 4.0, а также для стоянки и хранения транспортных средств общего пользования, в том числе в депо</p>	<p>для гаражей боксового типа, отдельно стоящих количество этажей – 2, из них этажность – 1; 5 – для подземных стоянок; 5 – для наземных стоянок</p>	не подлежат установлению	90	<p>расстояние до места допустимого размещения объекта капитального строительства от границы земельного участка, смежной с линией объекта улично-дорожной сети (улица, площадь, проспект, бульвар, шоссе) - 5 м; смежной с линией объекта улично-дорожной сети (проезд, переулок, тупик) - 3 м; смежной с другим земельным участком – 3 м; смежной с землями, находящимися в государственной или муниципальной собственности (не относящимися к объектам улично-дорожной сети), - 3 м <*>.</p> <p>Расстояние до стены подземной автостоянки от границы земельного участка, смежной с линией объекта улично-дорожной сети, не нормируется; смежной с другим земельным участком, землями,</p>	<***>

1	2	3	4	5	6	7	8
						находящимися в государственной или муниципальной собственности (не относящимися к объектам улично-дорожной сети), – 1 м	
15.	Заправка транспортных средств (4.9.1.1)	размещение автозаправочных станций; размещение магазинов сопутствующей торговли, зданий для организации общественного питания в качестве объектов дорожного сервиса	количество этажей – 5, из них этажность – 2	не подлежат установлению	не подлежит установлению	расстояние до места допустимого размещения объекта капитального строительства от границы земельного участка, смежной с линией объекта улично-дорожной сети (улица, площадь, проспект, бульвар, шоссе) - 5 м; смежной с линией объекта улично-дорожной сети (проезд, переулок, тупик) - 3 м; смежной с другим земельным участком – 3 м; смежной с землями, находящимися в государственной или муниципальной собственности (не относящимися к объектам улично-дорожной сети), - 3 м <*>	<***>
16.	Автомобильные мойки (4.9.1.3)	размещение автомобильных моек, а также размещение магазинов сопутствующей торговли	количество этажей – 5, из них этажность – 2	не подлежат установлению	не подлежит установлению	расстояние до места допустимого размещения объекта капитального строительства от границы земельного участка, смежной с линией объекта улично-дорожной сети (улица, площадь, проспект, бульвар, шоссе) - 5 м; смежной с линией объекта улично-дорожной сети (проезд, переулок, тупик) - 3 м; смежной с другим земельным участком – 3 м; смежной с	<***>

1	2	3	4	5	6	7	8
						землями, находящимися в государственной или муниципальной собственности (не относящимися к объектам улично-дорожной сети), - 3 м <*>	
17.	Ремонт автомобилей (4.9.1.4)	размещение мастерских, предназначенных для ремонта и обслуживания автомобилей, и прочих объектов дорожного сервиса, а также размещение магазинов сопутствующей торговли	количество этажей – 5, из них этажность – 2	не подлежат установлению	не подлежит установлению	расстояние до места допустимого размещения объекта капитального строительства от границы земельного участка, смежной с линией объекта улично-дорожной сети (улица, площадь, проспект, бульвар, шоссе) - 5 м; смежной с линией объекта улично-дорожной сети (проезд, переулок, тупик) - 3 м; смежной с другим земельным участком – 3 м; смежной с землями, находящимися в государственной или муниципальной собственности (не относящимися к объектам улично-дорожной сети), - 3 м <*>	<***>
18.	Внеуличный транспорт (7.6)	размещение сооружений, необходимых для эксплуатации метрополитена, в том числе наземных путей метрополитена, посадочных станций, межстанционных переходов для пассажиров, электродепо, вентиляционных шахт; размещение наземных сооружений иных видов	не подлежит установлению	не подлежат установлению	не подлежит установлению	не подлежат установлению	<***>

1	2	3	4	5	6	7	8
		внеуличного транспорта (монорельсового транспорта, подвесных канатных дорог, фуникулеров)					
19.	Обеспечение внутреннего правопорядка (8.3)	размещение объектов капитального строительства, необходимых для подготовки и поддержания в готовности органов внутренних дел, Росгвардии и спасательных служб, в которых существует военизированная служба; размещение объектов гражданской обороны, за исключением объектов гражданской обороны, являющихся частями производственных зданий	не подлежит установлению	не подлежат установлению	не подлежит установлению	расстояние до места допустимого размещения объекта капитального строительства от границы земельного участка, смежной с линией объекта улично-дорожной сети (улица, площадь, проспект, бульвар, шоссе) - 5 м; смежной с линией объекта улично-дорожной сети (проезд, переулок, тупик) - 3 м; смежной с другим земельным участком – 3 м; смежной с землями, находящимися в государственной или муниципальной собственности (не относящимися к объектам улично-дорожной сети), - 3 м <*>	<***>
20.	Резервные леса (10.4)	деятельность, связанная с охраной лесов	не подлежит установлению	не подлежат установлению	не подлежит установлению	не подлежат установлению	не подлежат установлению
21.	Гидротехнические сооружения (11.3)	размещение гидротехнических сооружений, необходимых для эксплуатации водохранилищ (плотин, водосбросов, водозаборных, водовыпускных и других гидротехнических сооружений, судопропускных сооружений, рыбозащитных и рыбопропускных сооружений, берегозащитных сооружений)	не подлежит установлению	не подлежат установлению	не подлежит установлению	не подлежат установлению	не подлежат установлению

1	2	3	4	5	6	7	8
Вспомогательные виды разрешенного использования территориальной зоны «ИТ-3. Зона объектов улично-дорожной сети»							
22.	Предоставление коммунальных услуг (3.1.1)	размещение зданий и сооружений, обеспечивающих поставку воды, тепла, электричества, газа, отвод канализационных стоков, очистку и уборку объектов недвижимости (котельных, водозаборов, очистных сооружений, насосных станций, водопроводов, линий электропередач, трансформаторных подстанций, газопроводов, линий связи, телефонных станций, канализаций, стоянок, гаражей и мастерских для обслуживания уборочной и аварийной техники, сооружений, необходимых для сбора и плавки снега)	не подлежит установлению	не подлежат установлению	не подлежит установлению	не подлежат установлению	<***>
23.	Благоустройство территории (12.0.2)	размещение декоративных, технических, планировочных, конструктивных устройств, элементов озеленения, различных видов оборудования и оформления, малых архитектурных форм, некапитальных нестационарных строений и сооружений, информационных щитов и указателей, применяемых как составные части благоустройства территории, общественных туалетов	не подлежит установлению	не подлежат установлению	не подлежит установлению	не подлежат установлению	<***>

<*> 1. При наличии установленных документацией по планировке территории:

красных линий расстояние до места допустимого размещения объекта капитального строительства определяется от красной линии улицы, площади, проспекта, бульвара, шоссе – 5 м; проезда, переулка, тупика – 3 м; для отдельно стоящих гаражей для собственных нужд – не подлежит установлению;

красных линий, установленных вне объектов улично-дорожной сети, в целях строительства (реконструкции) сооружений инженерной инфраструктуры – не подлежит установлению;

линий отступа от красных линий в целях определения мест допустимого размещения объектов капитального строительства (линии регулирования застройки) – соответствует линии регулирования застройки.

2. В случае реконструкции объектов капитального строительства в условиях сложившейся застройки допускается сохранение существующих отступов объекта капитального строительства от границы земельного участка, смежной с линией улично-дорожной сети, смежной с землями государственной или муниципальной собственности.

3. В случае строительства или реконструкции объекта капитального строительства место допустимого размещения данного объекта не может пересекать границы земельного участка и (или) установленные красные линии.

<***> Иные предельные параметры разрешенного строительства, реконструкции объектов капитального строительства, относящиеся ко всем видам разрешенного использования зоны ИТ-3:

1. При размещении зданий, строений и сооружений в данной территориальной зоне должны соблюдаться установленные законодательством нормы пожарной безопасности, обеспечения санитарно-эпидемиологического благополучия населения, нормативные противопожарные и санитарно-эпидемиологические разрывы между зданиями, строениями и сооружениями, в том числе и расположенными на смежных земельных участках, а также технические регламенты, национальные стандарты и правила.

В случае реконструкции объекта капитального строительства, построенного до вступления в силу настоящих Правил, допускается сохранение существующих параметров объекта капитального строительства, если такая реконструкция не приводит к изменению внешних объемно-пространственных характеристик объекта, без дополнительных разрешений и согласований.

2. Минимальные расстояния от зданий, сооружений, коммуникаций, инженерных сетей до деревьев с диаметром кроны до 5 метров и кустарников приведены в таблице 70.

Таблица 70

Сооружение, здание, коммуникация, инженерная сеть	Расстояния до оси растения, м	
	деревя	кустарника
От наружных стен зданий и сооружений	5,0	1,5
От края тротуаров	0,7	0,5
От края проезжей части, улиц, кромок укрепленных полос, обочины дорог и бровок канав	2,0	1,0
От мачт и опор осветительной сети, колонн и эстакад	4,0	-
От подошвы откосов, террас	1,0	0,5
От подошвы и внутренней грани подпорных стенок	3,0	1,0
От подземных сетей:		
газопровода, канализации	1,5	-
теплотрасс	2,0	1,0
водопровода, дренажа	2,0	-
силовых кабелей и кабелей связи	2,0	0,7

Приведенные в таблице 70 нормы относятся к деревьям с диаметром кроны не более 5 метров и должны быть соответственно увеличены для деревьев большего диаметра на расстояние, превышающее диаметр кроны в 5 метров.

До границы смежного земельного участка расстояния по санитарно-бытовым условиям должны быть не менее: от стволов высокорослых деревьев – 4 метров, от стволов среднерослых деревьев – 2 метров, от кустарников – 1 метра.

Глава 14. ЗОНЫ РЕКРЕАЦИОННОГО НАЗНАЧЕНИЯ

Статья 54. Р-1. Зона озелененных территорий общего пользования (городские леса)

Зона выделена для обеспечения правовых условий сохранения и использования существующего природного ландшафта и создания экологически чистой окружающей среды в интересах здоровья населения, сохранения и воспроизводства лесов, обеспечения их рационального использования в соответствии с требованиями федерального законодательства.

Виды разрешенного использования земельных участков и объектов капитального строительства зоны озелененных территорий общего пользования (городские леса) приведены в таблице 71 настоящих Правил.

Таблица 71

№ п/п	Наименование вида разрешенного использования земельного участка (код (числовое обозначение) вида разрешенного использования земельного участка)	Характеристика вида разрешенного использования	Предельные размеры земельных участков и предельные параметры разрешенного строительства, реконструкции объектов капитального строительства				
			Предельное количество этажей зданий, строений, сооружений	Предельные (минимальные и (или) максимальные) размеры земельных участков, в том числе их площадь, кв. м	Максимальный процент застройки в границах земельного участка	Минимальные отступы от границ земельных участков	Иные предельные параметры
1	2	3	4	5	6	7	8
Основные виды разрешенного использования территориальной зоны «Р-1. Зона озелененных территорий общего пользования (городские леса)»							
1.	Деятельность по особой охране и изучению природы (9.0)	сохранение и изучение растительного и животного мира путем создания особо охраняемых природных территорий, в границах которых хозяйственная деятельность, кроме деятельности, связанной с охраной и изучением природы, не допускается (государственные природные заповедники, национальные и природные парки, памятники природы, дендрологические парки, ботанические сады, оранжереи)	не подлежит установлению	не подлежат установлению	не подлежит установлению	не подлежат установлению	не подлежат установлению
2.	Охрана природных территорий (9.1)	сохранение отдельных естественных качеств окружающей природной среды путем ограничения хозяйственной деятельности в данной зоне, в частности: создание и уход за запретными полосами, создание и уход за защитными лесами, в том числе городскими лесами, лесами в	не подлежит установлению	не подлежат установлению	не подлежит установлению	не подлежат установлению	не подлежат установлению

1	2	3	4	5	6	7	8
		лесопарках, и иная хозяйственная деятельность, разрешенная в защитных лесах, соблюдение режима использования природных ресурсов в заказниках, сохранение свойств земель, являющихся особо ценными					
3.	Резервные леса (10.4)	деятельность, связанная с охраной лесов	не подлежит установлению	не подлежат установлению	не подлежит установлению	не подлежат установлению	не подлежат установлению
Условно разрешенные виды использования территориальной зоны «Р-1. Зона озелененных территорий общего пользования (городские леса)»							
4.	Обеспечение деятельности в области гидрометеорологии и смежных с ней областях (3.9.1)	размещение объектов капитального строительства, предназначенных для наблюдений за физическими и химическими процессами, происходящими в окружающей среде, определения ее гидрометеорологических, агрометеорологических и гелиогеофизических характеристик, уровня загрязнения атмосферного воздуха, почв, водных объектов, в том числе по гидробиологическим показателям, и околоземного - космического пространства, зданий и сооружений, используемых в области гидрометеорологии и смежных с ней областях (доплеровские метеорологические радиолокаторы, гидрологические посты и другие)	не подлежит установлению	не подлежат установлению	не подлежит установлению	не подлежат установлению	не подлежат установлению
5.	Благоустройство территории (12.0.2)	размещение декоративных, технических, планировочных, конструктивных устройств, элементов озеленения, различных видов оборудования и оформления, малых архитектурных форм,	не подлежит установлению	не подлежат установлению	не подлежит установлению	не подлежат установлению	не подлежат установлению

1	2	3	4	5	6	7	8
		некапитальных нестационарных строений и сооружений, информационных щитов и указателей, применяемых как составные части благоустройства территории, общественных туалетов					
Вспомогательные виды разрешенного использования территориальной зоны «Р-1. Зона озелененных территорий общего пользования (городские леса)»							
6.	Благоустройство территории (12.0.2)	размещение декоративных, технических, планировочных, конструктивных устройств, элементов озеленения, различных видов оборудования и оформления, малых архитектурных форм, некапитальных нестационарных строений и сооружений, информационных щитов и указателей, применяемых как составные части благоустройства территории, общественных туалетов	не подлежит установлению	не подлежат установлению	не подлежит установлению	не подлежат установлению	не подлежат установлению

Статья 55. Р-2. Зона озелененных территорий общего пользования (лесопарки, сады, скверы, бульвары)

Зона выделена для обеспечения правовых условий сохранения и использования существующего природного ландшафта и создания экологически чистой окружающей среды в интересах здоровья населения посредством устройства парков, скверов, бульваров, садов.

Озелененные территории общего пользования – территории, используемые, создаваемые для рекреации и ориентированные на потребности населения муниципального образования.

Виды разрешенного использования земельных участков и объектов капитального строительства зоны озелененных территорий общего пользования (лесопарки, сады, скверы, бульвары) приведены в таблице 72 настоящих Правил.

Таблица 72

№ п/п	Наименование вида разрешенного использования земельного участка (код (числовое обозначение) вида разрешенного использования земельного участка)	Характеристика вида разрешенного использования	Предельные размеры земельных участков и предельные параметры разрешенного строительства, реконструкции объектов капитального строительства				
			Предельное количество этажей зданий, строений, сооружений	Предельные (минимальные и (или) максимальные) размеры земельных участков, в том числе их площадь, кв. м	Максимальный процент застройки в границах земельного участка	Минимальные отступы от границ земельных участков	Иные предельные параметры
1	2	3	4	5	6	7	8
Основные виды разрешенного использования территориальной зоны «Р-2. Зона озелененных территорий общего пользования (лесопарки, сады, скверы, бульвары)»							
1.	Деятельность по особой охране и изучению природы (9.0)	сохранение и изучение растительного и животного мира путем создания особо охраняемых природных территорий, в границах которых хозяйственная деятельность, кроме деятельности, связанной с охраной и изучением природы, не допускается (государственные природные заповедники, национальные и природные парки, памятники природы, дендрологические парки, ботанические сады, оранжереи)	не подлежит установлению	не подлежат установлению	не подлежит установлению	не подлежат установлению	не подлежат установлению
2.	Охрана природных территорий (9.1)	сохранение отдельных естественных качеств окружающей природной среды	не подлежит установлению	не подлежат установлению	не подлежит установлению	не подлежат установлению	не подлежат установлению

1	2	3	4	5	6	7	8
		<p>путем ограничения хозяйственной деятельности в данной зоне, в частности: создание и уход за запретными полосами, создание и уход за защитными лесами, в том числе городскими лесами, лесами в лесопарках, и иная хозяйственная деятельность, разрешенная в защитных лесах, соблюдение режима использования природных ресурсов в заказниках, сохранение свойств земель, являющихся особо ценными</p>					
3.	Резервные леса (10.4)	деятельность, связанная с охраной лесов	не подлежит установлению	не подлежат установлению	не подлежит установлению	не подлежат установлению	не подлежат установлению
4.	Земельные участки (территории) общего пользования (12.0)	земельные участки общего пользования. Содержание данного вида разрешенного использования включает в себя содержание видов разрешенного использования с кодами 12.0.1–12.0.2	не подлежит установлению	не подлежат установлению	не подлежит установлению	не подлежат установлению	не подлежат установлению
5.	Улично-дорожная сеть (12.0.1)	размещение объектов улично-дорожной сети: автомобильных дорог, трамвайных путей и пешеходных тротуаров в границах населенных пунктов, пешеходных переходов, бульваров, площадей, проездов, велосипедных и	не подлежит установлению	не подлежат установлению	не подлежит установлению	не подлежат установлению	не подлежат установлению

1	2	3	4	5	6	7	8
		объектов велотранспортной и инженерной инфраструктуры; размещение придорожных стоянок (парковок) транспортных средств в границах городских улиц и дорог, за исключением предусмотренных видами разрешенного использования с кодами 2.7.1, 4.9, 7.2.3, а также некапитальных сооружений, предназначенных для охраны транспортных средств					
6.	Благоустройство территории (12.0.2)	размещение декоративных, технических, планировочных, конструктивных устройств, элементов озеленения, различных видов оборудования и оформления, малых архитектурных форм, некапитальных нестационарных строений и сооружений, информационных щитов и указателей, применяемых как составные части благоустройства территории, общественных туалетов	не подлежит установлению	не подлежат установлению	не подлежит установлению	не подлежат установлению	не подлежат установлению
Условно разрешенные виды использования территориальной зоны «Р-2. Зона озелененных территорий общего пользования (лесопарки, сады, скверы, бульвары)»							
7.	Предоставление коммунальных услуг (3.1.1)	размещение зданий и сооружений, обеспечивающих поставку воды, тепла, электричества, газа, отвод	не подлежит установлению	не подлежат установлению	не подлежит установлению	за исключением линейных объектов и входящих в их состав сооружений, расстояние до места допустимого размещения	<***>

1	2	3	4	5	6	7	8
		<p>канализационных стоков, очистку и уборку объектов недвижимости (котельных, водозаборов, очистных сооружений, насосных станций, водопроводов, линий электропередач, трансформаторных подстанций, газопроводов, линий связи, телефонных станций, канализаций, стоянок, гаражей и мастерских для обслуживания уборочной и аварийной техники, сооружений, необходимых для сбора и плавки снега)</p>				<p>объекта капитального строительства от границы земельного участка, смежной с линией объекта улично-дорожной сети (улица, площадь, проспект, бульвар, шоссе) - 5 м; смежной с линией объекта улично-дорожной сети (проезд, переулок, тупик) - 3 м; смежной с другим земельным участком – 3 м; смежной с землями, находящимися в государственной или муниципальной собственности (не относящимися к объектам улично-дорожной сети), - 3 м <*></p>	
8.	<p>Обеспечение деятельности в области гидрометеорологии и смежных с ней областях (3.9.1)</p>	<p>размещение объектов капитального строительства, предназначенных для наблюдений за физическими и химическими процессами, происходящими в окружающей среде, определения ее гидрометеорологических, агрометеорологических и гелиогеофизических характеристик, уровня загрязнения атмосферного воздуха, почв, водных объектов, в том числе по гидробиологическим показателям, и околоземного - космического пространства, зданий и сооружений, используемых в области</p>	<p>не подлежит установлению</p>	<p>не подлежат установлению</p>	<p>не подлежит установлению</p>	<p>расстояние до места допустимого размещения объекта капитального строительства от границы земельного участка, смежной с линией объекта улично-дорожной сети (улица, площадь, проспект, бульвар, шоссе) - 5 м; смежной с линией объекта улично-дорожной сети (проезд, переулок, тупик) - 3 м; смежной с другим земельным участком – 3 м; смежной с землями, находящимися в государственной или муниципальной собственности (не относящимися к объектам улично-дорожной сети), - 3 м <*></p>	<p><***></p>

1	2	3	4	5	6	7	8
		гидрометеорологии и смежных с ней областях (доплеровские метеорологические радиолокаторы, гидрологические посты и другие)					
9.	Обеспечение спортивно-зрелищных мероприятий (5.1.1)	размещение спортивно-зрелищных зданий и сооружений, имеющих специальные места для зрителей от 500 мест (стадионов, дворцов спорта, ледовых дворцов, ипподромов)	количество этажей – 6, из них этажность – 3	не подлежат установлению	не подлежит установлению	расстояние до места допустимого размещения объекта капитального строительства от границы земельного участка, смежной с линией объекта улично-дорожной сети (улица, площадь, проспект, бульвар, шоссе) - 5 м; смежной с линией объекта улично-дорожной сети (проезд, переулок, тупик) - 3 м; смежной с другим земельным участком – 3 м; смежной с землями, находящимися в государственной или муниципальной собственности (не относящимися к объектам улично-дорожной сети), - 3 м <***>	<***>
10.	Обеспечение занятий спортом в помещениях (5.1.2)	размещение спортивных клубов, спортивных залов, бассейнов, физкультурно-оздоровительных комплексов в зданиях и сооружениях	количество этажей – 6, из них этажность – 3	не подлежат установлению	на уровне поверхности земли – 60, ниже отметки земли – 90	расстояние до места допустимого размещения объекта капитального строительства от границы земельного участка, смежной с линией объекта улично-дорожной сети (улица, площадь, проспект, бульвар, шоссе) - 5 м; смежной с линией объекта улично-дорожной сети (проезд,	<***>

1	2	3	4	5	6	7	8
						переулок, тупик) - 3 м; смежной с другим земельным участком – 3 м; смежной с землями, находящимися в государственной или муниципальной собственности (не относящимися к объектам улично-дорожной сети), - 3 м <*>	
11.	Площадки для занятий спортом (5.1.3)	размещение площадок для занятия спортом и физкультурой на открытом воздухе (физкультурные площадки, беговые дорожки, поля для спортивной игры)	не подлежит установлению	не подлежат установлению	не подлежит установлению	не подлежат установлению	<*>
12.	Оборудованные площадки для занятий спортом (5.1.4)	размещение сооружений для занятия спортом и физкультурой на открытом воздухе (теннисные корты, автодромы, мотодромы, трамплины, спортивные стрельбища)	не подлежит установлению	не подлежат установлению	не подлежит установлению	не подлежат установлению	<*>
13.	Спортивные базы (5.1.7)	размещение спортивных баз и лагерей, в которых осуществляется спортивная подготовка длительно проживающих в них лиц	количество этажей – 6, из них этажность – 3	не подлежат установлению	не подлежит установлению	расстояние до места допустимого размещения объекта капитального строительства от границы земельного участка, смежной с линией объекта улично-дорожной сети (улица, площадь, проспект, бульвар, шоссе) - 5 м; смежной с линией объекта улично-дорожной сети (проезд, переулок, тупик) - 3 м; смежной с другим земельным участком –	<*>

1	2	3	4	5	6	7	8
						3 м; смежной с землями, находящимися в государственной или муниципальной собственности (не относящимися к объектам улично-дорожной сети), - 3 м <*>	
14.	Природно-познавательный туризм (5.2)	размещение баз и палаточных лагерей для проведения походов и экскурсий по ознакомлению с природой, пеших и конных прогулок, устройство троп и дорожек, устройство троп и дорожек, размещение щитов с познавательными сведениями об окружающей природной среде; осуществление необходимых природоохранных и природовосстановительных мероприятий	не подлежит установлению	не подлежат установлению	не подлежит установлению	не подлежат установлению	<***>
15.	Связь (6.8)	размещение объектов связи, радиовещания, телевидения, включая воздушные радиорелейные, надземные и подземные кабельные линии связи, линии радификации, антенные поля, усилительные пункты на кабельных линиях связи, инфраструктуру спутниковой связи и телерадиовещания, за исключением объектов связи, размещение которых предусмотрено содержанием	не подлежит установлению	не подлежат установлению	не подлежит установлению	за исключением линейных объектов и входящих в их состав сооружений, расстояние до места допустимого размещения объекта капитального строительства от границы земельного участка, смежной с линией объекта улично-дорожной сети (улица, площадь, проспект, бульвар, шоссе) - 5 м; смежной с линией объекта улично-дорожной сети (проезд, переулок, тупик) - 3 м; смежной с другим земельным участком –	<***>

1	2	3	4	5	6	7	8
		видов разрешенного использования с кодами 3.1.1, 3.2.3				3 м; смежной с землями, находящимися в государственной или муниципальной собственности (не относящимися к объектам улично-дорожной сети), - 3 м <*>	
16.	Обеспечение внутреннего правопорядка (8.3)	размещение объектов капитального строительства, необходимых для подготовки и поддержания в готовности органов внутренних дел, Росгвардии и спасательных служб, в которых существует военизированная служба; размещение объектов гражданской обороны, за исключением объектов гражданской обороны, являющихся частями производственных зданий	не подлежит установлению	не подлежат установлению	не подлежит установлению	расстояние до места допустимого размещения объекта капитального строительства от границы земельного участка, смежной с линией объекта улично-дорожной сети (улица, площадь, проспект, бульвар, шоссе) - 5 м; смежной с линией объекта улично-дорожной сети (проезд, переулок, тупик) - 3 м; смежной с другим земельным участком – 3 м; смежной с землями, находящимися в государственной или муниципальной собственности (не относящимися к объектам улично-дорожной сети), - 3 м <*>	<***>
Вспомогательные виды разрешенного использования территориальной зоны «Р-2. Зона озелененных территорий общего пользования (лесопарки, сады, скверы, бульвары)»							
17.	Предоставление коммунальных услуг (3.1.1)	размещение зданий и сооружений, обеспечивающих поставку воды, тепла, электричества, газа, отвод канализационных стоков, очистку и уборку объектов	не подлежит установлению	не подлежат установлению	не подлежит установлению	не подлежат установлению	<***>

1	2	3	4	5	6	7	8
		<p>недвижимости (котельных, водозаборов, очистных сооружений, насосных станций, водопроводов, линий электропередач, трансформаторных подстанций, газопроводов, линий связи, телефонных станций, канализаций, стоянок, гаражей и мастерских для обслуживания уборочной и аварийной техники, сооружений, необходимых для сбора и плавки снега)</p>					
18.	<p>Благоустройство территории (12.0.2)</p>	<p>размещение декоративных, технических, планировочных, конструктивных устройств, элементов озеленения, различных видов оборудования и оформления, малых архитектурных форм, некапитальных нестационарных строений и сооружений, информационных щитов и указателей, применяемых как составные части благоустройства территории, общественных туалетов</p>	<p>не подлежит установлению</p>	<p>не подлежат установлению</p>	<p>не подлежит установлению</p>	<p>не подлежат установлению</p>	<p><***></p>

<*> 1. При наличии установленных документацией по планировке территории:

красных линий расстояние до места допустимого размещения объекта капитального строительства определяется от красной линии улицы, площади, проспекта, бульвара, шоссе – 5 м; проезда, переулка, тупика – 3 м; для отдельно стоящих гаражей для собственных нужд – не подлежит установлению;

красных линий, установленных вне объектов улично-дорожной сети, в целях строительства (реконструкции) сооружений инженерной инфраструктуры – не подлежит установлению;

линий отступа от красных линий в целях определения мест допустимого размещения объектов капитального строительства (линии регулирования застройки) – соответствует линии регулирования застройки.

2. В случае реконструкции объектов капитального строительства в условиях сложившейся застройки допускается сохранение существующих отступов объекта капитального строительства от границы земельного участка, смежной с линией улично-дорожной сети, смежной с землями государственной или муниципальной собственности.

3. В случае строительства или реконструкции объекта капитального строительства место допустимого размещения данного объекта не может пересекать границы земельного участка и (или) установленные красные линии.

<***> Иные предельные параметры разрешенного строительства, реконструкции объектов капитального строительства, относящиеся ко всем видам разрешенного использования зоны Р-2:

1. При размещении зданий, строений и сооружений в данной территориальной зоне должны соблюдаться установленные законодательством нормы пожарной безопасности, обеспечения санитарно-эпидемиологического благополучия населения, нормативные противопожарные и санитарно-эпидемиологические разрывы между зданиями, строениями и сооружениями, в том числе и расположенными на смежных земельных участках, а также технические регламенты, национальные стандарты и правила.

В случае реконструкции объекта капитального строительства, построенного до вступления в силу настоящих Правил, допускается сохранение существующих параметров объекта капитального строительства, если такая реконструкция не приводит к изменению внешних объемно-пространственных характеристик объекта, без дополнительных разрешений и согласований.

2. На территории лесопарка возможно размещение и строительство зданий и сооружений для обслуживания посетителей и эксплуатации лесопарка в границах зон размещения капитальных объектов парковой инфраструктуры, общая площадь застройки которых не должна превышать 7 процентов площади лесопарка, площадь, занятая в лесопарке аллеями,

дорожками и площадями – не более 28 процентов, территория зеленых насаждений и водоемов в парке должна составлять не менее 65 процентов.

3. Максимальная высота зданий, строений, сооружений – не выше крон деревьев в радиусе 25 метров от места размещения здания, строения, сооружения, высота аттракционов не нормируется.

Статья 56. Р-3. Зона озелененных территорий специального назначения

Зона выделена для обеспечения правовых условий сохранения и использования существующего природного ландшафта и создания экологически чистой окружающей среды в интересах здоровья населения и включает в себя территории с насаждениями, выполняющими функции защиты территорий от оползневых явлений, от предприятий, имеющих негативное влияние на окружающую среду, и для защиты почв от деградации.

Виды разрешенного использования земельных участков и объектов капитального строительства зоны озелененных территорий специального назначения приведены в таблице 73 настоящих Правил.

Таблица 73

№ п/п	Наименование вида разрешенного использования земельного участка (код (числовое обозначение) вида разрешенного использования земельного участка)	Характеристика вида разрешенного использования	Предельные размеры земельных участков и предельные параметры разрешенного строительства, реконструкции объектов капитального строительства				
			Предельное количество этажей зданий, строений, сооружений	Предельные (минимальные и (или) максимальные) размеры земельных участков, в том числе их площадь, кв. м	Максимальный процент застройки в границах земельного участка	Минимальные отступы от границ земельных участков	Иные предельные параметры
1	2	3	4	5	6	7	8
Основные виды разрешенного использования территориальной зоны «Р-3. Зона озелененных территорий специального назначения»							
1.	Деятельность по особой охране и изучению природы (9.0)	сохранение и изучение растительного и животного мира путем создания особо охраняемых природных территорий, в границах которых хозяйственная деятельность, кроме деятельности, связанной с охраной и изучением природы, не допускается (государственные природные заповедники, национальные и природные парки, памятники природы, дендрологические парки, ботанические сады, оранжереи)	не подлежит установлению	не подлежат установлению	не подлежит установлению	не подлежат установлению	не подлежат установлению
2.	Охрана природных территорий (9.1)	сохранение отдельных естественных качеств окружающей природной среды путем ограничения хозяйственной деятельности в данной зоне, в частности: создание и уход за	не подлежит установлению	не подлежат установлению	не подлежит установлению	не подлежат установлению	не подлежат установлению

1	2	3	4	5	6	7	8
		запретными полосами, создание и уход за защитными лесами, в том числе городскими лесами, лесами в лесопарках, и иная хозяйственная деятельность, разрешенная в защитных лесах, соблюдение режима использования природных ресурсов в заказниках, сохранение свойств земель, являющихся особо ценными					
3.	Резервные леса (10.4)	деятельность, связанная с охраной лесов	не подлежит установлению	не подлежат установлению	не подлежит установлению	не подлежат установлению	не подлежат установлению
Условно разрешенные виды использования территориальной зоны «Р-3. Зона озелененных территорий специального назначения»							
4.	Обеспечение деятельности в области гидрометеорологии и смежных с ней областях (3.9.1)	размещение объектов капитального строительства, предназначенных для наблюдений за физическими и химическими процессами, происходящими в окружающей среде, определения ее гидрометеорологических, агрометеорологических и гелиогеофизических характеристик, уровня загрязнения атмосферного воздуха, почв, водных объектов, в том числе по гидробиологическим показателям, и околоземного - космического пространства, зданий и сооружений, используемых в области гидрометеорологии и смежных с ней областях (доплеровские метеорологические радиолокаторы, гидрологические посты и другие)	не подлежит установлению	не подлежат установлению	не подлежит установлению	не подлежат установлению	не подлежат установлению

1	2	3	4	5	6	7	8
5.	Благоустройство территории (12.0.2)	размещение декоративных, технических, планировочных, конструктивных устройств, элементов озеленения, различных видов оборудования и оформления, малых архитектурных форм, некапитальных нестационарных строений и сооружений, информационных щитов и указателей, применяемых как составные части благоустройства территории, общественных туалетов	не подлежит установлению	не подлежат установлению	не подлежит установлению	не подлежат установлению	не подлежат установлению
Вспомогательные виды разрешенного использования территориальной зоны «Р-3. Зона озелененных территорий специального назначения»							
6.	Благоустройство территории (12.0.2)	размещение декоративных, технических, планировочных, конструктивных устройств, элементов озеленения, различных видов оборудования и оформления, малых архитектурных форм, некапитальных нестационарных строений и сооружений, информационных щитов и указателей, применяемых как составные части благоустройства территории, общественных туалетов	не подлежит установлению	не подлежат установлению	не подлежит установлению	не подлежат установлению	не подлежат установлению

Статья 57. Р-4. Иные рекреационные зоны

Зона предназначена для сохранения историко-градостроительной или природной среды объектов культурного наследия, в том числе памятников археологии.

Виды разрешенного использования земельных участков и объектов капитального строительства иных рекреационных зон приведены в таблице 74 настоящих Правил.

Таблица 74

№ п/п	Наименование вида разрешенного использования земельного участка (код (числовое обозначение) вида разрешенного использования земельного участка)	Характеристика вида разрешенного использования	Предельные размеры земельных участков и предельные параметры разрешенного строительства, реконструкции объектов капитального строительства				
			Предельное количество этажей зданий, строений, сооружений	Предельные (минимальные и (или) максимальные) размеры земельных участков, в том числе их площадь, кв. м	Максимальный процент застройки в границах земельного участка	Минимальные отступы от границ земельных участков	Иные показатели
1	2	3	4	5	6	7	8
Основные виды разрешенного использования территориальной зоны «Р-4. Иные рекреационные зоны»							
1.	Деятельность по особой охране и изучению природы (9.0)	сохранение и изучение растительного и животного мира путем создания особо охраняемых природных территорий, в границах которых хозяйственная деятельность, кроме деятельности, связанной с охраной и изучением природы, не допускается (государственные природные заповедники, национальные и природные парки, памятники природы, дендрологические парки, ботанические сады, оранжереи)	не подлежит установлению	не подлежат установлению	не подлежит установлению	не подлежат установлению	не подлежат установлению
2.	Охрана природных территорий (9.1)	сохранение отдельных естественных качеств окружающей природной среды путем ограничения	не подлежит установлению	не подлежат установлению	не подлежит установлению	не подлежат установлению	не подлежат установлению

1	2	3	4	5	6	7	8
		хозяйственной деятельности в данной зоне, в частности: создание и уход за запретными полосами, создание и уход за защитными лесами, в том числе городскими лесами, лесами в лесопарках, и иная хозяйственная деятельность, разрешенная в защитных лесах, соблюдение режима использования природных ресурсов в заказниках, сохранение свойств земель, являющихся особо ценными					
3.	Историко-культурная деятельность (9.3)	сохранение и изучение объектов культурного наследия народов Российской Федерации (памятников истории и культуры), в том числе: объектов археологического наследия, достопримечательных мест, мест бытования исторических промыслов, производств и ремесел, недействующих военных и гражданских захоронений, объектов культурного наследия, хозяйственная деятельность, являющаяся историческим промыслом или ремеслом, а также хозяйственная деятельность, обеспечивающая познавательный туризм	не подлежит установлению	не подлежат установлению	не подлежит установлению	не подлежат установлению	не подлежат установлению
4.	Резервные леса (10.4)	деятельность, связанная с охраной лесов	не подлежит установлению	не подлежат установлению	не подлежит установлению	не подлежат установлению	не подлежат установлению

1	2	3	4	5	6	7	8
Условно разрешенные виды использования территориальной зоны «Р-4. Другие рекреационные зоны»							
5.	Предоставление коммунальных услуг (3.1.1)	размещение зданий и сооружений, обеспечивающих поставку воды, тепла, электричества, газа, отвод канализационных стоков, очистку и уборку объектов недвижимости (котельных, водозаборов, очистных сооружений, насосных станций, водопроводов, линий электропередач, трансформаторных подстанций, газопроводов, линий связи, телефонных станций, канализаций, стоянок, гаражей и мастерских для обслуживания уборочной и аварийной техники, сооружений, необходимых для сбора и плавки снега)	количество этажей – 5, из них этажность – 2	не подлежат установлению	не подлежит установлению	за исключением линейных объектов и входящих в их состав сооружений, расстояние до места допустимого размещения объекта капитального строительства от границы земельного участка, смежной с линией объекта улично-дорожной сети (улица, площадь, проспект, бульвар, шоссе) - 5 м; смежной с линией объекта улично-дорожной сети (проезд, переулок, тупик) - 3 м; смежной с другим земельным участком – 3 м; смежной с землями, находящимися в государственной или муниципальной собственности (не относящимися к объектам улично-дорожной сети), - 3 м <*>	<***>
6.	Обеспечение деятельности в области гидрометеорологии и смежных с ней областях (3.9.1)	размещение объектов капитального строительства, предназначенных для наблюдений за физическими и химическими процессами, происходящими в окружающей среде, определения ее гидрометеорологических, агрометеорологических и гелиогеофизических характеристик, уровня загрязнения атмосферного воздуха, почв, водных объектов,	не подлежит установлению	не подлежат установлению	не подлежит установлению	расстояние до места допустимого размещения объекта капитального строительства от границы земельного участка, смежной с линией объекта улично-дорожной сети (улица, площадь, проспект, бульвар, шоссе) - 5 м; смежной с линией объекта улично-дорожной сети (проезд, переулок, тупик) - 3 м; смежной с другим земельным участком – 3 м; смежной с	<***>

1	2	3	4	5	6	7	8
		в том числе по гидробиологическим показателям, и околоземного - космического пространства, зданий и сооружений, используемых в области гидрометеорологии и смежных с ней областях (доплеровские метеорологические радиолокаторы, гидрологические посты и другие)				землями, находящимися в государственной или муниципальной собственности (не относящимися к объектам улично-дорожной сети), - 3 м <*>	
7.	Обеспечение внутреннего правопорядка (8.3)	размещение объектов капитального строительства, необходимых для подготовки и поддержания в готовности органов внутренних дел, Росгвардии и спасательных служб, в которых существует военизированная служба; размещение объектов гражданской обороны, за исключением объектов гражданской обороны, являющихся частями производственных зданий	количество этажей – 5, из них этажность – 2	не подлежат установлению	на уровне поверхности земли – 60, ниже отметки земли – 90	расстояние до места допустимого размещения объекта капитального строительства от границы земельного участка, смежной с линией объекта улично-дорожной сети (улица, площадь, проспект, бульвар, шоссе) - 5 м; смежной с линией объекта улично-дорожной сети (проезд, переулок, тупик) - 3 м; смежной с другим земельным участком – 3 м; смежной с землями, находящимися в государственной или муниципальной собственности (не относящимися к объектам улично-дорожной сети), - 3 м <*>	<***>
8.	Земельные участки (территории) общего пользования (12.0)	земельные участки общего пользования. Содержание данного вида разрешенного использования включает в себя	не подлежит установлению	не подлежат установлению	не подлежит установлению	не подлежат установлению	<***>

1	2	3	4	5	6	7	8
		содержание видов разрешенного использования с кодами 12.0.1–12.0.2					
9.	Улично-дорожная сеть (12.0.1)	размещение объектов улично-дорожной сети: автомобильных дорог, трамвайных путей и пешеходных тротуаров в границах населенных пунктов, пешеходных переходов, бульваров, площадей, проездов, велодорожек и объектов велотранспортной и инженерной инфраструктуры; размещение придорожных стоянок (парковок) транспортных средств в границах городских улиц и дорог, за исключением предусмотренных видами разрешенного использования с кодами 2.7.1, 4.9, 7.2.3, а также некапитальных сооружений, предназначенных для охраны транспортных средств	не подлежит установлению	не подлежат установлению	не подлежит установлению	не подлежат установлению	<***>
10.	Благоустройство территории (12.0.2)	размещение декоративных, технических, планировочных, конструктивных устройств, элементов озеленения, различных видов оборудования и оформления, малых архитектурных форм, некапитальных нестационарных строений и сооружений, информационных щитов и указателей, применяемых как	не подлежит установлению	не подлежат установлению	не подлежит установлению	не подлежат установлению	<***>

1	2	3	4	5	6	7	8
		составные части благоустройства территории, общественных туалетов					
Вспомогательные виды разрешенного использования территориальной зоны «Р-4. Иные рекреационные зоны»							
11.	Благоустройство территории (12.0.2)	размещение декоративных, технических, планировочных, конструктивных устройств, элементов озеленения, различных видов оборудования и оформления, малых архитектурных форм, некапитальных нестационарных строений и сооружений, информационных щитов и указателей, применяемых как составные части благоустройства территории, общественных туалетов	не подлежит установлению	не подлежат установлению	не подлежит установлению	не подлежат установлению	<***>

<*> 1. При наличии установленных документацией по планировке территории:

красных линий расстояние до места допустимого размещения объекта капитального строительства определяется от красной линии улицы, площади, проспекта, бульвара, шоссе – 5 м; проезда, переулка, тупика – 3 м; для отдельно стоящих гаражей для собственных нужд – не подлежит установлению;

красных линий, установленных вне объектов улично-дорожной сети, в целях строительства (реконструкции) сооружений инженерной инфраструктуры – не подлежит установлению;

линий отступа от красных линий в целях определения мест допустимого размещения объектов капитального строительства (линии регулирования застройки) – соответствует линии регулирования застройки.

2. В случае реконструкции объектов капитального строительства в условиях сложившейся застройки допускается сохранение существующих отступов объекта капитального строительства от границы земельного участка, смежной с линией улично-дорожной сети, смежной с землями государственной или муниципальной собственности.

3. В случае строительства или реконструкции объекта капитального строительства место допустимого размещения данного объекта не может пересекать границы земельного участка и (или) установленные красные линии.

<***> Иные предельные параметры разрешенного строительства, реконструкции объектов капитального строительства, относящиеся ко всем видам разрешенного использования зоны Р-4:

1. При размещении зданий, строений и сооружений в данной территориальной зоне должны соблюдаться установленные законодательством нормы пожарной безопасности, обеспечения санитарно-эпидемиологического благополучия населения, нормативные противопожарные и санитарно-эпидемиологические разрывы между зданиями, строениями и сооружениями, в том числе и расположенными на смежных земельных участках, а также технические регламенты, национальные стандарты и правила.

В случае реконструкции объекта капитального строительства, построенного до вступления в силу настоящих Правил, допускается сохранение существующих параметров объекта капитального строительства, если такая реконструкция не приводит к изменению внешних объемно-пространственных характеристик объекта, без дополнительных разрешений и согласований.

2. На территории лесопарка возможно размещение и строительство зданий и сооружений для обслуживания посетителей и эксплуатации лесопарка в границах зон размещения капитальных объектов парковой инфраструктуры, общая площадь застройки которых не должна превышать

7 процентов площади лесопарка, площадь, занятая в лесопарке аллеями, дорожками и площадями – не более 28 процентов, территория зеленых насаждений и водоемов в парке должна составлять не менее 65 процентов.

3. Максимальная высота зданий, строений, сооружений – не выше крон деревьев в радиусе 25 метров от места размещения здания, строения, сооружения, высота аттракционов не нормируется.

Глава 15. ЗОНЫ РЕЖИМНЫХ ТЕРРИТОРИЙ

Статья 58. РО. Зона режимных территорий

Зона предназначена для размещения учреждений, объектов, в отношении которых устанавливается особый режим использования.

Виды разрешенного использования земельных участков и объектов капитального строительства зоны режимных территорий приведены в таблице 75 настоящих Правил.

Таблица 75

№ п/п	Наименование вида разрешенного использования земельного участка (код (числовое обозначение) вида разрешенного использования земельного участка)	Характеристика вида разрешенного использования	Предельные размеры земельных участков и предельные параметры разрешенного строительства, реконструкции объектов капитального строительства				
			Предельное количество этажей зданий, строений, сооружений	Предельные (минимальные и (или) максимальные) размеры земельных участков, в том числе их площадь, кв. м	Максимальный процент застройки в границах земельного участка	Минимальные отступы от границ земельных участков	Иные предельные параметры
1	2	3	4	5	6	7	8
Основные виды разрешенного использования территориальной зоны «РО. Зона режимных территорий»							
1.	Стоянка транспортных средств (4.9.2)	Размещение стоянок (парковок) легковых автомобилей и других мототранспортных средств, в том числе мотоциклов, мотороллеров, мотоколясок, мопедов, скутеров, за исключением встроенных, пристроенных и встроенно-пристроенных стоянок	не подлежит установлению	не подлежат установлению	не подлежит установлению	не подлежат установлению	<***>
2.	Обеспечение обороны и безопасности (8.0)	размещение объектов капитального строительства, необходимых для подготовки и поддержания в боевой готовности Вооруженных Сил Российской Федерации, других войск, воинских формирований и органов управлений ими (размещение	не подлежит установлению	не подлежат установлению	не подлежит установлению	расстояние до места допустимого размещения объекта капитального строительства от границы земельного участка, смежной с линией объекта улично-дорожной сети (улица, площадь, проспект, бульвар, шоссе) - 5 м; смежной с линией объекта	<***>

1	2	3	4	5	6	7	8
		<p>военных организаций, внутренних войск, учреждений и других объектов, дислокация войск и сил флота), проведение воинских учений и других мероприятий, направленных на обеспечение боевой готовности воинских частей; размещение зданий военных училищ, военных институтов, военных университетов, военных академий; размещение объектов, обеспечивающих осуществление таможенной деятельности</p>				<p>улично-дорожной сети (проезд, переулок, тупик) - 3 м; смежной с другим земельным участком – 3 м; смежной с землями, находящимися в государственной или муниципальной собственности (не относящимися к объектам улично-дорожной сети), - 3 м <*></p>	
3.	Обеспечение вооруженных сил (8.1)	<p>размещение объектов капитального строительства, предназначенных для разработки, испытания, производства ремонта или уничтожения вооружения, техники военного назначения и боеприпасов; обустройство земельных участков в качестве испытательных полигонов, мест уничтожения вооружения и захоронения отходов, возникающих в связи с использованием, производством, ремонтом или уничтожением вооружений или боеприпасов;</p>	не подлежит установлению	не подлежат установлению	не подлежит установлению	<p>расстояние до места допустимого размещения объекта капитального строительства от границы земельного участка, смежной с линией объекта улично-дорожной сети (улица, площадь, проспект, бульвар, шоссе) - 5 м; смежной с линией объекта улично-дорожной сети (проезд, переулок, тупик) - 3 м; смежной с другим земельным участком – 3 м; смежной с землями, находящимися в государственной или муниципальной собственности (не относящимися к объектам улично-дорожной сети), - 3 м <*></p>	<***>

1	2	3	4	5	6	7	8
		<p>размещение объектов капитального строительства, необходимых для создания и хранения запасов материальных ценностей в государственном и мобилизационном резервах (хранилища, склады и другие объекты);</p> <p>размещение объектов, для обеспечения безопасности которых были созданы закрытые административно-территориальные образования</p>					
4.	Обеспечение внутреннего правопорядка (8.3)	<p>Размещение объектов капитального строительства, необходимых для подготовки и поддержания в готовности органов внутренних дел, Росгвардии и спасательных служб, в которых существует военизированная служба;</p> <p>размещение объектов гражданской обороны, за исключением объектов гражданской обороны, являющихся частями производственных зданий</p>	не подлежит установлению	не подлежат установлению	не подлежит установлению	<p>расстояние до места допустимого размещения объекта капитального строительства от границы земельного участка, смежной с линией объекта улично-дорожной сети (улица, площадь, проспект, бульвар, шоссе) - 5 м;</p> <p>смежной с линией объекта улично-дорожной сети (проезд, переулок, тупик) - 3 м; смежной с другим земельным участком – 3 м; смежной с землями, находящимися в государственной или муниципальной собственности (не относящимися к объектам улично-дорожной сети), - 3 м</p> <p><*></p>	<***>

1	2	3	4	5	6	7	8
5.	Обеспечение деятельности по исполнению наказаний (8.4)	размещение объектов капитального строительства для создания мест лишения свободы (следственные изоляторы, тюрьмы, поселения)	не подлежит установлению	не подлежат установлению	не подлежит установлению	расстояние до места допустимого размещения объекта капитального строительства от границы земельного участка, смежной с линией объекта улично-дорожной сети (улица, площадь, проспект, бульвар, шоссе) - 5 м; смежной с линией объекта улично-дорожной сети (проезд, переулок, тупик) - 3 м; смежной с другим земельным участком – 3 м; смежной с землями, находящимися в государственной или муниципальной собственности (не относящимися к объектам улично-дорожной сети), - 3 м <*>	<***>
Условно разрешенные виды использования территориальной зоны «РО. Зона режимных территорий»							
6.	Коммунальное обслуживание (3.1)	размещение зданий и сооружений в целях обеспечения физических и юридических лиц коммунальными услугами. Содержание данного вида разрешенного использования включает в себя содержание видов разрешенного использования с кодами 3.1.1–3.1.2	не подлежит установлению	не подлежат установлению	не подлежит установлению	за исключением линейных объектов и входящих в их состав сооружений, расстояние до места допустимого размещения объекта капитального строительства от границы земельного участка, смежной с линией объекта улично-дорожной сети (улица, площадь, проспект, бульвар, шоссе) - 5 м; смежной с линией объекта улично-дорожной сети (проезд, переулок, тупик) - 3 м; смежной с другим земельным участком – 3 м; смежной с землями,	<***>

1	2	3	4	5	6	7	8
						находящимися в государственной или муниципальной собственности (не относящимися к объектам улично-дорожной сети), - 3 м <*>	
7.	Предоставление коммунальных услуг (3.1.1)	размещение зданий и сооружений, обеспечивающих поставку воды, тепла, электричества, газа, отвод канализационных стоков, очистку и уборку объектов недвижимости (котельных, водозаборов, очистных сооружений, насосных станций, водопроводов, линий электропередач, трансформаторных подстанций, газопроводов, линий связи, телефонных станций, канализаций, стоянок, гаражей и мастерских для обслуживания уборочной и аварийной техники, сооружений, необходимых для сбора и плавки снега)	не подлежит установлению	не подлежат установлению	не подлежит установлению	за исключением линейных объектов и входящих в их состав сооружений, расстояние до места допустимого размещения объекта капитального строительства от границы земельного участка, смежной с линией объекта улично-дорожной сети (улица, площадь, проспект, бульвар, шоссе) - 5 м; смежной с линией объекта улично-дорожной сети (проезд, переулок, тупик) - 3 м; смежной с другим земельным участком – 3 м; смежной с землями, находящимися в государственной или муниципальной собственности (не относящимися к объектам улично-дорожной сети), - 3 м <*>	<***>
8.	Административные здания организаций, обеспечивающих предоставление коммунальных услуг (3.1.2)	размещение зданий, предназначенных для приема физических и юридических лиц в связи с предоставлением им коммунальных услуг	не подлежит установлению	не подлежат установлению	не подлежит установлению	за исключением линейных объектов и входящих в их состав сооружений, расстояние до места допустимого размещения объекта капитального строительства от границы земельного участка, смежной с	<***>

1	2	3	4	5	6	7	8
						<p>линией объекта улично-дорожной сети (улица, площадь, проспект, бульвар, шоссе) - 5 м; смежной с линией объекта улично-дорожной сети (проезд, переулок, тупик) - 3 м; смежной с другим земельным участком – 3 м; смежной с землями, находящимися в государственной или муниципальной собственности (не относящимися к объектам улично-дорожной сети), - 3 м <*></p>	
9.	Религиозное использование (3.7)	размещение зданий и сооружений религиозного использования. Содержание данного вида разрешенного использования включает в себя содержание видов разрешенного использования с кодами 3.7.1–3.7.2	не подлежит установлению	не подлежат установлению	60	<p>расстояние до места допустимого размещения объекта капитального строительства от границы земельного участка, смежной с линией объекта улично-дорожной сети (улица, площадь, проспект, бульвар, шоссе) - 5 м; смежной с линией объекта улично-дорожной сети (проезд, переулок, тупик) - 3 м; смежной с другим земельным участком – 3 м; смежной с землями, находящимися в государственной или муниципальной собственности (не относящимися к объектам улично-дорожной сети), - 3 м <*></p>	<***>

1	2	3	4	5	6	7	8
10.	Осуществление религиозных обрядов (3.7.1)	размещение зданий и сооружений, предназначенных для совершения религиозных обрядов и церемоний (в том числе церкви, соборы, храмы, часовни, мечети, молельные дома, синагоги)	не подлежит установлению	не подлежат установлению	60	расстояние до места допустимого размещения объекта капитального строительства от границы земельного участка, смежной с линией объекта улично-дорожной сети (улица, площадь, проспект, бульвар, шоссе) - 5 м; смежной с линией объекта улично-дорожной сети (проезд, переулок, тупик) - 3 м; смежной с другим земельным участком – 3 м; смежной с землями, находящимися в государственной или муниципальной собственности (не относящимися к объектам улично-дорожной сети), - 3 м <*>	<***>
11.	Религиозное управление и образование (3.7.2)	размещение зданий, предназначенных для постоянного местонахождения духовных лиц, паломников и послушников в связи с осуществлением ими религиозной службы, а также для осуществления благотворительной и религиозной образовательной деятельности (монастыри, скиты, дома священнослужителей, воскресные и религиозные школы, семинарии, духовные училища)	не подлежит установлению	не подлежат установлению	60	расстояние до места допустимого размещения объекта капитального строительства от границы земельного участка, смежной с линией объекта улично-дорожной сети (улица, площадь, проспект, бульвар, шоссе) - 5 м; смежной с линией объекта улично-дорожной сети (проезд, переулок, тупик) - 3 м; смежной с другим земельным участком – 3 м; смежной с землями, находящимися в государственной или муниципальной собственности (не относящимися к объектам	<***>

1	2	3	4	5	6	7	8
						улично-дорожной сети), - 3 м <*>	
12.	Деловое управление (4.1)	размещение объектов капитального строительства с целью: размещения объектов управленческой деятельности, не связанной с государственным или муниципальным управлением и оказанием услуг, а также с целью обеспечения совершения сделок, не требующих передачи товара в момент их совершения между организациями, в том числе биржевая деятельность (за исключением банковской и страховой деятельности)	количество этажей – 6, из них этажность – 3	не подлежат установлению	60	расстояние до места допустимого размещения объекта капитального строительства от границы земельного участка, смежной с линией объекта улично-дорожной сети (улица, площадь, проспект, бульвар, шоссе) - 5 м; смежной с линией объекта улично-дорожной сети (проезд, переулок, тупик) - 3 м; смежной с другим земельным участком – 3 м; смежной с землями, находящимися в государственной или муниципальной собственности (не относящимися к объектам улично-дорожной сети), - 3 м <*>	<***>
13.	Общественное питание (4.6)	размещение объектов капитального строительства в целях устройства мест общественного питания (рестораны, кафе, столовые, закусочные, бары)	количество этажей – 6, из них этажность – 3	не подлежат установлению	60	расстояние до места допустимого размещения объекта капитального строительства от границы земельного участка, смежной с линией объекта улично-дорожной сети (улица, площадь, проспект, бульвар, шоссе) - 5 м; смежной с линией объекта улично-дорожной сети (проезд, переулок, тупик) - 3 м; смежной с другим земельным участком – 3 м; смежной с землями, находящимися в	<***>

1	2	3	4	5	6	7	8
						государственной или муниципальной собственности (не относящимися к объектам улично-дорожной сети), - 3 м <*>	
14.	Связь (6.8)	размещение объектов связи, радиовещания, телевидения, включая воздушные радиорелейные, надземные и подземные кабельные линии связи, линии радиофикации, антенные поля, усилительные пункты на кабельных линиях связи, инфраструктуру спутниковой связи и телерадиовещания, за исключением объектов связи, размещение которых предусмотрено содержанием видов разрешенного использования с кодами 3.1.1, 3.2.3	не подлежит установлению	не подлежат установлению	не подлежит установлению	за исключением линейных объектов и входящих в их состав сооружений, расстояние до места допустимого размещения объекта капитального строительства от границы земельного участка, смежной с линией объекта улично-дорожной сети (улица, площадь, проспект, бульвар, шоссе) - 5 м; смежной с линией объекта улично-дорожной сети (проезд, переулок, тупик) - 3 м; смежной с другим земельным участком – 3 м; смежной с землями, находящимися в государственной или муниципальной собственности (не относящимися к объектам улично-дорожной сети), - 3 м <*>	<***>
15.	Резервные леса (10.4)	деятельность, связанная с охраной лесов	не подлежит установлению	не подлежат установлению	не подлежит установлению	не подлежат установлению	не подлежат установлению
16.	Благоустройство территории (12.0.2)	размещение декоративных, технических, планировочных, конструктивных устройств, элементов озеленения, различных видов оборудования и оформления,	не подлежит установлению	не подлежат установлению	не подлежит установлению	не подлежат установлению	не подлежат установлению

1	2	3	4	5	6	7	8
		малых архитектурных форм, некапитальных нестационарных строений и сооружений, информационных щитов и указателей, применяемых как составные части благоустройства территории, общественных туалетов					
Вспомогательные виды разрешенного использования территориальной зоны «РО. Зона режимных территорий»							
17.	Предоставление коммунальных услуг (3.1.1)	размещение зданий и сооружений, обеспечивающих поставку воды, тепла, электричества, газа, отвод канализационных стоков, очистку и уборку объектов недвижимости (котельных, водозаборов, очистных сооружений, насосных станций, водопроводов, линий электропередач, трансформаторных подстанций, газопроводов, линий связи, телефонных станций, канализаций, стоянок, гаражей и мастерских для обслуживания уборочной и аварийной техники, сооружений, необходимых для сбора и плавки снега)	не подлежит установлению	не подлежат установлению	не подлежит установлению	не подлежат установлению	<***>
18.	Благоустройство территории (12.0.2)	размещение декоративных, технических, планировочных,	не подлежит установлению	не подлежат установлению	не подлежит установлению	не подлежат установлению	<***>

1	2	3	4	5	6	7	8
		конструктивных устройств, элементов озеленения, различных видов оборудования и оформления, малых архитектурных форм, некапитальных нестационарных строений и сооружений, информационных щитов и указателей, применяемых как составные части благоустройства территории, общественных туалетов					

<*> 1. При наличии установленных документацией по планировке территории:

красных линий расстояние до места допустимого размещения объекта капитального строительства определяется от красной линии улицы, площади, проспекта, бульвара, шоссе – 5 м; проезда, переулка, тупика – 3 м; для отдельно стоящих гаражей для собственных нужд – не подлежит установлению;

красных линий, установленных вне объектов улично-дорожной сети, в целях строительства (реконструкции) сооружений инженерной инфраструктуры – не подлежит установлению;

линий отступа от красных линий в целях определения мест допустимого размещения объектов капитального строительства (линии регулирования застройки) – соответствует линии регулирования застройки.

2. В случае реконструкции объектов капитального строительства в условиях сложившейся застройки допускается сохранение существующих отступов объекта капитального строительства от границы земельного участка, смежной с линией улично-дорожной сети, смежной с землями государственной или муниципальной собственности.

3. В случае строительства или реконструкции объекта капитального строительства место допустимого размещения данного объекта не может пересекать границы земельного участка и (или) установленные красные линии.

<***> Иные предельные параметры разрешенного строительства, реконструкции объектов капитального строительства, относящиеся ко всем видам разрешенного использования зоны РО:

При размещении зданий, строений и сооружений в данной территориальной зоне должны соблюдаться установленные законодательством нормы пожарной безопасности, обеспечения санитарно-эпидемиологического благополучия населения, нормативные противопожарные и санитарно-эпидемиологические разрывы между зданиями, строениями и сооружениями, в том числе и расположенными на смежных земельных участках, а также технические регламенты, национальные стандарты и правила.

В случае реконструкции объекта капитального строительства, построенного до вступления в силу настоящих Правил, допускается сохранение существующих параметров объекта капитального строительства, если такая реконструкция не приводит к изменению внешних объемно-пространственных характеристик объекта, без дополнительных разрешений и согласований.

Глава 16. ЗОНЫ СПЕЦИАЛЬНОГО НАЗНАЧЕНИЯ

Статья 59. СП-1. Зоны специального назначения

Зона предназначена для обеспечения правовых условий использования территорий, предназначенных для размещения объектов водоснабжения и водоотведения, очистных сооружений, а также объектов, обеспечивающих эксплуатацию и функционирование данных сооружений.

Виды разрешенного использования земельных участков и объектов капитального строительства зоны специального назначения приведены в таблице 76 настоящих Правил.

Таблица 76

№ п/п	Наименование вида разрешенного использования земельного участка (код (числовое обозначение) вида разрешенного использования земельного участка)	Характеристика вида разрешенного использования	Предельные размеры земельных участков и предельные параметры разрешенного строительства, реконструкции объектов капитального строительства				
			Предельное количество этажей зданий, строений, сооружений	Предельные (минимальные и (или) максимальные) размеры земельных участков, в том числе их площадь, кв. м	Максимальный процент застройки в границах земельного участка	Минимальные отступы от границ земельных участков	Иные предельные параметры
1	2	3	4	5	6	7	8
Основные виды разрешенного использования территориальной зоны «СП-1. Зоны специального назначения»							
1.	Коммунальное обслуживание (3.1)	размещение зданий и сооружений в целях обеспечения физических и юридических лиц коммунальными услугами. Содержание данного вида разрешенного использования включает в себя содержание видов разрешенного использования с кодами 3.1.1–3.1.2	не подлежит установлению	не подлежат установлению	не подлежит установлению	за исключением линейных объектов и входящих в их состав сооружений, расстояние до места допустимого размещения объекта капитального строительства от границы земельного участка, смежной с линией объекта улично-дорожной сети (улица, площадь, проспект, бульвар, шоссе) - 5 м; смежной с линией объекта улично-дорожной сети (проезд, переулок, тупик) - 3 м; смежной с другим земельным участком – 3 м; смежной с землями, находящимися в государственной или муниципальной собственности (не относящимися к объектам улично-дорожной сети), - 3 м <***>	<***>

1	2	3	4	5	6	7	8
2.	Предоставление коммунальных услуг (3.1.1)	размещение зданий и сооружений, обеспечивающих поставку воды, тепла, электричества, газа, отвод канализационных стоков, очистку и уборку объектов недвижимости (котельных, водозаборов, очистных сооружений, насосных станций, водопроводов, линий электропередач, трансформаторных подстанций, газопроводов, линий связи, телефонных станций, канализаций, стоянок, гаражей и мастерских для обслуживания уборочной и аварийной техники, сооружений, необходимых для сбора и плавки снега)	не подлежит установлению	не подлежат установлению	не подлежит установлению	за исключением линейных объектов и входящих в их состав сооружений, расстояние до места допустимого размещения объекта капитального строительства от границы земельного участка, смежной с линией объекта улично-дорожной сети (улица, площадь, проспект, бульвар, шоссе) - 5 м; смежной с линией объекта улично-дорожной сети (проезд, переулок, тупик) - 3 м; смежной с другим земельным участком – 3 м; смежной с землями, находящимися в государственной или муниципальной собственности (не относящимися к объектам улично-дорожной сети), - 3 м <***>	<***>
3.	Административные здания организаций, обеспечивающих предоставление коммунальных услуг (3.1.2)	размещение зданий, предназначенных для приема физических и юридических лиц в связи с предоставлением им коммунальных услуг	не подлежит установлению	не подлежат установлению	не подлежит установлению	за исключением линейных объектов и входящих в их состав сооружений, расстояние до места допустимого размещения объекта капитального строительства от границы земельного участка, смежной с линией объекта улично-дорожной сети (улица, площадь, проспект, бульвар, шоссе) - 5 м; смежной с линией объекта улично-дорожной сети (проезд, переулок, тупик) - 3 м; смежной с другим земельным участком – 3 м; смежной с землями, находящимися в государственной или муниципальной собственности (не относящимися к объектам улично-дорожной сети), - 3 м <***>	<***>

1	2	3	4	5	6	7	8
						муниципальной собственности (не относящимися к объектам улично-дорожной сети), - 3 м <*>	
4.	Стоянка транспортных средств (4.9.2)	Размещение стоянок (парковок) легковых автомобилей и других мототранспортных средств, в том числе мотоциклов, мотороллеров, мотоколясок, мопедов, скутеров, за исключением встроенных, пристроенных и встроенно-пристроенных стоянок	не подлежит установлению	не подлежат установлению	не подлежит установлению	не подлежат установлению	<***>
5.	Трубопроводный транспорт (7.5)	размещение нефтепроводов, водопроводов, газопроводов и иных трубопроводов, а также иных зданий и сооружений, необходимых для эксплуатации названных трубопроводов	не подлежит установлению	не подлежат установлению	не подлежит установлению	расстояние до места допустимого размещения объекта капитального строительства от границы земельного участка, смежной с линией объекта улично-дорожной сети (улица, площадь, проспект, бульвар, шоссе) - 5 м; смежной с линией объекта улично-дорожной сети (проезд, переулок, тупик) - 3 м; смежной с другим земельным участком – 3 м; смежной с землями, находящимися в государственной или муниципальной собственности (не относящимися к объектам улично-дорожной сети), - 3 м <*>	<***>
6.	Общее пользование водными объектами (11.1)	использование земельных участков, примыкающих к водным объектам способами,	не подлежит установлению	не подлежат установлению	не подлежит установлению	не подлежат установлению	не подлежат установлению

1	2	3	4	5	6	7	8
		необходимыми для осуществления общего водопользования (водопользования, осуществляемого гражданами для личных нужд, а также забор (изъятие) водных ресурсов для целей питьевого и хозяйственно-бытового водоснабжения, купание, использование маломерных судов, водных мотоциклов и других технических средств, предназначенных для отдыха на водных объектах, водопой, если соответствующие запреты не установлены законодательством)					
7.	Земельные участки (территории) общего пользования (12.0)	земельные участки общего пользования. Содержание данного вида разрешенного использования включает в себя содержание видов разрешенного использования с кодами 12.0.1–12.0.2	не подлежит установлению	не подлежат установлению	не подлежит установлению	не подлежат установлению	<***>
8.	Улично-дорожная сеть (12.0.1)	размещение объектов улично-дорожной сети: автомобильных дорог, трамвайных путей и пешеходных тротуаров в границах населенных пунктов, пешеходных переходов, бульваров, площадей, проездов, велодорожек и	не подлежит установлению	не подлежат установлению	не подлежит установлению	не подлежат установлению	<***>

1	2	3	4	5	6	7	8
		объектов велотранспортной и инженерной инфраструктуры; размещение придорожных стоянок (парковок) транспортных средств в границах городских улиц и дорог, за исключением предусмотренных видами разрешенного использования с кодами 2.7.1, 4.9, 7.2.3, а также некапитальных сооружений, предназначенных для охраны транспортных средств					
9.	Благоустройство территории (12.0.2)	размещение декоративных, технических, планировочных, конструктивных устройств, элементов озеленения, различных видов оборудования и оформления, малых архитектурных форм, некапитальных нестационарных строений и сооружений, информационных щитов и указателей, применяемых как составные части благоустройства территории, общественных туалетов	не подлежит установлению	не подлежат установлению	не подлежит установлению	не подлежат установлению	<***>
Условно разрешенные виды использования территориальной зоны «СП-1. Зоны специального назначения»							
10.	Деловое управление (4.1)	размещение объектов капитального строительства с целью: размещения объектов управленческой деятельности,	количество этажей – 8, из них этажность – 5	не подлежат установлению	60	расстояние до места допустимого размещения объекта капитального строительства от границы земельного участка, смежной с	<***>

1	2	3	4	5	6	7	8
		<p>не связанной с государственным или муниципальным управлением и оказанием услуг, а также с целью обеспечения совершения сделок, не требующих передачи товара в момент их совершения между организациями, в том числе биржевая деятельность (за исключением банковской и страховой деятельности)</p>				<p>линией объекта улично-дорожной сети (улица, площадь, проспект, бульвар, шоссе) - 5 м; смежной с линией объекта улично-дорожной сети (проезд, переулок, тупик) - 3 м; смежной с другим земельным участком – 3 м; смежной с землями, находящимися в государственной или муниципальной собственности (не относящимися к объектам улично-дорожной сети), - 3 м <*></p>	
11.	Служебные гаражи (4.9)	<p>размещение постоянных или временных гаражей, стоянок для хранения служебного автотранспорта, используемого в целях осуществления видов деятельности, предусмотренных видами разрешенного использования с кодами 3.0, 4.0, а также для стоянки и хранения транспортных средств общего пользования, в том числе в депо</p>	<p>для гаражей боксового типа, отдельно стоящих количество этажей – 2, из них этажность – 1; 5 – для подземных стоянок; 5 – для наземных стоянок</p>	<p>минимальная площадь земельного участка – 18 кв. м, максимальная площадь земельного участка – не подлежит установлению</p>	90	<p>расстояние до места допустимого размещения объекта капитального строительства от границы земельного участка, смежной с линией объекта улично-дорожной сети (улица, площадь, проспект, бульвар, шоссе) - 5 м; смежной с линией объекта улично-дорожной сети (проезд, переулок, тупик) - 3 м; смежной с другим земельным участком – 3 м; смежной с землями, находящимися в государственной или муниципальной собственности (не относящимися к объектам улично-дорожной сети), - 3 м <*>.</p> <p>Расстояние до стены подземной автостоянки от границы земельного участка, смежной с линией объекта улично-дорожной сети, не нормируется; смежной с другим земельным участком,</p>	<***>

1	2	3	4	5	6	7	8
						землями, находящимися в государственной или муниципальной собственности (не относящимися к объектам улично-дорожной сети), – 1 м	
12.	Обеспечение внутреннего правопорядка (8.3)	размещение объектов капитального строительства, необходимых для подготовки и поддержания в готовности органов внутренних дел, Росгвардии и спасательных служб, в которых существует военизированная служба; размещение объектов гражданской обороны, за исключением объектов гражданской обороны, являющихся частями производственных зданий	не подлежит установлению	не подлежат установлению	не подлежит установлению	расстояние до места допустимого размещения объекта капитального строительства от границы земельного участка, смежной с линией объекта улично-дорожной сети (улица, площадь, проспект, бульвар, шоссе) - 5 м; смежной с линией объекта улично-дорожной сети (проезд, переулок, тупик) - 3 м; смежной с другим земельным участком – 3 м; смежной с землями, находящимися в государственной или муниципальной собственности (не относящимися к объектам улично-дорожной сети), - 3 м <*>	<***>
13.	Резервные леса (10.4)	деятельность, связанная с охраной лесов	не подлежит установлению	не подлежат установлению	не подлежит установлению	не подлежат установлению	не подлежат установлению
Вспомогательные виды разрешенного использования территориальной зоны «СП-1. Зоны специального назначения»							
14.	Предоставление коммунальных услуг (3.1.1)	размещение зданий и сооружений, обеспечивающих поставку воды, тепла, электричества, газа, отвод канализационных стоков, очистку и уборку объектов недвижимости (котельных, водозаборов, очистных сооружений, насосных	не подлежит установлению	не подлежат установлению	не подлежит установлению	не подлежат установлению	<***>

1	2	3	4	5	6	7	8
		станций, водопроводов, линий электропередач, трансформаторных подстанций, газопроводов, линий связи, телефонных станций, канализаций, стоянок, гаражей и мастерских для обслуживания уборочной и аварийной техники, сооружений, необходимых для сбора и плавки снега)					
15.	Благоустройство территории (12.0.2)	размещение декоративных, технических, планировочных, конструктивных устройств, элементов озеленения, различных видов оборудования и оформления, малых архитектурных форм, некапитальных нестационарных строений и сооружений, информационных щитов и указателей, применяемых как составные части благоустройства территории, общественных туалетов	не подлежит установлению	не подлежат установлению	не подлежит установлению	не подлежат установлению	<***>

<*> 1. При наличии установленных документацией по планировке территории:

красных линий расстояние до места допустимого размещения объекта капитального строительства определяется от красной линии улицы, площади, проспекта, бульвара, шоссе – 5 м; проезда, переулка, тупика – 3 м; для отдельно стоящих гаражей для собственных нужд – не подлежит установлению;

красных линий, установленных вне объектов улично-дорожной сети, в целях строительства (реконструкции) сооружений инженерной инфраструктуры – не подлежит установлению;

линий отступа от красных линий в целях определения мест допустимого размещения объектов капитального строительства (линии регулирования застройки) – соответствует линии регулирования застройки.

2. В случае реконструкции объектов капитального строительства в условиях сложившейся застройки допускается сохранение существующих отступов объекта капитального строительства от границы земельного участка, смежной с линией улично-дорожной сети, смежной с землями государственной или муниципальной собственности.

3. В случае строительства или реконструкции объекта капитального строительства место допустимого размещения данного объекта не может пересекать границы земельного участка и (или) установленные красные линии.

<***> Иные предельные параметры разрешенного строительства, реконструкции объектов капитального строительства, относящиеся ко всем видам разрешенного использования зоны СП-1:

1. При размещении зданий, строений и сооружений в данной территориальной зоне должны соблюдаться установленные законодательством нормы пожарной безопасности, обеспечения санитарно-эпидемиологического благополучия населения, нормативные противопожарные и санитарно-эпидемиологические разрывы между зданиями, строениями и сооружениями, в том числе и расположенными на смежных земельных участках, а также технические регламенты, национальные стандарты и правила.

В случае реконструкции объекта капитального строительства, построенного до вступления в силу настоящих Правил, допускается сохранение существующих параметров объекта капитального строительства, если такая реконструкция не приводит к изменению внешних объемно-пространственных характеристик объекта, без дополнительных разрешений и согласований.

2. Минимальные расстояния от зданий, сооружений, коммуникаций, инженерных сетей до деревьев с диаметром кроны до 5 метров и кустарников приведены в таблице 77.

Таблица 77

Сооружение, здание, коммуникация, инженерная сеть	Расстояния до оси растения, м	
	деревя	кустарника
От наружных стен зданий и сооружений	5,0	1,5
От края тротуаров и садовых дорожек	0,7	0,5
От края проезжей части, улиц, кромок укрепленных полос, обочины дорог и бровок канав	2,0	1,0
От мачт и опор осветительной сети, колонн и эстакад	4,0	-
От подошвы откосов, террас	1,0	0,5
От подошвы и внутренней грани подпорных стенок	3,0	1,0
От подземных сетей:		
газопровода, канализации	1,5	-
теплотрасс	2,0	1,0
водопровода, дренажа	2,0	-
силовых кабелей и кабелей связи	2,0	0,7

Приведенные в таблице 77 нормы относятся к деревьям с диаметром кроны не более 5 метров и должны быть соответственно увеличены для деревьев большего диаметра на расстояние, превышающее диаметр кроны в 5 метров.

До границы смежного земельного участка расстояния по санитарно-бытовым условиям должны быть не менее: от стволов высокорослых деревьев – 4 метров, от стволов среднерослых деревьев – 2 метров, от кустарников – 1 метра.

3. Нормы расчета стоянок автомобилей для объектов данной территориальной зоны определяются в соответствии с таблицей 78.

Таблица 78

№ п/п	Виды объекта	Расчетная единица	Число машино-мест и (или) парковочных мест на расчетную единицу
1.	Промышленные предприятия	100 работающих в двух сменах	7 - 10
2.	Учреждения управления, кредитно-финансовые и юридические учреждения (деловое управление, банковская и страховая деятельность) в том числе с залами для посетителей	100 работающих	6 12

4. Допустимые площади озелененной территории земельных участков для объектов данной территориальной зоны (за исключением коммунальных объектов, объектов транспорта) составляют 10 и более процентов.

К озелененной территории земельного участка относятся части участка и (или) объекта капитального строительства, которые не заняты временными сооружениями, тротуарами или проездами с твердым покрытием и при этом полностью или частично покрыты зелеными насаждениями, доступными для всех пользователей объектов, расположенных на земельном участке.

Озелененная территория земельного участка может быть оборудована: площадками отдыха, детскими площадками, открытыми спортивными площадками, грунтовыми пешеходными дорожками, другими подобными объектами. Площадь, занимаемая объектами, которыми может быть оборудована озелененная территория земельного участка, не должна превышать 50 процентов площади озелененной территории.

Допускается частичное размещение элементов благоустройства и озеленения на эксплуатируемой кровле, при этом приоритетное значение имеет размещение элементов благоустройства и озеленения на уровне земли.

Используемая при благоустройстве территории земельного участка газонная решетка (бетонная, металлическая, полимерная и из других материалов) при подсчете площади озелененной территории земельного участка не учитывается.

Не подлежит установлению площадь озелененной территории для земельных участков (территории) общего пользования.

Статья 60. СП-2. Зона кладбищ

Зона предназначена для обеспечения правовых условий по осуществлению деятельности по погребению.

Правовой режим земельных участков, расположенных в данной зоне, определяется в соответствии с законодательством Российской Федерации в области погребения.

Виды разрешенного использования земельных участков и объектов капитального строительства зоны кладбищ приведены в таблице 79 настоящих Правил.

Таблица 79

№ п/п	Наименование вида разрешенного использования земельного участка (код (числовое обозначение) вида разрешенного использования земельного участка)	Характеристика вида разрешенного использования	Предельные размеры земельных участков и предельные параметры разрешенного строительства, реконструкции объектов капитального строительства				
			Предельное количество этажей зданий, строений, сооружений	Предельные (минимальные и (или) максимальные) размеры земельных участков, в том числе их площадь, кв. м	Максимальный процент застройки в границах земельного участка	Минимальные отступы от границ земельных участков	Иные предельные параметры
1	2	3	4	5	6	7	8
Основные виды разрешенного использования территориальной зоны «СП-2. Зона кладбищ»							
1.	Стоянка транспортных средств (4.9.2)	Размещение стоянок (парковок) легковых автомобилей и других мототранспортных средств, в том числе мотоциклов, мотороллеров, мотоколясок, мопедов, скутеров, за исключением встроенных, пристроенных и встроенно-пристроенных стоянок	не подлежит установлению	не подлежат установлению	не подлежит установлению	не подлежат установлению	<***>
2.	Ритуальная деятельность (12.1)	размещение кладбищ, крематориев и мест захоронения; размещение соответствующих культовых сооружений; осуществление деятельности по производству продукции ритуально-обрядового назначения	не подлежит установлению	не подлежат установлению	не подлежит установлению	расстояние до места допустимого размещения объекта капитального строительства от границы земельного участка, смежной с линией объекта улично-дорожной сети (улица, площадь, проспект, бульвар, шоссе) - 5 м; смежной с линией объекта	<***> <****>

1	2	3	4	5	6	7	8
						улично-дорожной сети (проезд, переулок, тупик) - 3 м; смежной с другим земельным участком – 3 м; смежной с землями, находящимися в государственной или муниципальной собственности (не относящимися к объектам улично-дорожной сети), - 3 м <*>	
3.	Земельные участки (территории) общего пользования (12.0)	земельные участки общего пользования. Содержание данного вида разрешенного использования включает в себя содержание видов разрешенного использования с кодами 12.0.1–12.0.2	не подлежит установлению	не подлежат установлению	не подлежит установлению	не подлежат установлению	<***>
4.	Улично-дорожная сеть (12.0.1)	размещение объектов улично-дорожной сети: автомобильных дорог, трамвайных путей и пешеходных тротуаров в границах населенных пунктов, пешеходных переходов, бульваров, площадей, проездов, велодорожек и объектов велотранспортной и инженерной инфраструктуры; размещение придорожных стоянок (парковок) транспортных средств в границах городских улиц и дорог, за исключением	не подлежит установлению	не подлежат установлению	не подлежит установлению	не подлежат установлению	<***>

1	2	3	4	5	6	7	8
		предусмотренных видами разрешенного использования с кодами 2.7.1, 4.9, 7.2.3, а также некапитальных сооружений, предназначенных для охраны транспортных средств					
5.	Благоустройство территории (12.0.2)	размещение декоративных, технических, планировочных, конструктивных устройств, элементов озеленения, различных видов оборудования и оформления, малых архитектурных форм, некапитальных нестационарных строений и сооружений, информационных щитов и указателей, применяемых как составные части благоустройства территории, общественных туалетов	не подлежит установлению	не подлежат установлению	не подлежит установлению	не подлежат установлению	<***>
Условно разрешенные виды использования территориальной зоны «СП-2. Зона кладбищ»							
6.	Коммунальное обслуживание (3.1)	размещение зданий и сооружений в целях обеспечения физических и юридических лиц коммунальными услугами. Содержание данного вида разрешенного использования включает в себя содержание видов разрешенного использования с кодами 3.1.1–3.1.2	не подлежит установлению	не подлежат установлению	не подлежит установлению	за исключением линейных объектов и входящих в их состав сооружений, расстояние до места допустимого размещения объекта капитального строительства от границы земельного участка, смежной с линией объекта улично-дорожной сети (улица, площадь, проспект, бульвар, шоссе) - 5 м; смежной с линией объекта	<***>

1	2	3	4	5	6	7	8
						улично-дорожной сети (проезд, переулок, тупик) - 3 м; смежной с другим земельным участком – 3 м; смежной с землями, находящимися в государственной или муниципальной собственности (не относящимися к объектам улично-дорожной сети), - 3 м <*>	
7.	Предоставление коммунальных услуг (3.1.1)	размещение зданий и сооружений, обеспечивающих поставку воды, тепла, электричества, газа, отвод канализационных стоков, очистку и уборку объектов недвижимости (котельных, водозаборов, очистных сооружений, насосных станций, водопроводов, линий электропередач, трансформаторных подстанций, газопроводов, линий связи, телефонных станций, канализаций, стоянок, гаражей и мастерских для обслуживания уборочной и аварийной техники, сооружений, необходимых для сбора и плавки снега)	не подлежит установлению	не подлежат установлению	не подлежит установлению	за исключением линейных объектов и входящих в их состав сооружений, расстояние до места допустимого размещения объекта капитального строительства от границы земельного участка, смежной с линией объекта улично-дорожной сети (улица, площадь, проспект, бульвар, шоссе) - 5 м; смежной с линией объекта улично-дорожной сети (проезд, переулок, тупик) - 3 м; смежной с другим земельным участком – 3 м; смежной с землями, находящимися в государственной или муниципальной собственности (не относящимися к объектам улично-дорожной сети), - 3 м <*>	<***>
8.	Административные здания организаций, обеспечивающих	размещение зданий, предназначенных для приема физических и юридических	не подлежит установлению	не подлежат установлению	не подлежит установлению	за исключением линейных объектов и входящих в их состав сооружений, расстояние до	<***>

1	2	3	4	5	6	7	8
	предоставление коммунальных услуг (3.1.2)	лиц в связи с предоставлением им коммунальных услуг				места допустимого размещения объекта капитального строительства от границы земельного участка, смежной с линией объекта улично-дорожной сети (улица, площадь, проспект, бульвар, шоссе) - 5 м; смежной с линией объекта улично-дорожной сети (проезд, переулок, тупик) - 3 м; смежной с другим земельным участком – 3 м; смежной с землями, находящимися в государственной или муниципальной собственности (не относящимися к объектам улично-дорожной сети), - 3 м <*>	
9.	Религиозное использование (3.7)	размещение зданий и сооружений религиозного использования. Содержание данного вида разрешенного использования включает в себя содержание видов разрешенного использования с кодами 3.7.1–3.7.2	не подлежит установлению	не подлежат установлению	60	расстояние до места допустимого размещения объекта капитального строительства от границы земельного участка, смежной с линией объекта улично-дорожной сети (улица, площадь, проспект, бульвар, шоссе) - 5 м; смежной с линией объекта улично-дорожной сети (проезд, переулок, тупик) - 3 м; смежной с другим земельным участком – 3 м; смежной с землями, находящимися в государственной или муниципальной собственности (не относящимися к объектам	<***>

1	2	3	4	5	6	7	8
						улично-дорожной сети), - 3 м <*>	
10.	Осуществление религиозных обрядов (3.7.1)	размещение зданий и сооружений, предназначенных для совершения религиозных обрядов и церемоний (в том числе церкви, соборы, храмы, часовни, мечети, молельные дома, синагоги)	не подлежит установлению	не подлежат установлению	60	расстояние до места допустимого размещения объекта капитального строительства от границы земельного участка, смежной с линией объекта улично-дорожной сети (улица, площадь, проспект, бульвар, шоссе) - 5 м; смежной с линией объекта улично-дорожной сети (проезд, переулок, тупик) - 3 м; смежной с другим земельным участком – 3 м; смежной с землями, находящимися в государственной или муниципальной собственности (не относящимися к объектам улично-дорожной сети), - 3 м <*>	<***>
11.	Религиозное управление и образование (3.7.2)	размещение зданий, предназначенных для постоянного местонахождения духовных лиц, паломников и послушников в связи с осуществлением ими религиозной службы, а также для осуществления благотворительной и религиозной образовательной деятельности (монастыри, скиты, дома священнослужителей,	не подлежит установлению	не подлежат установлению	60	расстояние до места допустимого размещения объекта капитального строительства от границы земельного участка, смежной с линией объекта улично-дорожной сети (улица, площадь, проспект, бульвар, шоссе) - 5 м; смежной с линией объекта улично-дорожной сети (проезд, переулок, тупик) - 3 м; смежной с другим земельным участком – 3 м; смежной с землями, находящимися в	<***>

1	2	3	4	5	6	7	8
		воскресные и религиозные школы, семинарии, духовные училища)				государственной или муниципальной собственности (не относящимся к объектам улично-дорожной сети), - 3 м <*>	
12.	Обеспечение внутреннего правопорядка (8.3)	размещение объектов капитального строительства, необходимых для подготовки и поддержания в готовности органов внутренних дел, Росгвардии и спасательных служб, в которых существует военизированная служба; размещение объектов гражданской обороны, за исключением объектов гражданской обороны, являющихся частями производственных зданий	не подлежит установлению	не подлежат установлению	не подлежит установлению	расстояние до места допустимого размещения объекта капитального строительства от границы земельного участка, смежной с линией объекта улично-дорожной сети (улица, площадь, проспект, бульвар, шоссе) - 5 м; смежной с линией объекта улично-дорожной сети (проезд, переулок, тупик) - 3 м; смежной с другим земельным участком – 3 м; смежной с землями, находящимися в государственной или муниципальной собственности (не относящимся к объектам улично-дорожной сети), - 3 м <*>	<*> <***>
13.	Резервные леса (10.4)	деятельность, связанная с охраной лесов	не подлежит установлению	не подлежат установлению	не подлежит установлению	не подлежат установлению	не подлежат установлению
Вспомогательные виды разрешенного использования территориальной зоны «СП-2. Зона кладбищ»							
14.	Предоставление коммунальных услуг (3.1.1)	размещение зданий и сооружений, обеспечивающих поставку воды, тепла, электричества, газа, отвод канализационных стоков, очистку и уборку объектов недвижимости	не подлежит установлению	не подлежат установлению	не подлежит установлению	не подлежат установлению	<***>

1	2	3	4	5	6	7	8
		(котельных, водозаборов, очистных сооружений, насосных станций, водопроводов, линий электропередач, трансформаторных подстанций, газопроводов, линий связи, телефонных станций, канализаций, стоянок, гаражей и мастерских для обслуживания уборочной и аварийной техники, сооружений, необходимых для сбора и плавки снега)					
15.	Благоустройство территории (12.0.2)	размещение декоративных, технических, планировочных, конструктивных устройств, элементов озеленения, различных видов оборудования и оформления, малых архитектурных форм, некапитальных нестационарных строений и сооружений, информационных щитов и указателей, применяемых как составные части благоустройства территории, общественных туалетов	не подлежит установлению	не подлежат установлению	не подлежит установлению	не подлежат установлению	<***>

<*> 1. При наличии установленных документацией по планировке территории:

красных линий расстояние до места допустимого размещения объекта капитального строительства определяется от красной линии улицы, площади, проспекта, бульвара, шоссе – 5 м; проезда, переулка, тупика – 3 м; для отдельно стоящих гаражей для собственных нужд – не подлежит установлению;

красных линий, установленных вне объектов улично-дорожной сети, в целях строительства (реконструкции) сооружений инженерной инфраструктуры – не подлежит установлению;

линий отступа от красных линий в целях определения мест допустимого размещения объектов капитального строительства (линии регулирования застройки) – соответствует линии регулирования застройки.

2. В случае реконструкции объектов капитального строительства в условиях сложившейся застройки допускается сохранение существующих отступов объекта капитального строительства от границы земельного участка, смежной с линией улично-дорожной сети, смежной с землями государственной или муниципальной собственности.

3. В случае строительства или реконструкции объекта капитального строительства место допустимого размещения данного объекта не может пересекать границы земельного участка и (или) установленные красные линии.

<***> Иные предельные параметры разрешенного строительства, реконструкции объектов капитального строительства, относящиеся ко всем видам разрешенного использования зоны СП-2:

1. При размещении зданий, строений и сооружений в данной территориальной зоне должны соблюдаться установленные законодательством нормы пожарной безопасности, обеспечения санитарно-эпидемиологического благополучия населения, нормативные противопожарные и санитарно-эпидемиологические разрывы между зданиями, строениями и сооружениями, в том числе и расположенными на смежных земельных участках, а также технические регламенты, национальные стандарты и правила.

В случае реконструкции объекта капитального строительства, построенного до вступления в силу настоящих Правил, допускается сохранение существующих параметров объекта капитального строительства, если такая реконструкция не приводит к изменению внешних объемно-пространственных характеристик объекта, без дополнительных разрешений и согласований.

2. Минимальные расстояния от зданий, сооружений, коммуникаций, инженерных сетей до деревьев с диаметром кроны до 5 метров и кустарников приведены в таблице 80.

Таблица 80

Сооружение, здание, коммуникация, инженерная сеть	Расстояния до оси растения, м	
	деревя	кустарника
От наружных стен зданий и сооружений	5,0	1,5
От края тротуаров и садовых дорожек	0,7	0,5
От края проезжей части, улиц, кромок укрепленных полос, обочины дорог и бровок канав	2,0	1,0
От мачт и опор осветительной сети, колонн и эстакад	4,0	-
От подошвы откосов, террас	1,0	0,5
От подошвы и внутренней грани подпорных стенок	3,0	1,0
От подземных сетей:		
газопровода, канализации	1,5	-
теплотрасс	2,0	1,0
водопровода, дренажа	2,0	-
силовых кабелей и кабелей связи	2,0	0,7

Приведенные в таблице 80 нормы относятся к деревьям с диаметром кроны не более 5 метров и должны быть соответственно увеличены для деревьев большего диаметра на расстояние, превышающее диаметр кроны в 5 метров.

До границы смежного земельного участка расстояния по санитарно-бытовым условиям должны быть не менее: от стволов высокорослых деревьев – 4 метров, от стволов среднерослых деревьев – 2 метров, от кустарников – 1 метра.

<***> Использование земельных участков и объектов капитального строительства при предоставлении ритуальных услуг:

при предоставлении ритуальных услуг использование земельного участка и объекта капитального строительства осуществляется физическими и юридическими лицами в соответствии с требованиями законодательства с учетом ограничений, установленных настоящими Правилами и правилами благоустройства территории города Ставрополя;

похоронные бюро, организации, предоставляющие ритуальные услуги, следует размещать в специально выделенном для этих целей отдельно стоящем объекте капитального строительства, расположенном на земельном участке, вид разрешенного использования которого позволяет осуществление данного вида деятельности;

объекты капитального строительства, в которых осуществляется предоставление ритуальных услуг, размещаются при условии наличия зоны

моральной защиты, которая обеспечивает визуальную защиту таких объектов, в том числе входы и выходы, закрывает их обзор со стороны территорий общего пользования, жилых домов, организаций, осуществляющих образовательную деятельность, медицинских организаций и организаций культуры, а также автомобильных дорог общего пользования.

Глава 17. ЗОНА АКВАТОРИЙ

Статья 61. А. Зона акваторий

В границах зоны акваторий расположены водные объекты. Градостроительные регламенты не устанавливаются для земель, покрытых поверхностными водами. Использование территории зоны акваторий осуществляется в соответствии с Водным кодексом Российской Федерации.

Виды разрешенного использования земельных участков и объектов капитального строительства зоны акваторий приведены в таблице 81 настоящих Правил.

Таблица 81

№ п/п	Наименование вида разрешенного использования земельного участка (код (числовое обозначение) вида разрешенного использования земельного участка)	Характеристика вида разрешенного использования	Предельные размеры земельных участков и предельные параметры разрешенного строительства, реконструкции объектов капитального строительства				
			Предельное количество этажей зданий, строений, сооружений	Предельные (минимальные и (или) максимальные) размеры земельных участков, в том числе их площадь, кв. м	Максимальный процент застройки в границах земельного участка	Минимальные отступы от границ земельных участков	Иные предельные параметры
1	2	3	4	5	6	7	8
Основные виды разрешенного использования территориальной зоны «А. Зона акваторий»							
1.	Водные объекты (11.0)	ледники, снежники, ручьи, реки, озера, болота, территориальные моря и другие поверхностные водные объекты	не подлежит установлению	не подлежат установлению	не подлежит установлению	не подлежат установлению	не подлежат установлению
Условно разрешенные виды использования территориальной зоны «А. Зона акваторий»							
2.	Общее пользование водными объектами (11.1)	использование земельных участков, примыкающих к водным объектам способами, необходимыми для осуществления общего водопользования (водопользования, осуществляемого гражданами для личных нужд, а также забор (изъятие) водных ресурсов для целей питьевого и хозяйственно-бытового водоснабжения, купание, использование маломерных судов, водных мотоциклов и других технических средств, предназначенных для отдыха на водных объектах, водопой, если соответствующие запреты не установлены законодательством)	не подлежит установлению	не подлежат установлению	не подлежит установлению	не подлежат установлению	не подлежат установлению

1	2	3	4	5	6	7	8
3.	Специальное пользование водными объектами (11.2)	использование земельных участков, примыкающих к водным объектам способами, необходимыми для специального водопользования (забор водных ресурсов из поверхностных водных объектов, сброс сточных вод и (или) дренажных вод, проведение дноуглубительных, взрывных, буровых и других работ, связанных с изменением дна и берегов водных объектов)	не подлежит установлению	не подлежат установлению	не подлежит установлению	не подлежат установлению	не подлежат установлению
4.	Гидротехнические сооружения (11.3)	размещение гидротехнических сооружений, необходимых для эксплуатации водохранилищ (плотин, водосбросов, водозаборных, водовыпускных и других гидротехнических сооружений, судопропускных сооружений, рыбозащитных и рыбопропускных сооружений, берегозащитных сооружений)	не подлежит установлению	не подлежат установлению	не подлежит установлению	не подлежат установлению	не подлежат установлению
Вспомогательные виды разрешенного использования территориальной зоны «А. Зона акваторий» не подлежат установлению							

Глава 18. ЗОНА СЕЛЬСКОХОЗЯЙСТВЕННОГО ИСПОЛЬЗОВАНИЯ

Статья 62. СХ-1. Зоны сельскохозяйственного использования

Зона предназначена для обеспечения правовых условий в части использования территорий, обеспечивающих развитие определенных видов сельскохозяйственной деятельности и объектов, обеспечивающих ее инфраструктуру.

Виды разрешенного использования земельных участков и объектов капитального строительства зоны сельскохозяйственного использования приведены в таблице 82 настоящих Правил.

Таблица 82

№ п/п	Наименование вида разрешенного использования земельного участка (код (числовое обозначение) вида разрешенного использования земельного участка)	Характеристика вида разрешенного использования	Предельные размеры земельных участков и предельные параметры разрешенного строительства, реконструкции объектов капитального строительства				
			Предельное количество этажей зданий, строений, сооружений	Предельные (минимальные и (или) максимальные) размеры земельных участков, в том числе их площадь, кв. м	Максимальный процент застройки в границах земельного участка	Минимальные отступы от границ земельных участков	Иные предельные параметры
1	2	3	4	5	6	7	8
Основные виды разрешенного использования территориальной зоны «СХ-1. Зона сельскохозяйственного использования»							
1.	Растениеводство (1.1)	осуществление хозяйственной деятельности, связанной с выращиванием сельскохозяйственных культур. Содержание данного вида разрешенного использования включает в себя содержание видов разрешенного использования с кодами 1.2–1.6	не подлежит установлению	не подлежат установлению	не подлежит установлению	расстояние до места допустимого размещения объекта капитального строительства от границы земельного участка, смежной с линией объекта улично-дорожной сети (улица, площадь, проспект, бульвар, шоссе), - 5 м; смежной с линией объекта улично-дорожной сети (проезд, переулок, тупик), - 3 м; смежной с другим земельным участком, - 3 м; смежной с землями, находящимися в государственной или муниципальной собственности (не относящимся к объектам улично-дорожной сети), - 3 м <*>	<***>

1	2	3	4	5	6	7	8
2.	Выращивание зерновых и иных сельскохозяйственных культур (1.2)	осуществление хозяйственной деятельности на сельскохозяйственных угодьях, связанной с производством зерновых, бобовых, кормовых, технических, масличных, эфиромасличных, и иных сельскохозяйственных культур	не подлежит установлению	не подлежат установлению	не подлежит установлению	расстояние до места допустимого размещения объекта капитального строительства от границы земельного участка, смежной с линией объекта улично-дорожной сети (улица, площадь, проспект, бульвар, шоссе), - 5 м; смежной с линией объекта улично-дорожной сети (проезд, переулок, тупик), - 3 м; смежной с другим земельным участком, - 3 м; смежной с землями, находящимися в государственной или муниципальной собственности (не относящимися к объектам улично-дорожной сети), - 3 м <*>	<***>
3.	Овощеводство (1.3)	осуществление хозяйственной деятельности на сельскохозяйственных угодьях, связанной с производством картофеля, листовых, плодовых, луковичных и бахчевых сельскохозяйственных культур, в том числе с использованием теплиц	не подлежит установлению	не подлежат установлению	не подлежит установлению	расстояние до места допустимого размещения объекта капитального строительства от границы земельного участка, смежной с линией объекта улично-дорожной сети (улица, площадь, проспект, бульвар, шоссе), - 5 м; смежной с линией объекта улично-дорожной сети (проезд, переулок, тупик), - 3 м; смежной с другим земельным участком, - 3 м; смежной с землями, находящимися в государственной или муниципальной собственности (не относящимися к объектам улично-дорожной сети), - 3 м <*>	<***>

1	2	3	4	5	6	7	8
4.	Выращивание тонизирующих, лекарственных, цветочных культур (1.4)	осуществление хозяйственной деятельности, в том числе на сельскохозяйственных угодьях, связанной с производством чая, лекарственных и цветочных культур	не подлежит установлению	не подлежат установлению	не подлежит установлению	расстояние до места допустимого размещения объекта капитального строительства от границы земельного участка, смежной с линией объекта улично-дорожной сети (улица, площадь, проспект, бульвар, шоссе), - 5 м; смежной с линией объекта улично-дорожной сети (проезд, переулок, тупик), - 3 м; смежной с другим земельным участком, - 3 м; смежной с землями, находящимися в государственной или муниципальной собственности (не относящимися к объектам улично-дорожной сети), - 3 м <*>	<***>
5.	Садоводство (1.5)	осуществление хозяйственной деятельности, в том числе на сельскохозяйственных угодьях, связанной с выращиванием многолетних плодовых и ягодных культур, винограда, и иных многолетних культур	не подлежит установлению	не подлежат установлению	не подлежит установлению	расстояние до места допустимого размещения объекта капитального строительства от границы земельного участка, смежной с линией объекта улично-дорожной сети (улица, площадь, проспект, бульвар, шоссе), - 5 м; смежной с линией объекта улично-дорожной сети (проезд, переулок, тупик), - 3 м; смежной с другим земельным участком, - 3 м; смежной с землями, находящимися в государственной или муниципальной собственности (не относящимися к объектам улично-дорожной сети), - 3 м <*>	<***>

1	2	3	4	5	6	7	8
6.	Выращивание льна и конопли (1.6)	осуществление хозяйственной деятельности, в том числе на сельскохозяйственных угодьях, связанной с выращиванием льна, конопли	не подлежит установлению	не подлежат установлению	не подлежит установлению	расстояние до места допустимого размещения объекта капитального строительства от границы земельного участка, смежной с линией объекта улично-дорожной сети (улица, площадь, проспект, бульвар, шоссе), - 5 м; смежной с линией объекта улично-дорожной сети (проезд, переулок, тупик), - 3 м; смежной с другим земельным участком, - 3 м; смежной с землями, находящимися в государственной или муниципальной собственности (не относящимися к объектам улично-дорожной сети), - 3 м <*>	<***>
7.	Научное обеспечение сельского хозяйства (1.14)	осуществление научной и селекционной работы, ведения сельского хозяйства для получения ценных с научной точки зрения образцов растительного и животного мира; размещение коллекций генетических ресурсов растений	не подлежит установлению	не подлежат установлению	не подлежит установлению	не подлежат установлению	не подлежат установлению
8.	Хранение и переработка сельскохозяйственной продукции (1.15)	размещение зданий, сооружений, используемых для производства, хранения, первичной и глубокой переработки сельскохозяйственной продукции	не подлежит установлению	не подлежат установлению	не подлежит установлению	расстояние до места допустимого размещения объекта капитального строительства от границы земельного участка, смежной с линией объекта улично-дорожной сети (улица, площадь, проспект, бульвар, шоссе), - 5 м; смежной с линией объекта улично-дорожной сети (проезд, переулок, тупик), -	<***>

1	2	3	4	5	6	7	8
						3 м; смежной с другим земельным участком, – 3 м; смежной с землями, находящимися в государственной или муниципальной собственности (не относящимися к объектам улично-дорожной сети), - 3 м <*>	
9.	Питомники (1.17)	выращивание и реализация подроста деревьев и кустарников, используемых в сельском хозяйстве, а также иных сельскохозяйственных культур для получения рассады и семян; размещение сооружений, необходимых для указанных видов сельскохозяйственного производства	не подлежит установлению	не подлежат установлению	не подлежит установлению	расстояние до места допустимого размещения объекта капитального строительства от границы земельного участка, смежной с линией объекта улично-дорожной сети (улица, площадь, проспект, бульвар, шоссе), - 5 м; смежной с линией объекта улично-дорожной сети (проезд, переулок, тупик), - 3 м; смежной с другим земельным участком, – 3 м; смежной с землями, находящимися в государственной или муниципальной собственности (не относящимися к объектам улично-дорожной сети), - 3 м <*>	<***>
10.	Коммунальное обслуживание (3.1)	размещение зданий и сооружений в целях обеспечения физических и юридических лиц коммунальными услугами. Содержание данного вида разрешенного использования включает в себя содержание видов разрешенного использования с кодами 3.1.1–3.1.2	не подлежит установлению	не подлежат установлению	не подлежит установлению	за исключением линейных объектов и входящих в их состав сооружений, расстояние до места допустимого размещения объекта капитального строительства от границы земельного участка, смежной с линией объекта улично-дорожной сети (улица, площадь, проспект, бульвар, шоссе), - 5 м; смежной с линией	<***>

1	2	3	4	5	6	7	8
						объекта улично-дорожной сети (проезд, переулок, тупик), - 3 м; смежной с другим земельным участком, – 3 м; смежной с землями, находящимися в государственной или муниципальной собственности (не относящимися к объектам улично-дорожной сети), - 3 м <*>	
11.	Предоставление коммунальных услуг (3.1.1)	размещение зданий и сооружений, обеспечивающих поставку воды, тепла, электричества, газа, отвод канализационных стоков, очистку и уборку объектов недвижимости (котельных, водозаборов, очистных сооружений, насосных станций, водопроводов, линий электропередач, трансформаторных подстанций, газопроводов, линий связи, телефонных станций, канализаций, стоянок, гаражей и мастерских для обслуживания уборочной и аварийной техники, сооружений, необходимых для сбора и плавки снега)	не подлежит установлению	не подлежат установлению	не подлежит установлению	за исключением линейных объектов и входящих в их состав сооружений, расстояние до места допустимого размещения объекта капитального строительства от границы земельного участка, смежной с линией объекта улично-дорожной сети (улица, площадь, проспект, бульвар, шоссе), - 5 м; смежной с линией объекта улично-дорожной сети (проезд, переулок, тупик), - 3 м; смежной с другим земельным участком, – 3 м; смежной с землями, находящимися в государственной или муниципальной собственности (не относящимися к объектам улично-дорожной сети), - 3 м <*>	<*>
12.	Административные здания организаций, обеспечивающих предоставление коммунальных услуг	размещение зданий, предназначенных для приема физических и юридических лиц в связи с предоставлением им коммунальных услуг	не подлежит установлению	не подлежат установлению	не подлежит установлению	за исключением линейных объектов и входящих в их состав сооружений, расстояние до места допустимого размещения объекта капитального строительства от	<*>

1	2	3	4	5	6	7	8
	(3.1.2)					<p>границы земельного участка, смежной с линией объекта улично-дорожной сети (улица, площадь, проспект, бульвар, шоссе), - 5 м; смежной с линией объекта улично-дорожной сети (проезд, переулок, тупик), - 3 м; смежной с другим земельным участком, - 3 м; смежной с землями, находящимися в государственной или муниципальной собственности (не относящимися к объектам улично-дорожной сети), - 3 м</p> <p><*></p>	
13.	Стоянка транспортных средств (4.9.2)	Размещение стоянок (парковок) легковых автомобилей и других мототранспортных средств, в том числе мотоциклов, мотороллеров, мотоколясок, мопедов, скутеров, за исключением встроенных, пристроенных и встроенно-пристроенных стоянок	не подлежит установлению	не подлежат установлению	не подлежит установлению	не подлежат установлению	<***>
14.	Земельные участки (территории) общего пользования (12.0)	земельные участки общего пользования. Содержание данного вида разрешенного использования включает в себя содержание видов разрешенного использования с кодами 12.0.1–12.0.2	не подлежит установлению	не подлежат установлению	не подлежит установлению	не подлежат установлению	<***>
15.	Улично-дорожная сеть (12.0.1)	размещение объектов улично-дорожной сети: автомобильных дорог, трамвайных путей и	не подлежит установлению	не подлежат установлению	не подлежит установлению	не подлежат установлению	<***>

1	2	3	4	5	6	7	8
		<p>пешеходных тротуаров в границах населенных пунктов, пешеходных переходов, бульваров, площадей, проездов, велодорожек и объектов велотранспортной и инженерной инфраструктуры; размещение придорожных стоянок (парковок) транспортных средств в границах городских улиц и дорог, за исключением предусмотренных видами разрешенного использования с кодами 2.7.1, 4.9, 7.2.3, а также некапитальных сооружений, предназначенных для охраны транспортных средств</p>					
16.	<p>Благоустройство территории (12.0.2)</p>	<p>размещение декоративных, технических, планировочных, конструктивных устройств, элементов озеленения, различных видов оборудования и оформления, малых архитектурных форм, некапитальных нестационарных строений и сооружений, информационных щитов и указателей, применяемых как составные части благоустройства территории, общественных туалетов</p>	<p>не подлежит установлению</p>	<p>не подлежат установлению</p>	<p>не подлежит установлению</p>	<p>не подлежат установлению</p>	<p><***></p>
<p>Условно разрешенные виды использования территориальной зоны «СХ-1. Зона сельскохозяйственного использования»</p>							

1	2	3	4	5	6	7	8
17.	Животноводство (1.7)	<p>осуществление хозяйственной деятельности, связанной с производством продукции животноводства, в том числе сенокошение, выпас сельскохозяйственных животных, разведение племенных животных, производство и использование племенной продукции (материала), размещение зданий, сооружений, используемых для содержания и разведения сельскохозяйственных животных, производства, хранения и первичной переработки сельскохозяйственной продукции.</p> <p>Содержание данного вида разрешенного использования включает в себя содержание видов разрешенного использования с кодами 1.8 – 1.11, 1.15, 1.19, 1.20</p>	не подлежит установлению	не подлежат установлению	не подлежит установлению	<p>расстояние до места допустимого размещения объекта капитального строительства от границы земельного участка, смежной с линией объекта улично-дорожной сети (улица, площадь, проспект, бульвар, шоссе), - 5 м; смежной с линией объекта улично-дорожной сети (проезд, переулок, тупик), - 3 м; смежной с другим земельным участком, – 3 м; смежной с землями, находящимися в государственной или муниципальной собственности (не относящимися к объектам улично-дорожной сети), - 3 м</p> <p><*></p>	<***>
18.	Скотоводство (1.8)	<p>осуществление хозяйственной деятельности, в том числе на сельскохозяйственных угодьях, связанной с разведением сельскохозяйственных животных (крупного рогатого скота, овец, коз, лошадей, верблюдов, оленей); сенокошение, выпас сельскохозяйственных</p>	не подлежит установлению	не подлежат установлению	не подлежит установлению	<p>расстояние до места допустимого размещения объекта капитального строительства от границы земельного участка, смежной с линией объекта улично-дорожной сети (улица, площадь, проспект, бульвар, шоссе), - 5 м; смежной с линией объекта улично-дорожной сети (проезд, переулок, тупик), - 3 м; смежной с другим земельным</p>	<***>

1	2	3	4	5	6	7	8
		животных, производство кормов, размещение зданий, сооружений, используемых для содержания и разведения сельскохозяйственных животных; разведение племенных животных, производство и использование племенной продукции (материала)				участком, – 3 м; смежной с землями, находящимися в государственной или муниципальной собственности (не относящимися к объектам улично-дорожной сети), - 3 м <*>	
19.	Звероводство (1.9)	осуществление хозяйственной деятельности, связанной с разведением в неволе ценных пушных зверей; размещение зданий, сооружений, используемых для содержания и разведения животных, производства, хранения и первичной переработки продукции; разведение племенных животных, производство и использование племенной продукции (материала)	не подлежит установлению	не подлежат установлению	не подлежит установлению	расстояние до места допустимого размещения объекта капитального строительства от границы земельного участка, смежной с линией объекта улично-дорожной сети (улица, площадь, проспект, бульвар, шоссе), - 5 м; смежной с линией объекта улично-дорожной сети (проезд, переулок, тупик), - 3 м; смежной с другим земельным участком, – 3 м; смежной с землями, находящимися в государственной или муниципальной собственности (не относящимися к объектам улично-дорожной сети), - 3 м <*>	<***>
20.	Птицеводство (1.10)	осуществление хозяйственной деятельности, связанной с разведением домашних пород птиц, в том числе водоплавающих; размещение зданий, сооружений, используемых для содержания и разведения	не подлежит установлению	не подлежат установлению	не подлежит установлению	расстояние до места допустимого размещения объекта капитального строительства от границы земельного участка, смежной с линией объекта улично-дорожной сети (улица, площадь, проспект, бульвар, шоссе), - 5 м; смежной с	<***>

1	2	3	4	5	6	7	8
		животных, производства, хранения и первичной переработки продукции птицеводства; разведение племенных животных, производство и использование племенной продукции (материала)				сети (проезд, переулок, тупик), - 3 м; смежной с другим земельным участком, - 3 м; смежной с землями, находящимися в государственной или муниципальной собственности (не относящимися к объектам улично-дорожной сети), - 3 м <*>	
21.	Свиноводство (1.11)	осуществление хозяйственной деятельности, связанной с разведением свиней; размещение зданий, сооружений, используемых для содержания и разведения животных, производства, хранения и первичной переработки продукции; разведение племенных животных, производство и использование племенной продукции (материала)	не подлежит установлению	не подлежат установлению	не подлежит установлению	расстояние до места допустимого размещения объекта капитального строительства от границы земельного участка, смежной с линией объекта улично-дорожной сети (улица, площадь, проспект, бульвар, шоссе), - 5 м; смежной с линией объекта улично-дорожной сети (проезд, переулок, тупик), - 3 м; смежной с другим земельным участком, - 3 м; смежной с землями, находящимися в государственной или муниципальной собственности (не относящимися к объектам улично-дорожной сети), - 3 м <*>	<***>
22.	Обеспечение сельскохозяйственно го производства (1.18)	размещение машинно-транспортных и ремонтных станций, ангаров и гаражей для сельскохозяйственной техники, амбаров, водонапорных башен, трансформаторных станций и иного технического оборудования, используемого для ведения сельского хозяйства	не подлежит установлению	не подлежат установлению	не подлежит установлению	расстояние до места допустимого размещения объекта капитального строительства от границы земельного участка, смежной с линией объекта улично-дорожной сети (улица, площадь, проспект, бульвар, шоссе), - 5 м; смежной с линией объекта улично-дорожной сети (проезд, переулок, тупик), -	<***>

1	2	3	4	5	6	7	8
						3 м; смежной с другим земельным участком, – 3 м; смежной с землями, находящимися в государственной или муниципальной собственности (не относящимися к объектам улично-дорожной сети), - 3 м <*>	
23.	Хранение автотранспорта (2.7.1)	размещение отдельно стоящих и пристроенных гаражей, в том числе подземных, предназначенных для хранения автотранспорта, в том числе с разделением на машино-места, за исключением гаражей, размещение которых предусмотрено содержанием видов разрешенного использования с кодами 2.7.2, 4.9	для гаражей боксового типа, отдельно стоящих, в том числе в гаражных, гаражно-строительных кооперативах количество этажей – 2, из них этажность – 1; 5 – для подземных стоянок; 5 – для наземных стоянок	для гаража отдельно стоящего или боксового типа, минимальная площадь земельного участка – 15 кв. м, максимальная площадь земельного участка – 40 кв. м, в остальных случаях не подлежат установлению	не подлежит установлению	для гаражей боксового типа, отдельно стоящих расстояние до стены объекта капитального строительства от границ земельного участка не нормируется. Расстояние до стены подземной автостоянки от границы земельного участка, смежной с линией объекта улично-дорожной сети, не нормируется; смежной с другим земельным участком – 1 м; землями, находящимися в государственной или муниципальной собственности (не относящимися к объектам улично-дорожной сети), – 1 м. Для наземных автостоянок расстояние до места допустимого размещения объекта капитального строительства от границы земельного участка, смежной с линией объекта улично-дорожной сети (улица, площадь, проспект, бульвар, шоссе), – 5 м; смежной с линией объекта улично-дорожной сети (проезд, переулок, тупик), – 3 м; смежной с другим земельным	<***>

1	2	3	4	5	6	7	8
						участком, – 3 м; смежной с землями, находящимися в государственной или муниципальной собственности (не относящимися к объектам улично-дорожной сети), – 3 м <***>	
24.	Обеспечение деятельности в области гидрометеорологии и смежных с ней областях (3.9.1)	размещение объектов капитального строительства, предназначенных для наблюдений за физическими и химическими процессами, происходящими в окружающей среде, определения ее гидрометеорологических, агрометеорологических и гелиогеофизических характеристик, уровня загрязнения атмосферного воздуха, почв, водных объектов, в том числе по гидробиологическим показателям, и околоземного - космического пространства, зданий и сооружений, используемых в области гидрометеорологии и смежных с ней областях (доплеровские метеорологические радиолокаторы, гидрологические посты и другие)	не подлежит установлению	не подлежат установлению	не подлежит установлению	расстояние до места допустимого размещения объекта капитального строительства от границы земельного участка, смежной с линией объекта улично-дорожной сети (улица, площадь, проспект, бульвар, шоссе), - 5 м; смежной с линией объекта улично-дорожной сети (проезд, переулок, тупик), - 3 м; смежной с другим земельным участком, – 3 м; смежной с землями, находящимися в государственной или муниципальной собственности (не относящимися к объектам улично-дорожной сети), - 3 м <***>	<***>
25.	Рынки (4.3)	размещение объектов капитального строительства, сооружений, предназначенных для организации постоянной или	количество этажей – 5, из них этажность – 2	не подлежат установлению	не подлежит установлению	расстояние до места допустимого размещения объекта капитального строительства от границы земельного участка, смежной с	<***>

1	2	3	4	5	6	7	8
		временной торговли (ярмарка, рынок, базар), с учетом того, что каждое из торговых мест не располагает торговой площадью более 200 кв. м; размещение гаражей и (или) стоянок для автомобилей сотрудников и посетителей рынка				линией объекта улично-дорожной сети (улица, площадь, проспект, бульвар, шоссе), - 5 м; смежной с линией объекта улично-дорожной сети (проезд, переулок, тупик), - 3 м; смежной с другим земельным участком, - 3 м; смежной с землями, находящимися в государственной или муниципальной собственности (не относящимися к объектам улично-дорожной сети), - 3 м <*>	
26.	Связь (6.8)	размещение объектов связи, радиовещания, телевидения, включая воздушные радиорелейные, надземные и подземные кабельные линии связи, линии радификации, антенные поля, усилительные пункты на кабельных линиях связи, инфраструктуру спутниковой связи и телерадиовещания, за исключением объектов связи, размещение которых предусмотрено содержанием видов разрешенного использования с кодами 3.1.1, 3.2.3	не подлежит установлению	не подлежат установлению	не подлежит установлению	за исключением линейных объектов и входящих в их состав сооружений, расстояние до места допустимого размещения объекта капитального строительства от границы земельного участка, смежной с линией объекта улично-дорожной сети (улица, площадь, проспект, бульвар, шоссе), - 5 м; смежной с линией объекта улично-дорожной сети (проезд, переулок, тупик), - 3 м; смежной с другим земельным участком, - 3 м; смежной с землями, находящимися в государственной или муниципальной собственности (не относящимися к объектам улично-дорожной сети), - 3 м <*>	<*>
27.	Склады (6.9)	размещение сооружений, имеющих назначение по временному хранению,	не подлежит установлению	не подлежат установлению	не подлежит установлению	расстояние до места допустимого размещения объекта капитального строительства от границы	<*>

1	2	3	4	5	6	7	8
		распределению и перевалке грузов (за исключением хранения стратегических запасов), не являющихся частями производственных комплексов, на которых был создан груз: промышленные базы, склады, погрузочные терминалы и доки, нефтехранилища и нефтеналивные станции, газовые хранилища и обслуживающие их газоконденсатные и газоперекачивающие станции, элеваторы и продовольственные склады, за исключением железнодорожных перевалочных складов				земельного участка, смежной с линией объекта улично-дорожной сети (улица, площадь, проспект, бульвар, шоссе), - 5 м; смежной с линией объекта улично-дорожной сети (проезд, переулок, тупик), - 3 м; смежной с другим земельным участком, - 3 м; смежной с землями, находящимися в государственной или муниципальной собственности (не относящимися к объектам улично-дорожной сети), - 3 м <*>	
28.	Складские площадки (6.9.1)	временное хранение, распределение и перевалка грузов (за исключением хранения стратегических запасов) на открытом воздухе	не подлежит установлению	не подлежат установлению	не подлежит установлению	не подлежат установлению	<*>
29.	Обеспечение внутреннего правопорядка (8.3)	размещение объектов капитального строительства, необходимых для подготовки и поддержания в готовности органов внутренних дел, Росгвардии и спасательных служб, в которых существует военизированная служба; размещение объектов гражданской обороны, за исключением объектов гражданской обороны,	не подлежит установлению	не подлежат установлению	не подлежит установлению	расстояние до места допустимого размещения объекта капитального строительства от границы земельного участка, смежной с линией объекта улично-дорожной сети (улица, площадь, проспект, бульвар, шоссе), - 5 м; смежной с линией объекта улично-дорожной сети (проезд, переулок, тупик), - 3 м; смежной с другим земельным участком, - 3 м; смежной с землями, находящимися в	<*>

1	2	3	4	5	6	7	8
		являющихся частями производственных зданий				государственной или муниципальной собственности (не относящимися к объектам улично-дорожной сети), - 3 м <***>	
Вспомогательные виды разрешенного использования территориальной зоны «СХ-1. Зона сельскохозяйственного использования»							
30.	Предоставление коммунальных услуг (3.1.1)	размещение зданий и сооружений, обеспечивающих поставку воды, тепла, электричества, газа, отвод канализационных стоков, очистку и уборку объектов недвижимости (котельных, водозаборов, очистных сооружений, насосных станций, водопроводов, линий электропередач, трансформаторных подстанций, газопроводов, линий связи, телефонных станций, канализаций, стоянок, гаражей и мастерских для обслуживания уборочной и аварийной техники, сооружений, необходимых для сбора и плавки снега)	не подлежит установлению	не подлежат установлению	не подлежит установлению	не подлежат установлению	<***>
31.	Благоустройство территории (12.0.2)	размещение декоративных, технических, планировочных, конструктивных устройств, элементов озеленения, различных видов оборудования и оформления, малых архитектурных форм, некапитальных нестационарных строений и сооружений, информационных щитов и	не подлежит установлению	не подлежат установлению	не подлежит установлению	не подлежат установлению	<***>

1	2	3	4	5	6	7	8
		указателей, применяемых как составные части благоустройства территории, общественных туалетов					

<***> 1. При наличии установленных документацией по планировке территории:

красных линий расстояние до места допустимого размещения объекта капитального строительства определяется от красной линии улицы, площади, проспекта, бульвара, шоссе – 5 м; проезда, переулка, тупика – 3 м; для отдельно стоящих гаражей для собственных нужд – не подлежит установлению;

красных линий, установленных вне объектов улично-дорожной сети, в целях строительства (реконструкции) сооружений инженерной инфраструктуры – не подлежит установлению;

линий отступа от красных линий в целях определения мест допустимого размещения объектов капитального строительства (линии регулирования застройки) – соответствует линии регулирования застройки.

2. В случае реконструкции объектов капитального строительства в условиях сложившейся застройки допускается сохранение существующих отступов объекта капитального строительства от границы земельного участка, смежной с линией улично-дорожной сети, смежной с землями государственной или муниципальной собственности.

3. В случае строительства или реконструкции объекта капитального строительства место допустимого размещения данного объекта не может пересекать границы земельного участка и (или) установленные красные линии.

<***> Иные предельные параметры разрешенного строительства, реконструкции объектов капитального строительства, относящиеся ко всем видам разрешенного использования зоны СХ-1:

1. При размещении зданий, строений и сооружений в данной территориальной зоне должны соблюдаться установленные законодательством нормы пожарной безопасности, обеспечения санитарно-эпидемиологического благополучия населения, нормативные противопожарные и санитарно-эпидемиологические разрывы между зданиями, строениями и сооружениями, в том числе и расположенными на смежных земельных участках, а также технические регламенты, национальные стандарты и правила.

В случае реконструкции объекта капитального строительства, построенного до вступления в силу настоящих Правил, допускается сохранение существующих параметров объекта капитального строительства, если такая реконструкция не приводит к изменению внешних объемно-пространственных характеристик объекта, без дополнительных разрешений и согласований.

2. Минимальные расстояния от зданий, сооружений, коммуникаций, инженерных сетей до деревьев с диаметром кроны до 5 метров и кустарников приведены в таблице 83.

Сооружение, здание, коммуникация, инженерная сеть	Расстояния до оси растения, м	
	деревя	кустарника
От наружных стен зданий и сооружений	5,0	1,5
От края тротуаров	0,7	0,5
От края проезжей части, улиц, кромок укрепленных полос, обочины дорог и бровок канав	2,0	1,0
От мачт и опор осветительной сети, колонн и эстакад	4,0	-
От подошвы откосов, террас	1,0	0,5
От подошвы и внутренней грани подпорных стенок	3,0	1,0
От подземных сетей:		
газопровода, канализации	1,5	-
теплотрасс	2,0	1,0
водопровода, дренажа	2,0	-
силовых кабелей и кабелей связи	2,0	0,7

Приведенные в таблице 83 нормы относятся к деревьям с диаметром кроны не более 5 метров и должны быть соответственно увеличены для деревьев большего диаметра на расстояние, превышающее диаметр кроны в 5 метров.

До границы смежного земельного участка расстояния по санитарно-бытовым условиям должны быть не менее: от стволов высокорослых деревьев – 4 метров, от стволов среднерослых деревьев – 2 метров, от кустарников – 1 метра.

3. Нормы расчета стоянок автомобилей для объектов данной территориальной зоны определяются в соответствии с таблицей 84.

Таблица 84

№ п/п	Виды объекта	Расчетная единица	Число машино-мест и (или) парковочных мест на расчетную единицу
1.	Промышленные предприятия	100 работающих в двух сменах	7–10
2.	Научные, проектные организации, офисы, специальные учебные заведения	100 работающих или учащихся	10
3.	Рынки	50 торговых мест	20–25

4. Допустимые площади озелененной территории земельных участков для объектов данной территориальной зоны (за исключением коммунальных объектов, объектов транспорта) составляют 10 и более процентов.

К озелененной территории земельного участка относятся части участка и (или) объекта капитального строительства, которые не заняты временными сооружениями, тротуарами или проездами с твердым покрытием и при этом полностью или частично покрыты зелеными насаждениями, доступными для всех пользователей объектов, расположенных на земельном участке.

Озелененная территория земельного участка может быть оборудована: площадками отдыха, детскими площадками, открытыми спортивными площадками, грунтовыми пешеходными дорожками, другими подобными объектами. Площадь, занимаемая объектами, которыми может быть оборудована озелененная территория земельного участка, не должна превышать 50 процентов площади озелененной территории.

Допускается частичное размещение элементов благоустройства и озеленения на эксплуатируемой кровле, при этом приоритетное значение имеет размещение элементов благоустройства и озеленения на уровне земли.

Используемая при благоустройстве территории земельного участка газонная решетка (бетонная, металлическая, полимерная и из других материалов) при подсчете площади озелененной территории земельного участка не учитывается.

Не подлежит установлению площадь озелененной территории для земельных участков (территории) общего пользования.».

11. Приложение 1 «Карта градостроительного зонирования» изложить в новой редакции согласно приложению 1 к настоящим Изменениям.

12. Приложение 2 «Карта градостроительного зонирования с границами зон с особыми условиями использования территории» изложить в новой редакции согласно приложению 2 к настоящим Изменениям.

13. Приложение 3 «Карта градостроительного зонирования с территориями, в границах которых предусмотрены требования к архитектурно-градостроительному облику объектов капитального строительства» изложить в новой редакции согласно приложению 3 к настоящим Изменениям.

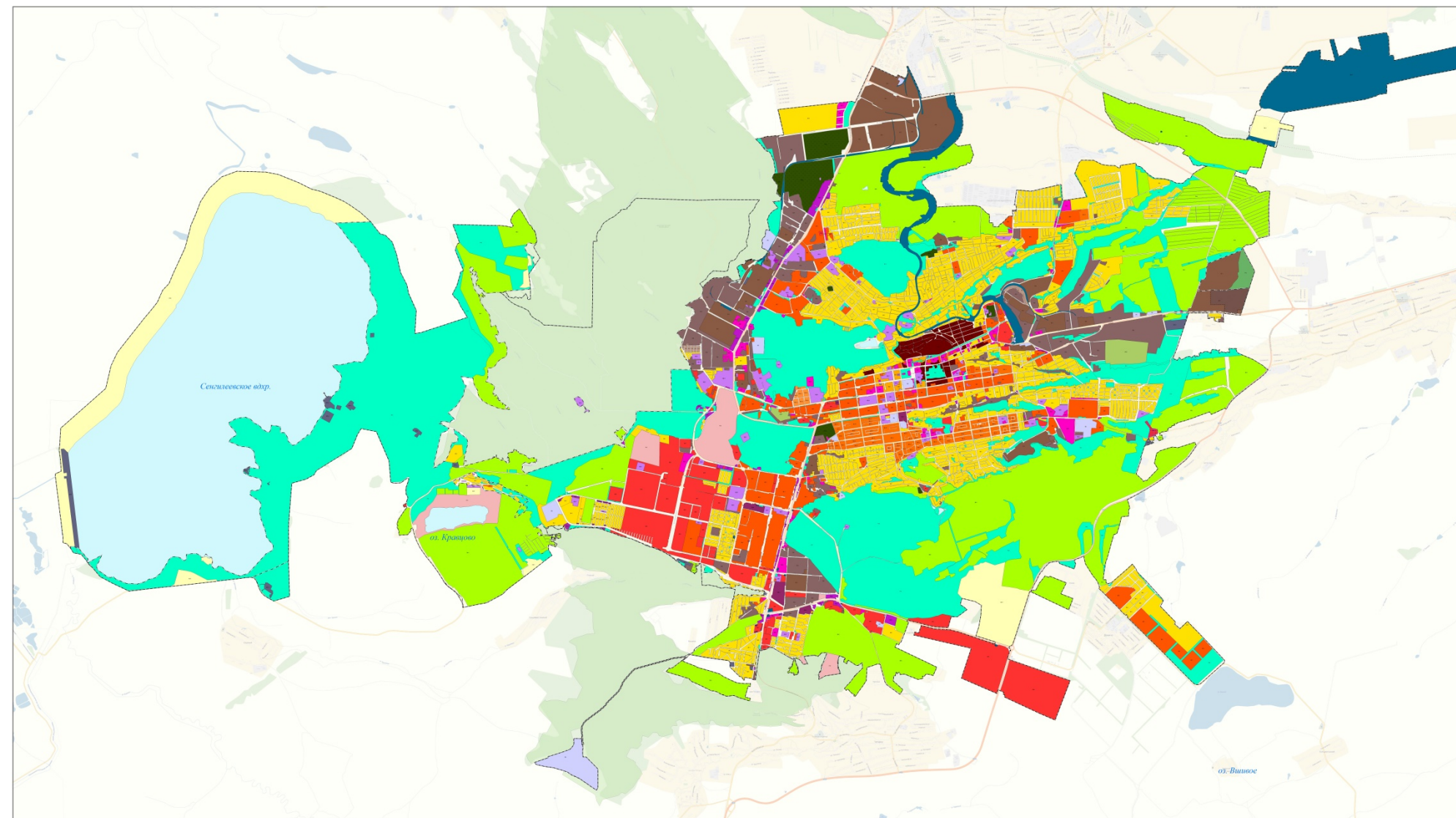
14. Дополнить приложением 4 «Карта градостроительного зонирования с границами территорий объектов культурного наследия» согласно приложению 4 к настоящим Изменениям.

Приложение 1
к изменениям, которые вносятся в
Правила землепользования и застройки
муниципального образования города
Ставрополя Ставропольского края,
утвержденные постановлением администрации
города Ставрополя от 15.10.2021 № 2342

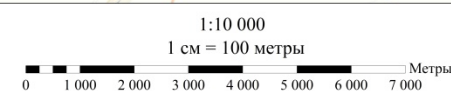
«Приложение 1
к Правилам землепользования и застройки
муниципального образования города
Ставрополя Ставропольского края,
утвержденным постановлением администрации
города Ставрополя от 15.10.2021 № 2342

Карта градостроительного зонирования

Городской округ город Ставрополь



- УСЛОВНЫЕ ОБОЗНАЧЕНИЯ
- ГРАНИЦЫ**
- Граница муниципального образования
 - Граница населенного пункта
- ТЕРРИТОРИАЛЬНЫЕ ЗОНЫ**
- Жилые зоны**
- 701010104 Ж-0 Зона застройки многоквартирными жилыми домами (9 этажей и более)
 - 701010103 Ж-1 Зона застройки среднеэтажными жилыми домами (от 5 до 8 этажей, включая мансардный)
 - Ж-1.1. Зона разноэтажной жилой застройки
 - Ж-1.2. Зона разноэтажной жилой застройки с ограничением коммерческой деятельности
 - Ж-2 Зона регулирования жилой застройки
 - 701010101 Ж-3 Зона застройки индивидуальными жилыми домами
 - 701010502 Ж-4 Зона садоводческих, огороднических некоммерческих объединений граждан
 - 701010303 Ж-И Зона исторической смешанной застройки
- Общественно-деловые зоны**
- 701010300 ОД-1 Общественно-деловые зоны
 - ОД-2 Зона общественно-деловой застройки вдоль магистралей
 - ОД-3 Многофункциональная общественно-деловая зона локальных центров обслуживания
 - 701010301 ОД-4 Многофункциональная общественно-деловая зона
 - 701010302 ОД-5 Зона специализированной общественной застройки
- Инженерно-транспортные зоны**
- 701010405 ИТ-1 Зона транспортной инфраструктуры
 - 701010404 ИТ-2 Зона инженерной инфраструктуры
 - ИТ-3 Зона объектов улично-дорожной сети
- Рекреационные зоны**
- 701010601 Р-1 Зона озелененных территорий общего пользования (городские леса)
 - 701010601 Р-2 Зона озелененных территорий общего пользования (лесопарки, сады, скверы, бульвары)
 - 701010703 Р-3 Зона озелененных территорий специального назначения
 - 701010606 Р-4 Иные рекреационные зоны
- Производственные зоны**
- 701010401 П-1 Производственная зона
 - 701010402 П-2 Коммунально-складская зона
 - П-3 Коммунально-складская зона с учетом сложившейся застройки
- Зоны специального назначения**
- 701010700 СП-1 Зоны специального назначения
 - 701010701 СП-2 Зона кладбищ
- Зоны сельскохозяйственного использования**
- 701010500 СХ-1 Зоны сельскохозяйственного использования
- Зоны режимных территорий**
- 701010800 РО Зона режимных территорий
- Зоны акваторий**
- 701010900 А Зона акваторий
- Земли, к которым градостроительные регламенты не устанавливаются
- Земли лесного фонда
- ОСОБАЯ ЭКОНОМИЧЕСКАЯ ЗОНА**
- Особая экономическая зона планируемая к размещению



ТЕРРИТОРИИ КОМПЛЕКСНОГО РАЗВИТИЯ

Территория комплексного развития, включая территории, подлежащие комплексному освоению, в том числе в целях строительства жилья экономического класса, территории размещения земельных участков

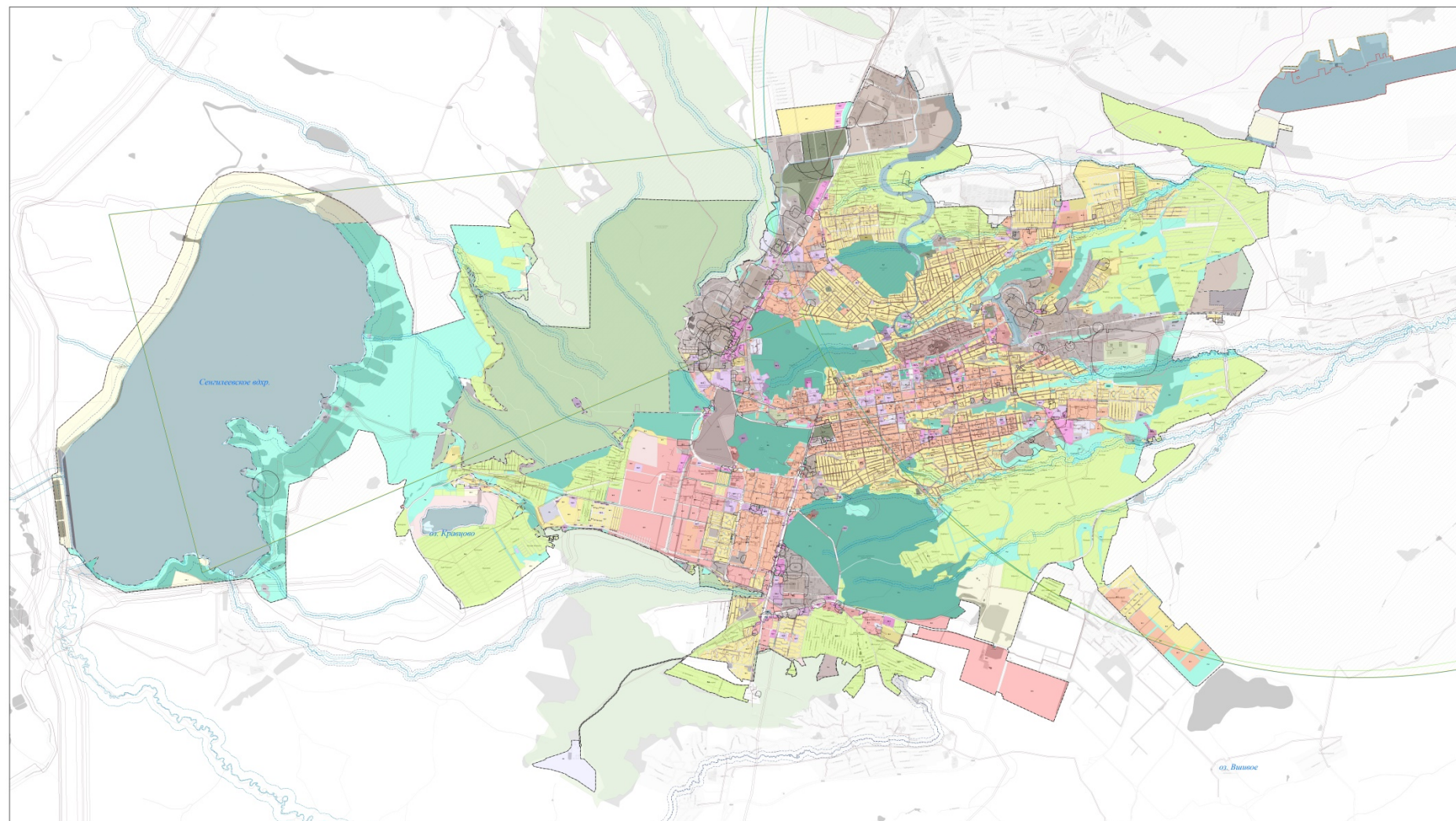
№	Наименование территории	Код
1	Территория комплексного развития	000/000/000

Приложение 2
к изменениям, которые вносятся в
Правила землепользования и застройки
муниципального образования города Ставрополя
Ставропольского края,
утвержденные постановлением администрации
города Ставрополя от 15.10.2021 № 2342

«Приложение 2
к Правилам землепользования и застройки
муниципального образования города Ставрополя
Ставропольского края, утвержденным
постановлением администрации города
Ставрополя от 15.10.2021 № 2342

Карта градостроительного зонирования с границами зон с особыми условиями использования территории

Городской округ
город Ставрополь



УСЛОВНЫЕ ОБОЗНАЧЕНИЯ

ГРАНИЦЫ

- Граница муниципального образования
- Граница населенного пункта

ТЕРРИТОРИАЛЬНЫЕ ЗОНЫ

Жилые зоны

- 701010104 Ж-0 Зона застройки многоквартирными жилыми домами (9 этажей и более)
 - 701010103 Ж-1 Зона застройки среднеэтажными жилыми домами (от 5 до 8 этажей, включая мансардный)
 - Ж-1.1. Зона разноэтажной жилой застройки
 - Ж-1.2. Зона разноэтажной жилой застройки с ограничением коммерческой деятельности
 - Ж-2 Зона регулирования жилой застройки
 - 701010101 Ж-3 Зона застройки индивидуальными жилыми домами
 - 701010502 Ж-4 Зона садоводческих, огороднических некоммерческих объединений граждан
 - 701010303 Ж-И Зона исторической смешанной застройки
- Общественно-деловые зоны
- 701010300 ОД-1 Общественно-деловые зоны
 - ОД-2 Зона общественно-деловой застройки вдоль магистралей
 - ОД-3 Многофункциональная общественно-деловая зона локальных центров обслуживания
 - 701010301 ОД-4 Многофункциональная общественно-деловая зона
 - 701010302 ОД-5 Зона специализированной общественной застройки

Инженерно-транспортные зоны

- 701010405 ИТ-1 Зона транспортной инфраструктуры
- 701010404 ИТ-2 Зона инженерной инфраструктуры
- ИТ-3 Зона объектов улично-дорожной сети

Рекреационные зоны

- 701010601 Р-1 Зона озелененных территорий общего пользования (городские леса)
- 701010601 Р-2 Зона озелененных территорий общего пользования (лесопарки, сады, скверы, бульвары)
- 701010703 Р-3 Зона озелененных территорий специального назначения
- 701010606 Р-4 Иные рекреационные зоны

Производственные зоны

- 701010401 П-1 Производственная зона
- 701010402 П-2 Коммунально-складская зона
- П-3 Коммунально-складская зона с учетом сложившейся застройки

Зоны специального назначения

- 701010700 СП-1 Зоны специального назначения
- 701010701 СП-2 Зона кладбищ

Зоны сельскохозяйственного использования

- 701010500 СХ-1 Зоны сельскохозяйственного использования

Зоны режимных территорий

- 701010800 РО Зона режимных территорий

Зоны акваторий

- 701010900 А Зона акваторий

Земли, к которым градостроительные регламенты не устанавливаются

Земли лесного фонда

ОСОБАЯ ЭКОНОМИЧЕСКАЯ ЗОНА

- Особая экономическая зона планируемая к размещению

ЗОНЫ С ОСОБИМИ УСЛОВИЯМИ ИСПОЛЬЗОВАНИЯ ТЕРРИТОРИИ

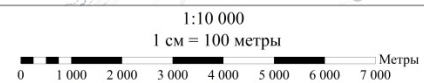
- дополнительная зона строгой санитарной охраны Сангилейского водохранилища
- охранный зона особо охраняемой природной территории
- охранный зона трубопроводов (газопроводов, нефтепроводов и нефтепродуктопроводов, аммиакопроводов)
- охранный зона линий и сооружений связи
- охранный зона объектов электроэнергетики (объектов электросетевого хозяйства и объектов по производству электрической энергии)
- иная зона с особыми условиями использования территории
- охранный зона пунктов государственной геодезической сети, государственной нивели
- водоохранная (рыбоохранная) зона
- прибрежная защитная полоса
- санитарно-защитная зона

ЗОНЫ С ОСОБИМИ УСЛОВИЯМИ ИСПОЛЬЗОВАНИЯ ТЕРРИТОРИИ

- Приаэродромная территория
- 1 Подзона
- 2 Подзона
- 3 Подзона
- 4 Подзона
- 5 Подзона
- 6 Подзона
- 7 Подзона

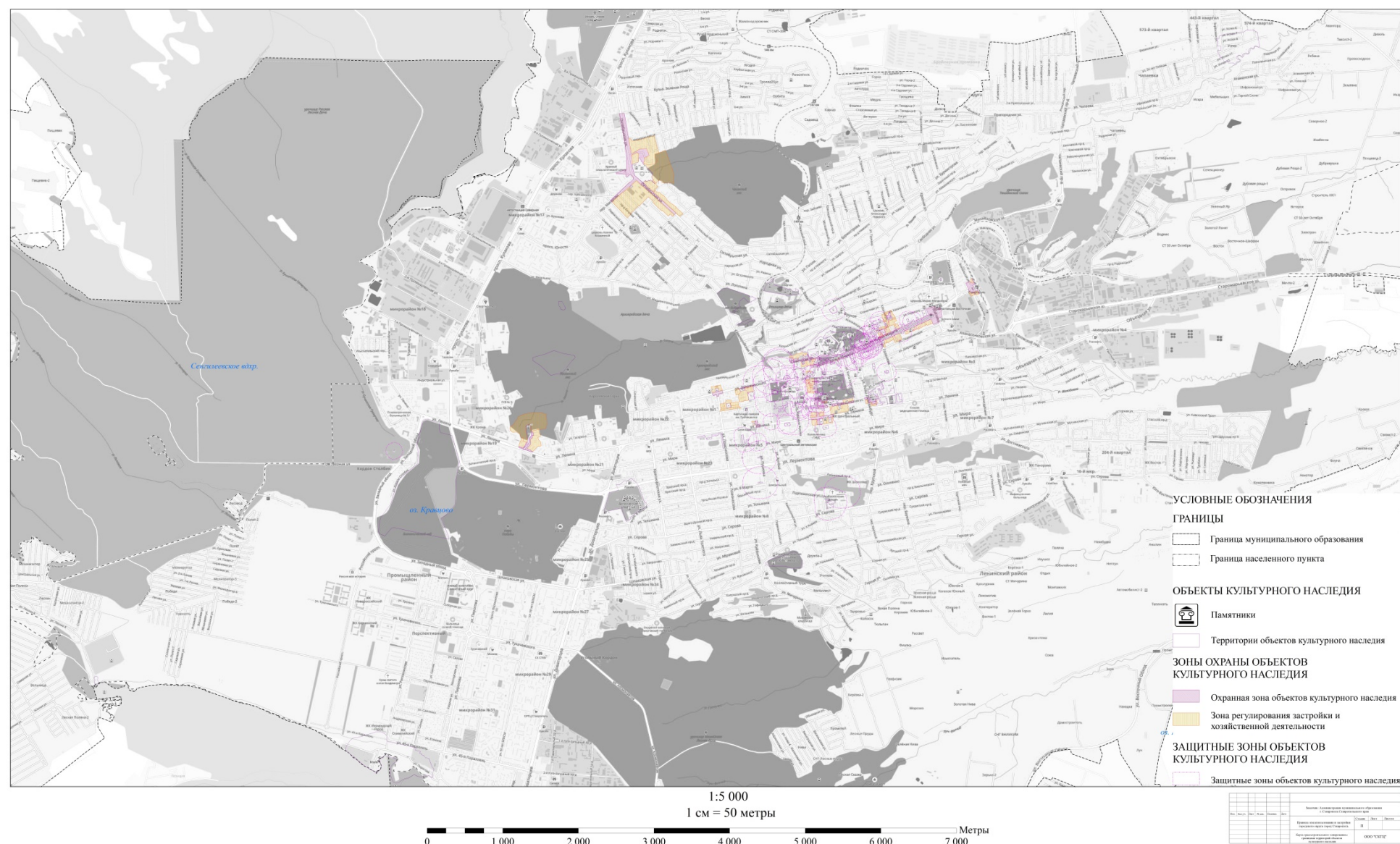
ТЕРРИТОРИИ КОМПЛЕКСНОГО РАЗВИТИЯ

- Территория комплексного развития, включая территории, подлежащие комплексному освоению, в том числе в целях строительства жилья экономичного класса, территории размещения земельных участков



№	Наименование территории	Символ	Цвет
1	Жилые зоны		
2	Общественно-деловые зоны		
3	Инженерно-транспортные зоны		
4	Рекреационные зоны		
5	Производственные зоны		
6	Зоны специального назначения		
7	Зоны сельскохозяйственного использования		
8	Зоны режимных территорий		
9	Зоны акваторий		
10	Земли, к которым градостроительные регламенты не устанавливаются		
11	Земли лесного фонда		
12	Особая экономическая зона		
13	Зоны с особыми условиями использования территории		
14	Территории комплексного развития		

Карта градостроительного зонирования с границами территорий объектов культурного наследия



Приложение 4
к изменениям, которые вносятся в
Правила землепользования и застройки
муниципального образования города Ставрополя
Ставропольского края,
утвержденные постановлением администрации
города Ставрополя от 15.10.2021 № 2342

«Приложение 4
к Правилам землепользования и застройки
муниципального образования города Ставрополя
Ставропольского края, утвержденным
постановлением администрации города
Ставрополя от 15.10.2021 № 2342

№ п/п	№ документа	Наименование объекта культурного наследия	Адрес	Категория	Дата утверждения	Ссылка на документ
1
2
3
4
5
6
7
8
9
10
11
12
13
14
15
16
17
18
19
20
21
22
23
24
25
26
27
28
29
30
31
32
33
34
35
36
37
38
39
40
41
42
43
44
45
46
47
48
49
50
51
52
53
54
55
56
57
58
59
60
61
62
63
64
65
66
67
68
69
70
71
72
73
74
75
76
77
78
79
80
81
82
83
84
85
86
87
88
89
90
91
92
93
94
95
96
97
98
99
100