



ПОСТАНОВЛЕНИЕ АДМИНИСТРАЦИИ ГОРОДА СТАВРОПОЛЯ СТАВРОПОЛЬСКОГО КРАЯ

03.07.2024

г. Ставрополь

№ 1340

Об утверждении документации по планировке территории (проекта планировки территории и проекта межевания территории) для размещения объекта «Строительство участка улицы Серова от улицы Мимоз до автомобильной дороги Ставрополь-Элиста-Астрахань (А-154)»

В соответствии со статьями 45, 46 Градостроительного кодекса Российской Федерации, Федеральным законом от 06 октября 2003 г. № 131-ФЗ «Об общих принципах организации местного самоуправления в Российской Федерации», Уставом муниципального образования города Ставрополя Ставропольского края, с учетом протокола общественных обсуждений, проведенных комиссией по землепользованию и застройке города Ставрополя, от 11.06.2024 № 124, заключения о результатах общественных обсуждений, проведенных комиссией по землепользованию и застройке города Ставрополя, от 13.06.2024

ПОСТАНОВЛЯЮ:

1. Утвердить документацию по планировке территории (проект планировки территории и проект межевания территории) для размещения объекта «Строительство участка улицы Серова от улицы Мимоз до автомобильной дороги Ставрополь-Элиста-Астрахань (А-154)» согласно приложению.

2. Опубликовать настоящее постановление и документацию по планировке территории (проект планировки территории и проект межевания территории) для размещения объекта «Строительство участка улицы Серова от улицы Мимоз до автомобильной дороги Ставрополь-Элиста-Астрахань (А-154)» в сетевом издании «Правовой портал администрации города Ставрополя» (право-ставрополь.рф) в течение семи дней со дня утверждения указанной документации.

3. Разместить настоящее постановление и документацию по планировке территории (проект планировки территории и проект межевания территории) для размещения объекта «Строительство участка улицы Серова от улицы Мимоз до автомобильной дороги Ставрополь-Элиста-Астрахань (А-154)» на официальном сайте администрации города Ставрополя

в информационно-телекоммуникационной сети «Интернет».

4. Настоящее постановление вступает в силу со дня его подписания.

Исполняющий полномочия
главы города Ставрополя
первый заместитель главы
администрации города Ставрополя

Д.Ю. Семёнов

Приложение

к постановлению администрации
города Ставрополя
от 03.07.2024 № 1340

ДОКУМЕНТАЦИЯ

по планировке территории (проект планировки территории и проект межевания территории) для размещения объекта «Строительство участка улицы Серова от улицы Мимоз до автомобильной дороги Ставрополь-Элиста-Астрахань (А-154)»

Документация по планировке территории (проект планировки территории) для размещения объекта «Строительство участка улицы Серова от улицы Мимоз до автомобильной дороги Ставрополь-Элиста-Астрахань (А-154)»

1. Общая часть.

Документация по планировке территории (проект планировки территории) для размещения объекта «Строительство участка улицы Серова от улицы Мимоз до автомобильной дороги Ставрополь-Элиста-Астрахань (А-154)» (далее соответственно – проект планировки территории, территория проектирования) подготовлена ООО «ЮгСвязьГеоСтрой» на основании постановления администрации города Ставрополя от 11.04.2024 № 711 «О подготовке документации по планировке территории (проекта планировки территории и проекта межевания территории) для размещения объекта «Строительство участка улицы Серова от улицы Мимоз до автомобильной дороги Ставрополь-Элиста-Астрахань (А-154)» (далее – постановление № 711).

Подготовка проекта планировки территории выполнена для обеспечения устойчивого развития территории города Ставрополя, выделения элемента улично-дорожной сети, установления параметров планируемого развития элемента улично-дорожной сети, установления границ земельных участков, предназначенных для размещения линейного объекта.

Цели и задачи проекта планировки территории:

обеспечение устойчивого развития существующей территории;

установление границ территории общего пользования, границ зоны планируемого размещения линейного объекта – участка автомобильной дороги по улице Серова от улицы Мимоз до автомобильной дороги Ставрополь-Элиста-Астрахань (А-154) (далее – проектируемая дорога);

выделение элемента улично-дорожной сети.

Проектом планировки территории решается ряд вопросов, а также определяются места:

под организацию проезжей части автомобильной дороги, пешеходных тротуаров и велодорожек;

под организацию отвода дождевых и паводковых вод (сетей ливневой канализации);

под прокладку сетей наружного освещения;
под организацию площадок для стоянки автомобилей;
под благоустройство земель общего пользования в границах красных линий;

под озеленение территории общего пользования, в границах полосы отвода автомобильной дороги.

2. Разрешительная документация.

Проект планировки территории подготовлен в соответствии с требованиями Градостроительного кодекса Российской Федерации (далее – ГрК РФ), градостроительными и техническими регламентами, в том числе устанавливающими требования по обеспечению безопасной эксплуатации зданий, строений, сооружений и безопасного использования прилегающих к ним территорий, с соблюдением технических условий, на основании Стратегии социально-экономического развития города Ставрополя до 2035 года, утвержденной решением Ставропольской городской Думы от 26 марта 2021 г. № 547 «Об утверждении Стратегии социально-экономического развития города Ставрополя до 2035 года» (далее – Стратегия социально-экономического развития).

При разработке проекта планировки территории учтены положения:

Земельного кодекса Российской Федерации (далее – ЗК РФ);

СанПиН 2.2.1/2.1.1.1200-03 «Санитарно-защитные зоны и санитарная классификация предприятий, сооружений и иных объектов», утвержденных постановлением Главного государственного санитарного врача Российской Федерации от 25 сентября 2007 г. № 74 (далее - СанПиН 2.2.1/2.1.1.1200-03);

«СП 47.13330.2016. Свод правил. Инженерные изыскания для строительства. Основные положения. Актуализированная редакция СНиП 11-02-96», утвержденного и введенного в действие приказом Минстроя России от 30 декабря 2016 г. № 1033/пр (далее – СП 47.13330.2016);

«СП 42.13330.2016. Свод правил. Градостроительство. Планировка и застройка городских и сельских поселений. Актуализированная редакция СНиП 2.07.01-89*», утвержденного приказом Минстроя России от 30 декабря 2016 г. № 1034/пр (далее – СП 42.13330.2016);

«СП 396.1325800.2018. Свод правил. Улицы и дороги населенных пунктов. Правила градостроительного проектирования», утвержденного приказом Минстроя России от 01 августа 2018 г. № 474/пр (далее – СП 396.1325800.2018);

«СП 438.1325800.2019. Свод правил. Инженерные изыскания при планировке территорий. Общие требования», утвержденного приказом Минстроя России от 25 февраля 2019 г. № 127/пр;

«СП 34.13330.2021. Свод правил. Автомобильные дороги. СНиП 2.05.02-85*», утвержденного и введенного в действие приказом Минстроя России от 09 февраля 2021 г. № 53/пр (далее – СП 34.13330.2021);

«РДС 30-201-98. Система нормативных документов в строительстве. Руководящий документ системы. Инструкция о порядке проектирования и установления красных линий в городах и других поселениях Российской Федерации», принятого постановлением Госстроя РФ от 06 апреля 1998 г. № 18-30 (далее – РДС 30-201-98);

корректировки генерального плана города Ставрополя на 2010 – 2030 годы, утвержденной решением Ставропольской городской Думы от 03 сентября 2009 года № 98 «Об утверждении корректировки генерального плана города Ставрополя на 2010 – 2030 годы» (далее – генеральный план города Ставрополя);

Правил землепользования и застройки муниципального образования города Ставрополя Ставропольского края, утвержденных постановлением администрации города Ставрополя от 15.10.2021 № 2342 «Об утверждении Правил землепользования и застройки муниципального образования города Ставрополя Ставропольского края» (далее – Правила);

нормативов градостроительного проектирования муниципального образования города Ставрополя Ставропольского края, утвержденных постановлением администрации города Ставрополя от 22.10.2021 № 2399 «Об утверждении нормативов градостроительного проектирования муниципального образования города Ставрополя Ставропольского края» (далее – нормативы градостроительного проектирования).

Проект планировки территории предусматривает детализацию основных положений генерального плана города Ставрополя по освоению приоритетных направлений градостроительного развития города Ставрополя.

Подготовленный проект планировки территории является основанием для последующей подготовки проектной документации для осуществления строительства, выноса на местность красных линий и границ земельного участка.

Материалы проекта планировки территории должны учитываться при разработке инвестиционных паспортов территорий и объектов, проектов застройки элементов планировочной структуры, выдаче градостроительных планов земельных участков.

3. Положение о размещении объекта капитального строительства местного значения, характеристиках развития территории проектирования и характеристиках развития систем социального, транспортного обслуживания и инженерно-технического обеспечения.

Сведения о проектируемой дороге.

Проектом планировки территории предусматривается размещение проектируемой дороги регионального значения.

Проектом планировки территории не предусматривается размещение новых объектов федерального значения, объектов регионального значения.

В соответствии с генеральным планом города Ставрополя проектируемая территория размещена в функциональных зонах «Зона объектов улично-дорожной сети», «Зона транспортной инфраструктуры»,

«Зона озелененных территорий общего пользования (лесопарки, парки, сады, скверы, бульвары, городские леса)», «Зона садоводческих или огороднических некоммерческих товариществ граждан», «Зона застройки среднеэтажными жилыми домами (от 5 до 8 этажей, включая мансардный)», «Общественно-деловая зона», «Зона озелененных территорий специального назначения», «Зона застройки индивидуальными жилыми домами».

В соответствии с Правилами проектируемая территория размещена в территориальных зонах «ИТ-3. Зона объектов улично-дорожной сети», «Ж-4. Зона садоводческих, огороднических некоммерческих объединений граждан», «Р-1. Зона озелененных территорий общего пользования (городские леса)», «Р-2. Зона озелененных территорий общего пользования (лесопарки, сады, скверы, бульвары)», «ОД-1. Общественно-деловые зоны», «Ж-1. Зона застройки среднеэтажными жилыми домами (от 5 до 8 этажей, включая мансардный)», «Ж-3. Зона застройки индивидуальными жилыми домами».

Схема расположения элемента улично-дорожной сети приведена в приложении 14 к документации по планировке территории (проекту планировки территории и проекту межевания территории) для размещения объекта «Строительство участка улицы Серова от улицы Мимоз до автомобильной дороги Ставрополь-Элиста-Астрахань (А-154)».

Границы зоны планируемого размещения проектируемой дороги определены в соответствии с генеральным планом города Ставрополя, Правилами и приведены в приложении 16 к документации по планировке территории (проекту планировки территории и проекту межевания территории) для размещения объекта «Строительство участка улицы Серова от улицы Мимоз до автомобильной дороги Ставрополь-Элиста-Астрахань (А-154)».

Перечень координат характерных точек границ зоны планируемого размещения проектируемой дороги приведен в приложении 13 к документации по планировке территории (проекту планировки территории и проекту межевания территории) для размещения объекта «Строительство участка улицы Серова от улицы Мимоз до автомобильной дороги Ставрополь-Элиста-Астрахань (А-154)».

Площадь полосы отвода проектируемой дороги в границах проекта планировки территории составляет 276830 кв. м.

Протяженность проектируемой дороги составляет 3940 м, проезжая часть предполагает от четырех до шести полос движения – по две или три полосы движения в каждом направлении.

Планируемое развитие территории проектирования предполагается осуществлять без разделения на этапы.

Основные технико-экономические показатели документации по планировке территории (проекта планировки территории и проекта межевания территории) для размещения объекта «Строительство участка улицы Серова от улицы Мимоз до автомобильной дороги Ставрополь-Элиста-Астрахань (А-154)» приводятся в приложении 1 к документации

по планировке территории (проекту планировки территории и проекту межевания территории) для размещения объекта «Строительство участка улицы Серова от улицы Мимоз до автомобильной дороги Ставрополь-Элиста-Астрахань (А-154)».

4. Красные линии в границах проекта планировки территории.

Красные линии устанавливаются на основании РДС 30-201-98.

В целях размещения проектируемой дороги в проекте планировки территории устанавливаются красные линии, которые отображены на чертеже красных линий М 1:1000 в приложении 15 к документации по планировке территории (проекту планировки территории и проекту межевания территории) для размещения объекта «Строительство участка улицы Серова от улицы Мимоз до автомобильной дороги Ставрополь-Элиста-Астрахань (А-154)».

Перечень координат характерных точек устанавливаемых красных линий представлен в приложении 11 к документации по планировке территории (проекту планировки территории и проекту межевания территории) для размещения объекта «Строительство участка улицы Серова от улицы Мимоз до автомобильной дороги Ставрополь-Элиста-Астрахань (А-154)».

Перечень координат характерных точек линий отступа от красных линий представлен в приложении 12 к документации по планировке территории (проекту планировки территории и проекту межевания территории) для размещения объекта «Строительство участка улицы Серова от улицы Мимоз до автомобильной дороги Ставрополь-Элиста-Астрахань (А-154)».

Документация по планировке территории (проект межевания территории) для размещения объекта «Строительство участка улицы Серова от улицы Мимоз до автомобильной дороги Ставрополь-Элиста-Астрахань (А-154)»

5. Общая часть.

Документация по планировке территории (проект межевания территории) для размещения объекта «Строительство участка улицы Серова от улицы Мимоз до автомобильной дороги Ставрополь-Элиста-Астрахань (А-154)» (далее – проект межевания территории) подготовлена ООО «ЮгСвязьГеоСтрой» на основании постановления № 711.

В процессе разработки проекта межевания территории использовались следующие материалы и нормативно-правовые документы:

ГрК РФ;

ЗК РФ;

СанПиН 2.2.1/2.1.1.1200-03;

СП 47.13330.2016;

СП 42.13330.2016;

СП 396.1325800.2018;

СП 34.13330.2021;
РДС 30-201-98;
генеральный план города Ставрополя;
Правила;
нормативы градостроительного проектирования.

6. Основные положения проекта межевания территории.

Основной задачей проекта межевания территории является установление границ образуемого земельного участка, который будет относиться к территории общего пользования.

В проекте межевания территории образование земельного участка предполагается для размещения предусмотренной проектом планировки территории проектируемой дороги.

Чертеж межевания территории отображен в приложении 17 к документации по планировке территории (проекту планировки территории и проекту межевания территории) для размещения объекта «Строительство участка улицы Серова от улицы Мимоз до автомобильной дороги Ставрополь-Элиста-Астрахань (А-154)».

Границы зон действия установленных публичных сервитутов в отношении территории проектирования, учтенные в Едином государственном реестре недвижимости (далее – ЕГРН), отсутствуют.

В соответствии с приказом Федеральной службы земельного кадастра России от 28 марта 2002 г. № П/256 «О введении местных систем координат» принята система координат МСК – 26 от СК-95.

Проектируемая дорога расположена на территории кадастровых кварталов 26:12:031812, 26:12:031002, 26:12:031003, 26:12:031809, 26:12:031806, 26:12:031101, 26:12:031102, 26:12:031801, 26:12:031103, 26:12:030603, границы которых установлены в соответствии с кадастровым делением территории города Ставрополя.

7. Перечень и сведения о площади образуемых земельных участков, в том числе которые будут отнесены к территориям общего пользования.

Перечень и сведения о площади образуемого земельного участка приведены в приложении 2 к документации по планировке территории (проекту планировки территории и проекту межевания территории) для размещения объекта «Строительство участка улицы Серова от улицы Мимоз до автомобильной дороги Ставрополь-Элиста-Астрахань (А-154)».

Перечень и сведения о площади земельных участков, находящихся в государственной или муниципальной собственности, расположенных в границах проектируемой дороги, приведены в приложении 3 к документации по планировке территории (проекту планировки территории и проекту межевания территории) для размещения объекта «Строительство участка улицы Серова от улицы Мимоз до автомобильной дороги Ставрополь-Элиста-Астрахань (А-154)».

Проектом межевания территории предусмотрено изъятие земельных участков для муниципальных нужд.

Перечень и сведения о площади образуемых земельных участков, в отношении которых предполагается частичное изъятие для государственных или муниципальных нужд и которые будут отнесены к территориям общего пользования, приведены в приложении 4 к документации по планировке территории (проекту планировки территории и проекту межевания территории) для размещения объекта «Строительство участка улицы Серова от улицы Мимоз до автомобильной дороги Ставрополь-Элиста-Астрахань (А-154)».

Перечень и сведения о земельных участках, в отношении которых предполагается изъятие для государственных или муниципальных нужд и которые будут отнесены к территориям общего пользования, приведены в приложении 5 к документации по планировке территории (проекту планировки территории и проекту межевания территории) для размещения объекта «Строительство участка улицы Серова от улицы Мимоз до автомобильной дороги Ставрополь-Элиста-Астрахань (А-154)».

Перечень координат характерных точек границ образуемого земельного участка представлен в приложении 7 к документации по планировке территории (проекту планировки территории и проекту межевания территории) для размещения объекта «Строительство участка улицы Серова от улицы Мимоз до автомобильной дороги Ставрополь-Элиста-Астрахань (А-154)».

Перечень координат характерных точек границ образуемых земельных участков, в том числе которые будут отнесены к территориям общего пользования, представлен в приложении 8 к документации по планировке территории (проекту планировки территории и проекту межевания территории) для размещения объекта «Строительство участка улицы Серова от улицы Мимоз до автомобильной дороги Ставрополь-Элиста-Астрахань (А-154)».

Перечень координат характерных точек границ территории, применительно к которой подготовлен проект межевания территории, приведен в приложении 10 к документации по планировке территории (проекту планировки территории и проекту межевания территории) для размещения объекта «Строительство участка улицы Серова от улицы Мимоз до автомобильной дороги Ставрополь-Элиста-Астрахань (А-154)».

Проектом межевания территории предусмотрено установление публичных сервитутов.

Перечень и сведения о площади образуемых частей земельных участков, в отношении которых будет установлен публичный сервитут, приведены в приложении 6 к документации по планировке территории (проекту планировки территории и проекту межевания территории) для размещения объекта «Строительство участка улицы Серова от улицы Мимоз до автомобильной дороги Ставрополь-Элиста-Астрахань (А-154)».

Перечень координат характерных точек образуемых частей земельных

участков, в отношении которых будет установлен публичный сервитут, представлен в приложении 9 к документации по планировке территории (проекту планировки территории и проекту межевания территории) для размещения объекта «Строительство участка улицы Серова от улицы Мимоз до автомобильной дороги Ставрополь-Элиста-Астрахань (А-154)».

8. Ограничения использования территории проектирования.

В проекте межевания территории рассматриваются ограничения использования территории проектирования в границах проекта межевания территории, связанные с наличием в границах проекта межевания территории инженерных коммуникаций, в отношении которых установлены зоны с особыми условиями использования территории.

В соответствии со статьей 1 ГрК РФ зонами с особыми условиями использования территорий являются охранные, санитарно-защитные зоны, зоны охраны объектов культурного наследия (памятников истории и культуры) народов Российской Федерации, защитные зоны объектов культурного наследия, водоохранные зоны, зоны затопления, подтопления, зоны санитарной охраны источников питьевого и хозяйственно-бытового водоснабжения, зоны охраняемых объектов, приаэродромная территория, иные зоны, устанавливаемые в соответствии с законодательством Российской Федерации.

Территорию проектирования пересекают следующие инженерные коммуникации:

- сети газоснабжения;
- сети водоснабжения;
- сети канализации;
- сети электроснабжения.

Охранные зоны газопроводов отображены на основании Правил охраны газораспределительных сетей, утвержденных постановлением Правительства Российской Федерации от 20 ноября 2000 г. № 878 «Об утверждении Правил охраны газораспределительных сетей».

Охранная зона источников водоснабжения устанавливается в соответствии с СанПиН 2.1.4.1110-02 «Зоны санитарной охраны источников водоснабжения и водопроводов питьевого назначения», утвержденными постановлением Главного государственного санитарного врача Российской Федерации от 14 марта 2002 г. № 10.

Охранная зона канализации устанавливается в соответствии с СП 42.13330.2016.

Охранные зоны линий электропередачи отображены на основании постановления Правительства Российской Федерации от 24 февраля 2009 г. № 160 «О порядке установления охранных зон объектов электросетевого хозяйства и особых условий использования земельных участков, расположенных в границах таких зон».

Согласно планам границ приаэродромной территории, установленных приказом Федерального агентства воздушного транспорта от 03 декабря 2020 г. № 1464-П «Об установлении приаэродромной территории аэродрома Ставрополь (Шпаковское)», территория проектирования попадает в границы подзоны 3 (сектора 3), подзоны 4 (секторов 19, 31), подзоны 5, 6 приаэродромной территории.

Размещение проектируемой дороги не противоречит ограничениям, установленным на приаэродромной территории. Правовой режим использования земель, в связи с размещением проектируемой дороги, соблюден.

В документации по планировке территории (проекте планировки территории и проекте межевания территории) для размещения объекта «Строительство участка улицы Серова от улицы Мимоз до автомобильной дороги Ставрополь-Элиста-Астрахань (А-154)» отображены границы зон с особыми условиями использования территории (далее – ЗОУИТ), утвержденные в установленном порядке, сведения о которых содержатся в ЕГРН.

В отношении территории проектирования в границах населенного пункта, а также сооружений, проектируемых на данной территории, не предусмотрено установление новых ЗОУИТ, а также подлежащих изменению в связи с размещением линейных объектов, в том числе при их реконструкции.

ЗОУИТ отображены в графической части материалов по обоснованию проекта планировки территории (схеме границ зон с особыми условиями использования территории) в соответствии со сведениями, содержащимися в ЕГРН.

Согласно схеме ЗОУИТ, отображенной в графической части материалов по обоснованию проекта планировки территории, территория проектирования попадает в границы:

охранной зоны объекта электросетевого хозяйства «ВЛ 0,4 кВ на ж/б опорах от проектируемой ГКТП по ул. Эльбрусской» (реестровый номер – 26:12-6.1435);

охранной зоны части Энергосетевого комплекса РП-24 (инвентарные номера: 3040484, 3040407, 3040407-н, 3040469, 3040569, 3040593, 3040570, 3040490, 3040491, 3040578, 3000889) (реестровый номер – 26:12-6.1376);

охранной зоны объекта электросетевого хозяйства «Воздушная двухцепная ВЛИ-0,4кВ на ж/б опорах СВ-95-2 по территории ЖННП Патриот» (реестровый номер – 26:12-6.1259);

Ставропольского городского лесничества, расположенного на землях населенных пунктов города Ставрополя Ставропольского края (реестровый номер – 26:12-6.167);

охранной зоны КЛ 10 кВ от п/ст «Заводская» до ТП-558 (АСБл-240) (реестровый номер – 26:12-6.724);

охранной зоны кабельной линии КЛ 10 кВ от ТП-432 до ТП-422 кабель А, Б (реестровый номер – 26:12-6.747);

охранной зоны КЛ 10 кВ врезка кабеля ТП-558/КРУН и РП-24/ТП-558 до ТП-878 (реестровый номер – 26:12-6.741);

охранной зоны кабельной линии КЛ 10 кВ от ТП-428 до ТП-432 (АСБл-3х240 кв. мм) (реестровый номер – 26:12-6.749);

охранной зоны кабельной линии КЛ-10 кВ от ТП-432 до КТП-736, АСБ 3*150 (реестровый номер – 26:12-6.748);

охранной зоны газопроводов среднего и низкого давления с ГРП № 75 (реестровый номер – 26:12-6.238);

охранной зоны объекта электросетевого хозяйства «ВЛЗ 10 кВ на ж/б опорах СВ 105 (14 шт) от РУ 10 кВ КТП 736 до РУ-10 кВ КПП-810 в 214 квартале; ВЛЗ 10 кВ на ж/б опорах СВ 105 (7 шт) от опоры ВЛЗ 10 кВ (ТП432) до РУ 10 кВ КПП-736 в 214 квартале; ВЛЗ 10 кВ на ж/б опорах СВ 105 (15 шт) от РУ 10 кВ КТП-810 до РУ-10 кВ КТП-809 в 214 квартале» (реестровый номер – 26:12-6.913);

охранной зоны части Энергосетевого комплекса РП-2 (ВЛ уличного освещения на металлических опорах ул. Мира, ул. Серова, ул. Ленина, ул. Ленина (от проспекта Кулакова до психиатрической больницы) 3060206, 3060319, 3060175, 3050024) (реестровый номер – 26:12-6.757);

охранной зоны распределительных газопроводов среднего и низкого давления от газового колодца № 1 (реестровый номер – 26:12-6.252);

охранной зоны распределительного газопровода среднего давления по г. Ставрополю ШРП № 456946 (реестровый номер – 26:12-6.149);

охранной зоны объекта электросетевого хозяйства «ВЛИ 0,4 кВ от ВЛИ 0,4 кВ по ул. Марчука ф-250 ТП-810 п/ст Заводская до ВРУ пер. Серова-ул. Марчука; ВЛИ 0,4 кВ от ВЛИ 0,4 кВ по ул. Рысевца ТП-810 до границы земельного участка по ул. Рысевца, 32Б» (реестровый номер – 26:12-6.1109);

охранной зоны части Энергосетевого комплекса РП-24 (а именно: КЛ 10 кВ - 3000724, 3000833) (реестровый номер – 26:12-6.1127);

охранной зоны распределительных газопроводов среднего и низкого давления с ШРП № 212 (реестровый номер – 26:12-6.304);

водоохранной зоны реки Мутнянки (реестровый номер – 26:11-6.47);

охранной зоны линии электропередачи ВЛ 110 кВ, Л-239 ПС «Промышленная» - ПС «Пригородная», расположенной в Шпаковском районе Ставропольского края (реестровый номер – 26:11-6.112);

охранной зоны линии электропередачи ВЛ 110 кВ, Л-135 ПС «Ставрополь-330» - «Промышленная», линии электропередачи ВЛ-110 кВ, Л-43 от ПС «Ставрополь 330» до ПС «Восточная», расположенной в городе Ставрополе (реестровый номер – 26:12-6.51);

прибрежной защитной полосы реки Мутнянки (реестровый номер – 26:11-6.55);

охранной зоны линии электропередачи ВЛ 110 кВ, Л-239 ПС «Промышленная» - ПС «Пригородная», расположенной в городе Ставрополе, площадью 331341 кв. м (реестровый номер – 26:12-6.72).

Размещение проектируемой дороги не противоречит ограничениям, установленным в указанных охранных зонах. Правовой режим использования земель, в связи с размещением проектируемой дороги, соблюден.

В границы проекта межевания территории частично попадают выявленные объект археологического наследия «Курганный могильник «Ставрополь-1» (III-II тыс. до н.э.) и объект археологического наследия «Курганный могильник «Ставрополь-2» (III-II тыс. до н.э.).

9. Сведения о разрешенном использовании образуемого земельного участка.

Проектом межевания территории разрешенное использование образуемого земельного участка установлено в соответствии с Правилами с учетом классификатора видов разрешенного использования земельных участков, утвержденного приказом Федеральной службы государственной регистрации, кадастра и картографии от 10 ноября 2020 г. № П/0412 «Об утверждении классификатора видов разрешенного использования земельных участков».

Заместитель главы
администрации города Ставрополя

М.С. Дубровин

Приложение 1

к документации по планировке территории (проекту планировки территории и проекту межевания территории) для размещения объекта «Строительство участка улицы Серова от улицы Мимоз до автомобильной дороги Ставрополь-Элиста-Астрахань (А-154)»

ОСНОВНЫЕ ТЕХНИКО-ЭКОНОМИЧЕСКИЕ ПОКАЗАТЕЛИ документации по планировке территории (проекта планировки территории и проекта межевания территории) для размещения объекта «Строительство участка улицы Серова от улицы Мимоз до автомобильной дороги Ставрополь-Элиста-Астрахань (А-154)»

№ п/п	Наименование	Единицы измерения	Значение
1.	Площадь полосы отвода проектируемой дороги	кв. м	276830
2.	Протяженность проектируемой дороги	м	3940
3.	Количество полос движения транспорта	шт.	4-6 (суммарно в обоих направлениях)
4.	Ширина полосы движения транспорта	м	3,75
5.	Ширина проезжей части (каждой из проезжих частей)	м	7,5-11,25
6.	Ширина обочины	м	3,0
7.	Ширина разделительной полосы	м	4,0
8.	Ширина тротуара	м	3,0
9.	Ширина велосипедной дорожки	м	2,0 (две полосы движения)
10.	Пересечения, примыкания	шт.	17

Приложение 2

к документации по планировке территории (проекту планировки территории и проекту межевания территории) для размещения объекта «Строительство участка улицы Серова от улицы Мимоз до автомобильной дороги Ставрополь-Элиста-Астрахань (А-154)»

ПЕРЕЧЕНЬ И СВЕДЕНИЯ о площади образуемого земельного участка

№ п/п	Номер исходного кадастрового квартала	Условный номер образуемого земельного участка	Площадь образуемого земельного участка, кв. м	Вид разрешенного использования образуемого земельного участка, код (числовое обозначение) вида разрешенного использования образуемого земельного участка	Способы образования
1	2	3	4	5	6
1.	26:12:000000	26:12: 000000:ЗУ1	236908	улично-дорожная сеть (12.0.1)	формирование путем перераспределения земель, находящихся в неразграниченной государственной или муниципальной собственности и существующих земельных участков с кадастровыми номерами 26:12:031002:10869 26:12:031002:7750 26:12:031003:1022 26:12:031003:345 26:12:031003:664 26:12:031809:1033 26:12:031809:1032

1	2	3	4	5	6
					26:12:031806:214 26:12:031806:213 26:12:031101:59 26:12:031102:771 26:12:031102:772 26:12:031102:773 26:12:031102:770 26:12:031102:774 26:12:031102:777 26:12:031102:767 26:12:031102:768 26:12:031102:769 26:12:031102:781 26:12:031102:782 26:12:031102:783 26:12:031102:784 26:12:031102:787 26:12:031102:794 26:12:031102:793 26:12:031102:792 26:12:031102:791 26:12:031102:790 26:12:031102:789 26:12:031102:788 26:12:031102:709 26:12:031102:655 26:12:031102:656 26:12:031102:657 26:12:031102:658 26:12:031102:687 26:12:031102:659 26:12:031102:660 26:12:031102:661 26:12:031102:662 26:12:031102:663 26:12:031102:664 26:12:031102:665 26:12:031102:666 26:12:031102:667

1	2	3	4	5	6
					26:12:031102:668 26:12:031102:669 26:12:031102:670 26:12:031102:671 26:12:031102:672 26:12:031102:673 26:12:031102:674 26:12:031102:675 26:12:031102:676 26:12:031102:677 26:12:031102:678 26:12:031102:679 26:12:031102:680 26:12:031102:681 26:12:031102:682 26:12:031102:683 26:12:031102:684 26:12:031102:685 26:12:031102:686 26:12:031102:689 26:12:031102:690 26:12:031102:694 26:12:031102:693 26:12:031102:695 26:12:031102:696 26:12:031102:697 26:12:031102:698 26:12:031102:699 26:12:031102:700 26:12:031102:701 26:12:031102:702 26:12:031102:703 26:12:031102:704 26:12:031102:705 26:12:031102:706 26:12:031102:753 26:12:031102:754 26:12:031102:755 26:12:031102:756

1	2	3	4	5	6
					26:12:031102:1076 26:12:031102:757 26:12:031102:758 26:12:031801:752 26:12:031801:1027 26:12:031801:887 26:12:031801:963

Приложение 3

к документации по планировке территории (проекту планировки территории и проекту межевания территории) для размещения объекта «Строительство участка улицы Серова от улицы Мимоз до автомобильной дороги Ставрополь-Элиста-Астрахань (А-154)»

ПЕРЕЧЕНЬ И СВЕДЕНИЯ о площади земельных участков, находящихся в государственной или муниципальной собственности, расположенных в границах проектируемой дороги

№ п/п	Кадастровый номер земельного участка	Площадь земельного участка, кв.м	Категория земель	Вид разрешенного использования земельного участка	Площадь части земельного участка, попадающей в границы проектируемой дороги
1	2	3	4	5	6
1.	26:12:031002:7750	460	земли населенных пунктов	под строительство дороги общего пользования местного значения	292
2.	26:12:031003:1022	600	земли населенных пунктов	земельные участки (территории) общего пользования	526
3.	26:12:031003:345	65533	земли населенных пунктов	земельные участки (территории) общего пользования	8658
4.	26:12:031003:664	6468	земли населенных пунктов	земельные участки (территории) общего пользования	6468
5.	26:12:031806:214	1911	земли населенных пунктов	земельные участки (территории) общего пользования	1911

1	2	3	4	5	6
6.	26:12:031101:59	26593	земли населенных пунктов	земельные участки (территории) общего пользования	26593
7.	26:12:031102:777	600	земли населенных пунктов	жил.дачн.застр	226
8.	26:12:031102:767	600	земли населенных пунктов	жил.дачн.застр	221
9.	26:12:031102:768	600	земли населенных пунктов	жил.дачн.застр	524
10.	26:12:031102:782	753	земли населенных пунктов	для ведения садоводства	133
11.	26:12:031102:787	600	земли населенных пунктов	жил.дачн.застр	263
12.	26:12:031102:793	600	земли населенных пунктов	жил.дачн.застр	600
13.	26:12:031102:790	600	земли населенных пунктов	жил.дачн.застр	600
14.	26:12:031102:789	600	земли населенных пунктов	жил.дачн.застр	633,4204
15.	26:12:031102:788	600	земли населенных пунктов	жил.дачн.застр	600
16.	26:12:031102:655	626	земли населенных пунктов	под сад	626
17.	26:12:031102:656	1200	земли населенных пунктов	жил.дачн.застр	600

1	2	3	4	5	6
18.	26:12:031102:657	600	земли населенных пунктов	земельные участки (территории) общего пользования	600
19.	26:12:031102:658	600	земли населенных пунктов	под сад	600
20.	26:12:031102:687	626	земли населенных пунктов	земельные участки (территории) общего пользования	626
21.	26:12:031102:660	623	земли населенных пунктов	для садоводства	623
22.	26:12:031102:661	620	земли населенных пунктов	для ведения садоводства	620
23.	26:12:031102:662	638	земли населенных пунктов	земельные участки (территории) общего пользования	638
24.	26:12:031102:665	629	земли населенных пунктов	для использования под сад	629
25.	26:12:031102:667	586	земли населенных пунктов	под сад	586
26.	26:12:031102:668	638	земли населенных пунктов	под сад	638
27.	26:12:031102:669	621	земли населенных пунктов	под сад	621
28.	26:12:031102:670	598	земли населенных пунктов	земельные участки (территории) общего пользования	597
29.	26:12:031102:683	644	земли населенных пунктов	для ведения садоводства	644

1	2	3	4	5	6
30.	26:12:031102:684	600	земли населенных пунктов	для ведения садоводства	600
31.	26:12:031102:685	672	земли населенных пунктов	под сад	672
32.	26:12:031102:686	763	земли населенных пунктов	земельные участки (территории) общего пользования	763
33.	26:12:031102:690	600	земли населенных пунктов	земельные участки (территории) общего пользования	600
34.	26:12:031102:693	600	земли населенных пунктов	под сад	600
35.	26:12:031102:695	600	земли населенных пунктов	жил.дачн.застр	600
36.	26:12:031102:697	600	земли населенных пунктов	жил.дачн.застр	600
37.	26:12:031102:699	616	земли населенных пунктов	под сад	616
38.	26:12:031102:757	600	земли населенных пунктов	для ведения садоводства	600
39.	26:12:031102:758	700	земли населенных пунктов	для ведения садоводства	700

Приложение 4

к документации по планировке территории (проекту планировки территории и проекту межевания территории) для размещения объекта «Строительство участка улицы Серова от улицы Мимоз до автомобильной дороги Ставрополь-Элиста-Астрахань (А-154)»

ПЕРЕЧЕНЬ И СВЕДЕНИЯ

о площади образуемых земельных участков, в отношении которых предполагается частичное изъятие для государственных или муниципальных нужд и которые будут отнесены к территориям общего пользования

№ п/п	Кадастровый номер исходного земельного участка	Площадь исходного земельного участка, кв.м	Категория земель	Вид разрешенного использования исходного земельного участка	Условный номер образуемого земельного участка	Площадь образуемого земельного участка, кв.м	Вид разрешенного использования образуемого земельного участка, код (числовое обозначение) вида разрешенного использования образуемого земельного участка
1	2	3	4	5	6	7	8
1.	26:12:031002:67	2045	земли населенных пунктов	под общественные здания, объекты культурно-развлекательного, торгового назначения, объекты обслуживания населения	26:12: 031002:67:3У1	42	улично-дорожная сеть (12.0.1)
2.	26:12:031002:10870	1954	земли населенных пунктов	для использования под объектами торговли	26:12:031002:10870:3У1	258	улично-дорожная сеть (12.0.1)
3.	26:12:031003:915	11570	земли населенных пунктов	под жилой дом квартирного типа от 4 до 9 этажей со встроенно-	26:12:031003:915:3У1	537	улично-дорожная сеть (12.0.1)

1	2	3	4	5	6	7	8
				пристроенными помещениями			
4.	26:12:031102:775	600	земли населенных пунктов	под сад	26:12:031102:775:3У1	171	улично-дорожная сеть (12.0.1)
5.	26:12:031102:776	600	земли населенных пунктов	под сад	26:12:031102:776:3У1	289	улично-дорожная сеть (12.0.1)
6.	26:12:031102:780	600	земли населенных пунктов	жил.дачн.застр.	26:12:031102:780:3У1	152	улично-дорожная сеть (12.0.1)
7.	26:12:031102:785	659	земли населенных пунктов	для ведения садоводства	26:12:031102:785:3У1	100	улично-дорожная сеть (12.0.1)
8.	26:12:031102:795	700	земли населенных пунктов	жил.дачн.застр	26:12:031102:795:3У1	56	улично-дорожная сеть (12.0.1)
9.	26:12:031102:796	700	земли населенных пунктов	жил.дачн.застр	26:12:031102:796:3У1	90	улично-дорожная сеть (12.0.1)
10.	26:12:031102:797	680	земли населенных пунктов	под сад	26:12:031102:797:3У1	92	улично-дорожная сеть (12.0.1)
11.	26:12:031102:710	680	земли населенных пунктов	жил.дачн.застр	26:12:031102:710:3У1	36	улично-дорожная сеть (12.0.1)
12.	26:12:031102:846	614	земли населенных пунктов	для закрепления под садовый участок	26:12:031102:846:3У1	120	улично-дорожная сеть (12.0.1)
13.	26:12:031102:711	600	земли населенных пунктов	жил.дачн.застр	26:12:031102:711:3У1	108	улично-дорожная сеть (12.0.1)
14.	26:12:031102:712	600	земли населенных пунктов	жил.дачн.застр	26:12:031102:712:3У1	95	улично-дорожная сеть (12.0.1)

1	2	3	4	5	6	7	8
15.	26:12:031102:713	571	земли населенных пунктов	под сад	26:12:031102:713:3У1	100	улично-дорожная сеть (12.0.1)
16.	26:12:031102:714	600	земли населенных пунктов	жил.дачн.застр	26:12:031102:714:3У1	118	улично-дорожная сеть (12.0.1)
17.	26:12:031102:715	600	земли населенных пунктов	жил.дачн.застр	26:12:031102:715:3У1	118	улично-дорожная сеть (12.0.1)
18.	26:12:031102:716	600	земли населенных пунктов	жил.дачн.застр	26:12:031102:716:3У1	121	улично-дорожная сеть (12.0.1)
19	26:12:031102:717	600	земли населенных пунктов	для ведения садоводства	26:12:031102:717:3У1	126	улично-дорожная сеть (12.0.1)
20.	26:12:031102:839	600	земли населенных пунктов	для ведения садоводства	26:12:031102:839:3У1	145	улично-дорожная сеть (12.0.1)
21.	26:12:031102:719	600	земли населенных пунктов	жил.дачн.застр	26:12:031102:719:3У1	167	улично-дорожная сеть (12.0.1)
22.	26:12:031102:720	600	земли населенных пунктов	жил.дачн.застр	26:12:031102:720:3У1	193	улично-дорожная сеть (12.0.1)
23.	26:12:031102:721	600	земли населенных пунктов	под сад	26:12:031102:721:3У1	206	улично-дорожная сеть (12.0.1)
24.	26:12:031102:722	600	земли населенных пунктов	для использования под сад	26:12:031102:722:3У1	200	улично-дорожная сеть (12.0.1)
25.	26:12:031102:723	653	земли населенных пунктов	под сад	26:12:031102:723:3У1	220	улично-дорожная сеть (12.0.1)
26.	26:12:031102:724	600	земли населенных пунктов	для ведения садоводства	26:12:031102:724:3У1	168	улично-дорожная сеть (12.0.1)

1	2	3	4	5	6	7	8
27.	26:12:031102:725	600	земли населенных пунктов	жил.дачн.застр	26:12:031102:725:3У1	207	улично-дорожная сеть (12.0.1)
28.	26:12:031102:726	600	земли населенных пунктов	под сад	26:12:031102:726:3У1	205	улично-дорожная сеть (12.0.1)
29.	26:12:031102:727	600	земли населенных пунктов	жил.дачн.застр	26:12:031102:727:3У1	196	улично-дорожная сеть (12.0.1)
30.	26:12:031102:728	611	земли населенных пунктов	под сад	26:12:031102:728:3У1	195	улично-дорожная сеть (12.0.1)
31.	26:12:031102:729	600	земли населенных пунктов	под сад	26:12:031102:729:3У1	201	улично-дорожная сеть (12.0.1)
32.	26:12:031102:730	600	земли населенных пунктов	жил.дачн.застр	26:12:031102:730:3У1	208	улично-дорожная сеть (12.0.1)
33.	26:12:031102:731	600	земли населенных пунктов	под сад	26:12:031102:731:3У1	218	улично-дорожная сеть (12.0.1)
34.	26:12:031102:732	600	земли населенных пунктов	под сад	26:12:031102:732:3У1	213	улично-дорожная сеть (12.0.1)
35.	26:12:031102:733	600	земли населенных пунктов	под сад	26:12:031102:733:3У1	192	улично-дорожная сеть (12.0.1)
36.	26:12:031102:734	600	земли населенных пунктов	под сад	26:12:031102:734:3У1	177	улично-дорожная сеть (12.0.1)
37.	26:12:031102:735	600	земли населенных пунктов	жил.дачн.застр	26:12:031102:735:3У1	180	улично-дорожная сеть (12.0.1)
38.	26:12:031102:736	708	земли населенных пунктов	жил.дачн.застр	26:12:031102:736:3У1	187	улично-дорожная сеть (12.0.1)

1	2	3	4	5	6	7	8
39.	26:12:031102:737	570	земли населенных пунктов	для ведения садоводства	26:12:031102:737:3У1	123	улично-дорожная сеть (12.0.1)
40.	26:12:031102:738	600	земли населенных пунктов	под сад	26:12:031102:738:3У1	132	улично-дорожная сеть (12.0.1)
41.	26:12:031102:739	601	земли населенных пунктов	для ведения садоводства	26:12:031102:739:3У1	134	улично-дорожная сеть (12.0.1)
42.	26:12:031102:740	704	земли населенных пунктов	под сад	26:12:031102:740:3У1	161	улично-дорожная сеть (12.0.1)
43.	26:12:031102:838	1400	земли населенных пунктов	для ведения садоводства	26:12:031102:838:3У1	710	улично-дорожная сеть (12.0.1)
44.	26:12:031102:742	700	земли населенных пунктов	для ведения садоводства	26:12:031102:742:3У1	370	улично-дорожная сеть (12.0.1)
45.	26:12:031102:847	845	земли населенных пунктов	для ведения садоводства	26:12:031102:847:3У1	450	улично-дорожная сеть (12.0.1)
46.	26:12:031102:743	700	земли населенных пунктов	для ведения садоводства	26:12:031102:743:3У1	366	улично-дорожная сеть (12.0.1)
47.	26:12:031102:845	853	земли населенных пунктов	для ведения садоводства	26:12:031102:845:3У1	414	улично-дорожная сеть (12.0.1)
48.	26:12:031102:744	700	земли населенных пунктов	для ведения садоводства	26:12:031102:744:3У1	327	улично-дорожная сеть (12.0.1)
49.	26:12:031102:844	839	земли населенных пунктов	для ведения садоводства	26:12:031102:844:3У1	398	улично-дорожная сеть (12.0.1)
50.	26:12:031102:745	1200	земли населенных пунктов	для ведения садоводства	26:12:031102:745:3У1	151	улично-дорожная сеть (12.0.1)

1	2	3	4	5	6	7	8
51.	26:12:031102:746	1200	земли населенных пунктов	для ведения садоводства	26:12:031102:746:ЗУ1	139	улично-дорожная сеть (12.0.1)
52.	26:12:031102:747	600	земли населенных пунктов	жил.дачн.застр	26:12:031102:747:ЗУ1	57	улично-дорожная сеть (12.0.1)
53.	26:12:031102:748	600	земли населенных пунктов	для ведения садоводства	26:12:031102:748:ЗУ1	87	улично-дорожная сеть (12.0.1)
54.	26:12:031102:749	602	земли населенных пунктов	под сад	26:12:031102:749:ЗУ1	127	улично-дорожная сеть (12.0.1)
55.	26:12:031102:750	600	земли населенных пунктов	под сад	26:12:031102:750:ЗУ1	184	улично-дорожная сеть (12.0.1)
56.	26:12:031102:751	600	земли населенных пунктов	для ведения садоводства	26:12:031102:751:ЗУ1	233	улично-дорожная сеть (12.0.1)
57.	26:12:031102:752	600	земли населенных пунктов	для ведения садоводства	26:12:031102:752:ЗУ1	290	улично-дорожная сеть (12.0.1)
58.	26:12:031801:1514	941	земли населенных пунктов	для использования под сад	26:12:031801:1514:ЗУ1	104	улично-дорожная сеть (12.0.1)
59.	26:12:031801:754	925	земли населенных пунктов	под сад	26:12:031801:754:ЗУ1	92	улично-дорожная сеть (12.0.1)
60.	26:12:000000:36	5792	земли населенных пунктов	по фактическому использованию	26:12:000000:36:ЗУ1(1)	70,65	улично-дорожная сеть (12.0.1)
					26:12:000000:36:ЗУ1(2)	24,98	улично-дорожная сеть (12.0.1)
70.	26:12:000000:38	4341	земли населенных пунктов	по фактическому использованию	26:12:000000:38:ЗУ1(1)	14,86	улично-дорожная сеть (12.0.1)
					26:12:000000:38:ЗУ1(2)	5,44	улично-дорожная сеть (12.0.1)
71.	26:12:031801:963	900	земли населенных пунктов	для использования под сад	26:12:031801:963:ЗУ1	303	улично-дорожная сеть (12.0.1)

Приложение 5

к документации по планировке территории (проекту планировки территории и проекту межевания территории) для размещения объекта «Строительство участка улицы Серова от улицы Мимоз до автомобильной дороги Ставрополь-Элиста-Астрахань (А-154)»

ПЕРЕЧЕНЬ И СВЕДЕНИЯ

о земельных участках, в отношении которых предполагается изъятие для государственных или муниципальных нужд и которые будут отнесены к территориям общего пользования

№ п/п	Кадастровый номер исходного земельного участка	Площадь исходного земельного участка, кв.м	Категория земель	Вид разрешенного использования исходного земельного участка	Условный номер изымаемого земельного участка	Площадь изымаемого земельного участка, кв.м	Кадастровый номер объекта капитального строительства, расположенного в границах изымаемого земельного участка	Вид разрешенного использования изымаемого земельного участка, код (числовое обозначение) вида разрешенного использования изымаемого земельного участка
1	2	3	4	5	6	7	8	9
1.	26:12:031002:10869	54	земли населенных пунктов	для использования под объектами торговли	26:12:031002:10869 (полностью)	51	-	улично-дорожная сеть (12.0.1)
2.	26:12:031809:1033	300	земли населенных пунктов	для ведения садоводства	26:12:031809:1033 (полностью)	97	-	улично-дорожная сеть (12.0.1)
3.	26:12:031809:1032	367	земли населенных пунктов	для ведения садоводства	26:12:031809:1032 (полностью)	59	-	улично-дорожная сеть (12.0.1)
4.	26:12:031102:771	600	земли населенных пунктов	жил.дачн.застр	26:12:031102:771 (полностью)	577	-	улично-дорожная сеть (12.0.1)

1	2	3	4	5	6	7	8	9
5.	26:12:031102:772	600	земли населенных пунктов	жил.дачн.застр	26:12:031102:772 (полностью)	544	-	улично-дорожная сеть (12.0.1)
6.	26:12:031102:773	600	земли населенных пунктов	жил.дачн.застр	26:12:031102:773 (полностью)	401	-	улично-дорожная сеть (12.0.1)
7.	26:12:031102:770	605	земли населенных пунктов	для ведения садоводства	26:12:031102:770 (полностью)	344	-	улично-дорожная сеть (12.0.1)
8.	26:12:031102:774	600	земли населенных пунктов	жил.дачн.застр	26:12:031102:774 (полностью)	371	-	улично-дорожная сеть (12.0.1)
9.	26:12:031102:769	600	земли населенных пунктов	жил.дачн.застр	26:12:031102:769 (полностью)	488	-	улично-дорожная сеть (12.0.1)
10.	26:12:031102:792	600	земли населенных пунктов	под сад	26:12:031102:792 (полностью)	600	-	улично-дорожная сеть (12.0.1)
11.	26:12:031102:791	600	земли населенных пунктов	жил.дачн.застр	26:12:031102:791 (полностью)	600	-	улично-дорожная сеть (12.0.1)
12.	26:12:031102:709	700	земли населенных пунктов	для ведения садоводства	26:12:031102:709 (полностью)	700	26:12:031102:861	улично-дорожная сеть (12.0.1)
13.	26:12:031102:659	600	земли населенных пунктов	под сад	26:12:031102:659 (полностью)	600	-	улично-дорожная сеть (12.0.1)
14.	26:12:031102:663	600	земли населенных пунктов	жил.дачн.застр	26:12:031102:663 (полностью)	600	-	улично-дорожная сеть (12.0.1)
15.	26:12:031102:664	616	земли населенных пунктов	под сад	26:12:031102:664 (полностью)	616	-	улично-дорожная сеть (12.0.1)
16.	26:12:031102:666	634	земли населенных пунктов	под сад	26:12:031102:666 (полностью)	634	-	улично-дорожная сеть (12.0.1)

1	2	3	4	5	6	7	8	9
17.	26:12:031102:671	600	земли населенных пунктов	жил.дачн.застр	26:12:031102:671 (полностью)	600	-	улично-дорожная сеть (12.0.1)
18.	26:12:031102:672	600	земли населенных пунктов	под сад	26:12:031102:672 (полностью)	600	-	улично-дорожная сеть (12.0.1)
19.	26:12:031102:673	613	земли населенных пунктов	под сад	26:12:031102:673 (полностью)	613	-	улично-дорожная сеть (12.0.1)
20.	26:12:031102:674	600	земли населенных пунктов	под сад	26:12:031102:674 (полностью)	600	-	улично-дорожная сеть (12.0.1)
21.	26:12:031102:675	600	земли населенных пунктов	жил.дачн.застр	26:12:031102:675 (полностью)	600	-	улично-дорожная сеть (12.0.1)
22.	26:12:031102:676	626	земли населенных пунктов	для ведения садоводства	26:12:031102:676 (полностью)	626	-	улично-дорожная сеть (12.0.1)
23.	26:12:031102:677	661	земли населенных пунктов	для ведения садоводства	26:12:031102:677 (полностью)	661	-	улично-дорожная сеть (12.0.1)
24.	26:12:031102:678	634	земли населенных пунктов	для ведения садоводства	26:12:031102:678 (полностью)	633	-	улично-дорожная сеть (12.0.1)
25.	26:12:031102:679	600	земли населенных пунктов	жил.дачн.застр	26:12:031102:679 (полностью)	600	-	улично-дорожная сеть (12.0.1)
26.	26:12:031102:680	625	земли населенных пунктов	под сад	26:12:031102:680 (полностью)	625	-	улично-дорожная сеть (12.0.1)
27.	26:12:031102:681	600	земли населенных пунктов	жил.дачн.застр	26:12:031102:681 (полностью)	600	-	улично-дорожная сеть (12.0.1)
28.	26:12:031102:682	648	земли населенных пунктов	под сад	26:12:031102:682 (полностью)	648	-	улично-дорожная сеть (12.0.1)

1	2	3	4	5	6	7	8	9
29.	26:12:031102:689	600	земли населенных пунктов	под сад по фактическому использованию	26:12:031102:689 (полностью)	600	-	улично-дорожная сеть (12.0.1)
30.	26:12:031102:694	600	земли населенных пунктов	для садоводства	26:12:031102:694 (полностью)	600	-	улично-дорожная сеть (12.0.1)
31.	26:12:031102:696	600	земли населенных пунктов	под сад	26:12:031102:696 (полностью)	600	-	улично-дорожная сеть (12.0.1)
32.	26:12:031102:698	600	земли населенных пунктов	жил.дачн.застр	26:12:031102:698 (полностью)	600	-	улично-дорожная сеть (12.0.1)
33.	26:12:031102:700	868	земли населенных пунктов	жил.дачн.застр	26:12:031102:700 (полностью)	868	-	улично-дорожная сеть (12.0.1)
34.	26:12:031102:701	600	земли населенных пунктов	для ведения садоводства	26:12:031102:701 (полностью)	600	-	улично-дорожная сеть (12.0.1)
35.	26:12:031102:702	600	земли населенных пунктов	для ведения садоводства	26:12:031102:702 (полностью)	600	-	улично-дорожная сеть (12.0.1)
36.	26:12:031102:703	600	земли населенных пунктов	для ведения садоводства	26:12:031102:703 (полностью)	600	-	улично-дорожная сеть (12.0.1)
37.	26:12:031102:704	600	земли населенных пунктов	жил.дачн.застр	26:12:031102:704 (полностью)	600	-	улично-дорожная сеть (12.0.1)
38.	26:12:031102:705	600	земли населенных пунктов	жил.дачн.застр	26:12:031102:705 (полностью)	600	-	улично-дорожная сеть (12.0.1)
39.	26:12:031102:706	600	земли населенных пунктов	жил.дачн.застр	26:12:031102:706 (полностью)	600	-	улично-дорожная сеть (12.0.1)
40.	26:12:031102:753	600	земли населенных пунктов	для использования под сад	26:12:031102:753 (полностью)	368	-	улично-дорожная сеть (12.0.1)

1	2	3	4	5	6	7	8	9
41.	26:12:031102:754	600	земли населенных пунктов	для использования под сад	26:12:031102:754 (полностью)	564	-	улично-дорожная сеть (12.0.1)
42.	26:12:031102:755	600	земли населенных пунктов	жил.дачн.застр	26:12:031102:755 (полностью)	600	-	улично-дорожная сеть (12.0.1)
43.	26:12:031102:756	600	земли населенных пунктов	жил.дачн.застр	26:12:031102:756 (полностью)	600	-	улично-дорожная сеть (12.0.1)
44.	26:12:031102:1076	525	земли населенных пунктов	жил.дачн.застр	26:12:031102:1076 (полностью)	525	-	улично-дорожная сеть (12.0.1)
45.	26:12:031801:1514	941	земли населенных пунктов	для использования под сад	26:12:031801:1514 (полностью)	104	-	улично-дорожная сеть (12.0.1)
46.	26:12:031801:752	845	земли населенных пунктов	для ведения садоводства	26:12:031801:752 (полностью)	747	-	улично-дорожная сеть (12.0.1)
47.	26:12:031801:887	600	земли населенных пунктов	под сад	26:12:031801:887 (полностью)	600	-	улично-дорожная сеть (12.0.1)
48.	26:12:031801:1027	450	земли населенных пунктов	жил.дачн.застр	26:12:031801:1027 (полностью)	450	-	улично-дорожная сеть (12.0.1)

Приложение 6

к документации по планировке территории (проекту планировки территории и проекту межевания территории) для размещения объекта «Строительство участка улицы Серова от улицы Мимоз до автомобильной дороги Ставрополь-Элиста-Астрахань (А-154)»

ПЕРЕЧЕНЬ И СВЕДЕНИЯ о площади образуемых частей земельных участков, в отношении которых будет установлен публичный сервитут

№ п/п	Кадастровый номер исходного земельного участка	Площадь исходного земельного участка, кв. м	Категория земель	Вид разрешенного использования исходного земельного участка	Условный номер образуемой части земельного участка	Площадь образуемой части земельного участка, кв. м
1	2	3	4	5	6	7
1.	26:12:031002:518	6613	земли населенных пунктов	в целях многоэтажной жилой застройки	26:12:031002:518/чзу1	1697
2.	26:12:031003:659	10389	земли населенных пунктов	земельный участок, занятый городскими лесами	26:12:031003:659/чзу1	2072
3.	26:12:031806:213	13953	земли населенных пунктов	земельные участки (территории) общего пользования	26:12:031806:213/чзу1	13953
4.	26:12:031806:201	180422	земли населенных пунктов	земельный участок, занятый городскими лесами	26:12:031806:201/чзу1	3842
5.	26:12:031101:7	302648	земли населенных пунктов	земельный участок, занятый городскими лесами	26:12:031101:7/чзу1	6496

1	2	3	4	5	6	7
6.	26:12:000000:8029	195155	земли населенных пунктов	земельные участки (территории) общего пользования	26:12:000000:8029/чзу1	15826

Приложение 7

к документации по планировке территории (проекту планировки территории и проекту межевания территории) для размещения объекта «Строительство участка улицы Серова от улицы Мимоз до автомобильной дороги Ставрополь-Элиста-Астрахань (А-154)»

ПЕРЕЧЕНЬ координат характерных точек границ образуемого земельного участка

Обозначение характерных точек границ	Координаты, м	
	X	Y
1	2	3
1	475919.47	1322022.33
2	475919.41	1322034.93
3	475919.33	1322039.24
4	475901.78	1322038.91
5	475902.82	1322043.04
6	475903.87	1322047.23
7	475905.07	1322051.98
8	475905.62	1322055.75
9	475906.12	1322059.96
10	475906.76	1322067.11
11	475907.01	1322071.26
12	475907.10	1322073.23
13	475907.10	1322073.29
14	475903.77	1322073.67
15	475904.49	1322102.65
16	475908.15	1322161.88
17	475909.63	1322171.09
18	475911.68	1322205.00
19	475913.48	1322230.57
20	475913.93	1322252.20
21	475916.35	1322252.27
22	475921.49	1322252.41
23	475919.47	1322307.35
24	475909.31	1322339.11
25	475903.91	1322338.98
26	475870.29	1322408.40
27	475874.18	1322408.57
28	475874.53	1322408.58
29	475875.38	1322408.62

1	2	3
30	475869.60	1322423.90
31	475866.85	1322423.82
32	475866.65	1322423.81
33	475861.37	1322423.82
34	475831.48	1322490.32
35	475833.96	1322490.49
36	475832.50	1322505.54
37	475823.85	1322505.45
38	475823.27	1322518.93
39	475822.81	1322532.26
40	475822.52	1322543.86
41	475821.89	1322570.64
42	475821.88	1322570.81
43	475825.77	1322586.46
44	475823.45	1322651.36
45	475815.75	1322666.25
46	475815.05	1322688.24
47	475813.67	1322731.84
48	475819.69	1322746.87
49	475817.68	1322812.28
50	475817.00	1322827.43
51	475814.64	1322891.96
52	475814.33	1322906.63
53	475808.92	1322906.61
54	475810.84	1322953.19
55	475812.68	1322955.19
56	475812.67	1322955.57
57	475813.18	1322955.74
58	475813.26	1322955.82
59	475814.09	1322960.65
60	475820.15	1322995.93
61	475824.13	1323010.68
62	475820.91	1323009.82
63	475820.89	1323009.93
64	475821.94	1323014.31
65	475834.09	1323053.83
66	475836.98	1323061.09
67	475838.23	1323061.56
68	475847.57	1323085.73
69	475877.00	1323154.27
70	475908.08	1323222.31
71	475938.55	1323291.70
72	475956.47	1323333.32
73	475958.26	1323327.36
74	475965.50	1323344.41

1	2	3
75	475969.70	1323355.24
76	475967.93	1323356.93
77	475975.70	1323380.47
78	475980.29	1323393.86
79	475982.81	1323401.24
80	475984.13	1323403.50
81	475984.62	1323404.77
82	475989.04	1323412.85
83	475994.73	1323418.09
84	476006.04	1323442.78
85	476013.41	1323435.73
86	476017.81	1323440.31
87	476009.11	1323448.65
88	476011.99	1323454.30
89	476004.86	1323452.11
90	476026.34	1323496.83
91	476061.80	1323563.42
92	476130.97	1323696.42
93	476164.49	1323763.97
94	476224.43	1323901.35
95	476299.65	1324075.28
96	476313.16	1324104.68
97	476318.54	1324105.99
98	476330.42	1324133.09
99	476333.15	1324139.62
100	476336.41	1324147.43
101	476362.38	1324206.01
102	476370.70	1324224.97
103	476379.86	1324245.82
104	476384.74	1324256.94
105	476391.25	1324254.35
106	476443.52	1324233.57
107	476463.85	1324258.75
108	476474.83	1324273.26
109	476499.89	1324302.72
110	476501.45	1324309.69
111	476500.78	1324316.72
112	476498.30	1324323.19
113	476493.09	1324329.84
114	476484.08	1324335.42
115	476447.49	1324350.18
116	476444.66	1324353.30
117	476444.12	1324359.30
118	476447.08	1324366.45
119	476455.28	1324386.31

1	2	3
120	476453.05	1324386.70
121	476458.04	1324403.61
122	476463.14	1324420.88
123	476468.13	1324437.78
124	476473.09	1324436.64
125	476476.15	1324447.83
126	476471.34	1324448.67
127	476477.66	1324469.71
128	476480.78	1324480.02
129	476484.72	1324493.37
130	476486.64	1324499.40
131	476490.42	1324513.63
132	476493.77	1324528.11
133	476497.69	1324542.24
134	476502.03	1324556.66
135	476506.80	1324571.07
136	476510.45	1324585.62
137	476514.75	1324599.88
138	476518.97	1324614.09
139	476522.58	1324628.50
140	476526.86	1324643.11
141	476531.57	1324657.42
142	476553.79	1324728.56
143	476557.21	1324743.23
144	476561.31	1324757.60
145	476565.35	1324772.05
146	476569.41	1324786.66
147	476573.71	1324801.18
148	476577.97	1324815.55
149	476582.23	1324829.96
150	476587.83	1324843.91
151	476592.13	1324858.74
152	476597.86	1324879.51
153	476602.29	1324894.41
154	476605.90	1324909.44
155	476610.92	1324923.56
156	476614.88	1324938.20
157	476619.45	1324952.27
158	476623.75	1324965.75
159	476628.22	1324979.87
160	476633.00	1324994.64
161	476635.97	1325009.74
162	476640.72	1325024.01
163	476648.28	1325052.83
164	476652.56	1325067.20

1	2	3
165	476656.83	1325081.57
166	476660.91	1325096.01
167	476669.32	1325124.14
168	476673.59	1325138.51
169	476677.98	1325153.74
170	476682.55	1325167.69
171	476686.83	1325182.09
172	476691.13	1325196.43
173	476695.17	1325211.24
174	476699.18	1325225.71
175	476703.38	1325239.51
176	476707.35	1325253.98
177	476712.03	1325272.72
178	476743.98	1325269.36
179	476769.37	1325269.00
180	477041.45	1325253.65
181	477121.17	1325321.22
182	477358.54	1325300.95
183	477497.73	1325276.92
184	477502.71	1325288.63
185	477510.23	1325307.40
186	477492.77	1325341.39
187	477498.58	1325354.23
188	477535.72	1325344.41
189	477545.96	1325364.99
190	477548.05	1325388.00
191	477517.21	1325395.96
192	477400.47	1325361.20
193	477391.65	1325328.23
194	477105.53	1325352.67
195	477103.83	1325332.74
196	477034.75	1325274.19
197	476704.03	1325298.11
198	476634.41	1325351.22
199	476584.15	1325384.82
200	476572.30	1325389.28
201	476551.29	1325404.90
202	476531.55	1325418.00
203	476529.98	1325427.54
204	476525.61	1325431.37
205	476490.42	1325462.21
206	476486.01	1325473.02
207	476483.78	1325478.50
208	476451.61	1325502.27
209	476438.35	1325512.28

1	2	3
210	476439.61	1325515.62
211	476440.37	1325518.06
212	476443.08	1325526.76
213	476457.79	1325546.92
214	476461.75	1325552.18
215	476470.79	1325564.00
216	476479.73	1325576.38
217	476488.72	1325588.56
218	476497.71	1325601.57
219	476565.53	1325691.25
220	476568.49	1325695.16
221	476577.79	1325706.93
222	476587.09	1325718.70
223	476608.19	1325738.64
224	476629.82	1325767.28
225	476624.67	1325767.44
226	476603.06	1325745.67
227	476565.90	1325698.90
228	476472.60	1325581.45
229	476407.39	1325497.85
230	476390.58	1325474.11
231	476390.28	1325468.46
232	476383.64	1325461.30
233	476378.58	1325460.87
234	476360.88	1325446.40
235	476299.40	1325390.83
236	476243.84	1325346.31
237	476189.20	1325306.79
238	476136.50	1325275.30
239	476179.64	1325291.27
240	476209.56	1325314.30
241	476255.57	1325348.40
242	476296.56	1325380.14
243	476306.20	1325389.17
244	476319.47	1325403.78
245	476321.79	1325404.87
246	476319.94	1325405.84
247	476351.12	1325437.24
248	476361.70	1325446.57
249	476370.16	1325438.91
250	476366.77	1325434.36
251	476411.32	1325406.46
252	476476.84	1325362.73
253	476520.28	1325344.14
254	476523.61	1325344.38

1	2	3
255	476531.71	1325339.52
256	476529.58	1325331.28
257	476534.64	1325325.09
258	476557.27	1325317.48
259	476565.09	1325309.61
260	476564.70	1325310.01
261	476575.63	1325304.83
262	476581.92	1325296.16
263	476579.70	1325290.35
264	476583.68	1325284.12
265	476584.47	1325282.89
266	476589.08	1325275.24
267	476592.88	1325268.23
268	476605.31	1325265.36
269	476601.75	1325248.65
270	476604.30	1325241.54
271	476607.32	1325234.23
272	476609.54	1325226.71
273	476613.34	1325207.69
274	476614.54	1325198.77
275	476615.38	1325189.81
276	476615.43	1325187.81
277	476636.47	1325181.30
278	476634.10	1325173.14
279	476632.37	1325167.28
280	476628.66	1325153.00
281	476623.71	1325138.27
282	476618.92	1325124.74
283	476618.75	1325124.26
284	476614.02	1325110.54
285	476613.90	1325110.20
286	476610.93	1325095.63
287	476607.70	1325081.19
288	476604.25	1325066.56
289	476600.71	1325053.12
290	476597.19	1325039.74
291	476620.84	1325029.45
292	476616.99	1325018.39
293	476613.71	1325008.96
294	476609.85	1324997.51
295	476606.47	1324987.43
296	476601.96	1324974.98
297	476598.26	1324964.65
298	476591.55	1324944.66

1	2	3
299	476591.46	1324944.65
300	476569.26	1324952.80
301	476564.20	1324936.77
302	476559.58	1324923.00
303	476554.76	1324908.72
304	476549.94	1324894.72
305	476542.20	1324897.24
306	476539.89	1324890.63
307	476550.02	1324887.49
308	476545.17	1324871.23
309	476541.07	1324856.65
310	476536.84	1324843.24
311	476532.35	1324829.06
312	476527.81	1324813.59
313	476523.56	1324799.20
314	476519.46	1324784.88
315	476515.52	1324770.28
316	476511.03	1324756.29
317	476507.78	1324741.83
318	476504.53	1324727.36
319	476500.16	1324713.56
320	476497.53	1324713.83
321	476493.36	1324699.43
322	476496.06	1324698.45
323	476491.39	1324683.84
324	476487.46	1324670.27
325	476481.40	1324655.73
326	476476.94	1324641.04
327	476472.09	1324627.41
328	476468.01	1324612.64
329	476464.09	1324598.29
330	476459.82	1324583.96
331	476456.46	1324569.58
332	476451.39	1324554.76
333	476447.35	1324540.56
334	476443.35	1324526.43
335	476440.99	1324511.16
336	476437.00	1324496.31
337	476432.08	1324497.69
338	476424.08	1324475.62
339	476423.53	1324475.95
340	476421.47	1324468.93
341	476414.71	1324445.88
342	476421.10	1324443.61
343	476416.69	1324429.29

1	2	3
344	476410.49	1324431.48
345	476410.49	1324431.47
346	476405.39	1324417.32
347	476401.19	1324405.28
348	476400.05	1324402.19
349	476400.05	1324402.18
350	476394.54	1324387.21
351	476392.05	1324380.44
352	476389.03	1324372.89
353	476389.02	1324372.88
354	476398.30	1324369.98
355	476395.16	1324360.13
356	476381.51	1324358.42
357	476376.18	1324341.09
358	476375.01	1324338.02
359	476369.90	1324324.87
360	476361.19	1324308.99
361	476377.86	1324304.50
362	476373.31	1324289.85
363	476353.60	1324295.16
364	476352.19	1324292.59
365	476361.85	1324289.10
366	476356.74	1324274.99
367	476345.25	1324279.15
368	476339.98	1324267.18
369	476333.69	1324252.89
370	476326.96	1324237.59
371	476320.01	1324221.80
372	476307.53	1324193.44
373	476305.84	1324189.59
374	476263.12	1324092.51
375	476268.46	1324093.81
376	476250.44	1324054.79
377	476219.98	1323985.53
378	476190.70	1323916.70
379	476160.96	1323847.86
380	476131.19	1323779.59
381	476099.99	1323711.94
382	476058.98	1323638.27
383	476011.22	1323547.06
384	475967.12	1323459.60
385	475955.30	1323436.89
386	475947.15	1323434.38
387	475935.56	1323413.50
388	475933.80	1323408.92

1	2	3
389	475936.34	1323400.45
390	475933.08	1323394.19
391	475885.49	1323283.24
392	475860.51	1323210.92
393	475828.67	1323137.28
394	475794.43	1323053.22
395	475782.88	1323013.82
396	475776.26	1322996.60
397	475774.80	1322996.10
398	475766.62	1322993.49
399	475766.56	1322993.34
400	475767.83	1322976.94
401	475769.49	1322952.11
402	475764.70	1322951.85
403	475766.41	1322893.58
404	475769.29	1322890.08
405	475769.32	1322868.56
406	475769.35	1322851.16
407	475767.36	1322851.11
408	475767.75	1322824.47
409	475766.16	1322807.81
410	475764.57	1322796.23
411	475761.15	1322797.05
412	475761.08	1322782.52
413	475760.97	1322778.39
414	475760.96	1322762.85
415	475762.88	1322762.55
416	475762.53	1322746.53
417	475763.03	1322746.51
418	475762.93	1322734.31
419	475762.90	1322729.22
420	475762.82	1322719.20
421	475762.77	1322714.70
422	475762.73	1322713.94
423	475762.12	1322703.12
424	475761.86	1322698.49
425	475761.69	1322685.80
426	475761.62	1322679.11
427	475761.28	1322657.66
428	475759.48	1322657.69
429	475759.10	1322637.89
430	475758.82	1322626.73
431	475758.69	1322621.01
432	475758.54	1322602.74
433	475758.54	1322597.47

1	2	3
434	475758.88	1322574.03
435	475759.14	1322567.40
436	475759.14	1322562.13
437	475759.66	1322561.83
438	475759.78	1322543.63
439	475760.37	1322530.27
440	475761.46	1322519.66
441	475761.93	1322515.15
442	475765.37	1322505.30
443	475766.64	1322501.69
444	475768.44	1322495.60
445	475769.97	1322491.08
446	475775.46	1322479.91
447	475780.85	1322468.35
448	475781.05	1322468.38
449	475782.23	1322465.58
450	475786.89	1322455.64
451	475792.42	1322443.97
452	475797.52	1322432.97
453	475803.15	1322421.28
454	475805.20	1322417.15
455	475808.20	1322411.24
456	475814.24	1322400.64
457	475819.16	1322390.00
458	475819.81	1322388.08
459	475821.99	1322383.72
460	475823.97	1322380.28
461	475824.69	1322378.35
462	475826.84	1322374.28
463	475829.12	1322369.60
464	475830.89	1322366.34
465	475830.77	1322366.27
466	475832.07	1322363.55
467	475833.80	1322359.94
468	475835.06	1322357.63
469	475836.49	1322354.81
470	475840.31	1322347.78
471	475842.42	1322343.59
472	475844.54	1322338.96
473	475845.34	1322337.38
474	475847.56	1322333.21
475	475851.46	1322326.24
476	475853.21	1322324.01
477	475854.11	1322321.43
478	475857.06	1322313.08

1	2	3
479	475861.34	1322301.38
480	475865.71	1322289.25
481	475869.27	1322278.48
482	475870.18	1322273.51
483	475871.41	1322256.85
484	475871.96	1322242.48
485	475871.70	1322239.00
486	475871.12	1322230.56
487	475870.53	1322223.15
488	475869.50	1322210.73
489	475869.15	1322205.50
490	475868.86	1322202.34
491	475868.42	1322198.94
492	475867.55	1322189.62
493	475867.57	1322187.35
494	475867.50	1322183.74
495	475867.58	1322178.37
496	475867.57	1322175.56
497	475867.43	1322172.79
498	475867.33	1322168.73
499	475867.06	1322163.12
500	475863.47	1322163.14
501	475863.46	1322161.96
502	475863.20	1322158.87
503	475862.72	1322151.34
504	475861.88	1322139.99
505	475861.48	1322125.39
506	475861.25	1322121.62
507	475859.70	1322121.67
508	475861.88	1322066.37
509	475861.52	1322066.12
510	475852.14	1322065.54
511	475854.62	1322034.91
512	475855.53	1322033.10
513	475842.98	1322031.81
514	475837.91	1322031.35
515	475832.08	1322031.04
516	475831.83	1322032.46
517	475830.97	1322032.73
518	475826.98	1322032.38
519	475826.61	1322032.23
520	475813.56	1322031.75
521	475812.63	1322031.87
522	475809.16	1322032.68
523	475796.87	1322025.85

1	2	3
524	475798.37	1321987.90
525	475802.18	1321896.02
526	475803.22	1321855.11
527	475843.10	1321856.60
528	475843.08	1321857.23
529	475836.11	1321857.05
530	475835.94	1321863.05
531	475839.15	1321863.14
532	475837.44	1321912.40
533	475838.42	1321912.45
534	475839.18	1321931.42
535	475839.56	1321937.44
536	475842.57	1321937.52
537	475842.65	1321938.68
538	475849.00	1321939.05
539	475848.76	1321943.41
540	475833.81	1321943.01
541	475833.81	1321943.02
542	475833.58	1321951.99
543	475835.53	1321978.44
544	475846.11	1322006.50
545	475853.58	1322011.49
546	475854.85	1322012.32
547	475857.77	1322014.29
548	475863.56	1322018.17
549	475873.79	1322020.49
550	475876.71	1322021.18
1	475919.47	1322022.33
550	476403.69	1325428.86
551	476399.66	1325431.81
552	476402.61	1325435.84
553	476406.65	1325432.89
550	476403.69	1325428.86
555	476464.81	1325439.56
556	476462.91	1325440.91
557	476464.25	1325442.81
558	476466.16	1325441.46
555	476464.81	1325439.56
559	476560.84	1325319.84
560	476552.45	1325320.46
561	476553.06	1325328.83
562	476561.46	1325328.21

1	2	3
559	476560.84	1325319.84
563	476573.62	1325361.90
564	476569.01	1325365.25
565	476570.55	1325367.36
566	476575.16	1325363.99
563	476573.62	1325361.90

Приложение 8

к документации по планировке территории (проекту планировки территории и проекту межевания территории) для размещения объекта «Строительство участка улицы Серова от улицы Мимоз до автомобильной дороги Ставрополь-Элиста-Астрахань (А-154)»

ПЕРЕЧЕНЬ координат характерных точек границ образуемых земельных участков, в том числе которые будут отнесены к территориям общего пользования

Обозначение характерных точек границ	Координаты, м	
	X	Y
1	2	3
26:12:031002:67:ЗУ1		
1	475843.08	1321857.23
2	475842.87	1321863.23
3	475839.15	1321863.14
4	475835.94	1321863.05
5	475836.11	1321857.05
1	475843.08	1321857.23
26:12:031002:10870:ЗУ1		
1	475842.87	1321863.24
2	475841.31	1321908.27
3	475841.41	1321914.16
4	475841.55	1321918.98
5	475841.74	1321923.32
6	475842.06	1321928.67
7	475842.57	1321937.52
8	475839.56	1321937.44
9	475839.18	1321931.42
10	475838.42	1321912.45
11	475837.44	1321912.40
12	475839.15	1321863.14
1	475842.87	1321863.24
26:12:031003:915:ЗУ1		
1	475907.10	1322073.29
2	475907.25	1322076.65
3	475907.43	1322079.75
4	475907.94	1322085.91
5	475908.53	1322092.53
6	475909.19	1322105.94

1	2	3
7	475909.42	1322115.11
8	475909.90	1322134.24
9	475910.30	1322149.82
10	475910.91	1322158.31
11	475911.32	1322165.49
12	475911.91	1322174.12
13	475913.17	1322194.12
14	475914.43	1322210.62
15	475914.90	1322217.62
16	475915.23	1322223.02
17	475915.67	1322232.06
18	475915.83	1322237.72
19	475916.50	1322237.77
20	475916.35	1322252.27
21	475913.93	1322252.20
22	475913.48	1322230.57
23	475911.68	1322205.00
24	475909.63	1322171.09
25	475908.15	1322161.88
26	475904.49	1322102.65
27	475903.77	1322073.67
1	475907.10	1322073.29
26:12:031102:775:3Y1		
1	476356.74	1324274.99
2	476361.85	1324289.10
3	476352.19	1324292.59
4	476347.01	1324283.16
5	476345.25	1324279.15
1	476356.74	1324274.99
26:12:031102:776:3Y1		
1	476373.31	1324289.85
2	476377.86	1324304.51
3	476361.19	1324308.99
4	476353.60	1324295.15
1	476373.31	1324289.85
26:12:031102:780:3Y1		
1	476395.16	1324360.13
2	476398.30	1324369.98
3	476389.02	1324372.88
4	476386.26	1324369.99
5	476381.51	1324358.42
1	476395.16	1324360.13
26:12:031102:785:3Y1		
1	476416.69	1324429.29
2	476421.11	1324443.61

1	2	3
3	476414.71	1324445.88
4	476410.49	1324431.48
1	476416.69	1324429.29
26:12:031102:795:3Y1		
1	476455.28	1324386.31
2	476462.11	1324402.83
3	476458.04	1324403.61
4	476453.05	1324386.70
1	476455.28	1324386.31
26:12:031102:796:3Y1		
1	476462.11	1324402.83
2	476467.25	1324415.26
3	476468.47	1324419.74
4	476463.14	1324420.88
5	476458.04	1324403.61
1	476462.11	1324402.83
26:12:031102:797:3Y1		
1	476468.47	1324419.74
2	476473.09	1324436.64
3	476468.13	1324437.78
4	476463.14	1324420.88
1	476468.47	1324419.74
26:12:031102:710:3Y1		
1	476424.08	1324475.62
2	476432.08	1324497.69
3	476429.61	1324498.45
4	476425.73	1324483.47
5	476423.53	1324475.95
1	476424.08	1324475.62
26:12:031102:846:3Y1		
1	476437.00	1324496.31
2	476440.99	1324511.16
3	476433.48	1324513.38
4	476429.61	1324498.45
5	476432.08	1324497.69
1	476437.00	1324496.31
26:12:031102:711:3Y1		
1	476440.99	1324511.16
2	476443.35	1324526.43
3	476437.31	1324528.15
4	476433.48	1324513.38
1	476440.99	1324511.16
26:12:031102:712:3Y1		
1	476443.35	1324526.43
2	476447.35	1324540.56

1	2	3
3	476441.00	1324542.41
4	476437.31	1324528.15
1	476443.35	1324526.43
26:12:031102:713:3Y1		
1	476447.35	1324540.56
2	476451.39	1324554.76
3	476444.70	1324556.70
4	476441.00	1324542.41
1	476447.35	1324540.56
26:12:031102:714:3Y1		
1	476451.39	1324554.76
2	476456.46	1324569.58
3	476448.58	1324571.68
4	476444.70	1324556.70
1	476451.39	1324554.76
26:12:031102:715:3Y1		
1	476456.46	1324569.58
2	476459.82	1324583.96
3	476452.32	1324586.10
4	476448.58	1324571.68
1	476456.46	1324569.58
26:12:031102:716:3Y1		
1	476459.82	1324583.96
2	476464.09	1324598.29
3	476456.10	1324600.68
4	476452.32	1324586.10
1	476459.82	1324583.96
26:12:031102:717:3Y1		
1	476464.09	1324598.29
2	476468.01	1324612.64
3	476459.58	1324615.24
4	476458.88	1324611.41
5	476456.10	1324600.68
1	476464.09	1324598.29
26:12:031102:839:3Y1		
1	476468.01	1324612.64
2	476472.09	1324627.41
3	476462.32	1324630.35
4	476459.58	1324615.24
1	476468.01	1324612.64
26:12:031102:719:3Y1		
1	476472.09	1324627.41
2	476476.94	1324641.04
3	476465.10	1324645.09
4	476462.32	1324630.35

1	2	3
1	476472.09	1324627.41
26:12:031102:720:3Y1		
1	476476.94	1324641.04
2	476481.40	1324655.73
3	476469.30	1324659.64
4	476466.60	1324650.83
5	476465.10	1324645.09
1	476476.94	1324641.04
26:12:031102:721:3Y1		
1	476481.40	1324655.73
2	476487.34	1324670.18
3	476473.72	1324674.04
4	476469.31	1324659.64
1	476481.40	1324655.73
26:12:031102:722:3Y1		
1	476487.34	1324670.18
2	476491.27	1324683.75
3	476477.93	1324687.74
4	476473.72	1324674.04
1	476487.34	1324670.18
26:12:031102:723:3Y1		
1	476491.39	1324683.84
2	476496.06	1324698.45
3	476493.36	1324699.43
4	476482.50	1324702.63
5	476477.93	1324687.74
6	476491.27	1324683.75
1	476491.39	1324683.84
26:12:031102:724:3Y1		
1	476493.36	1324699.43
2	476497.53	1324713.83
3	476486.90	1324716.97
4	476482.50	1324702.63
1	476493.36	1324699.43
26:12:031102:725:3Y1		
1	476500.16	1324713.56
2	476504.53	1324727.36
3	476490.98	1324731.45
4	476488.47	1324722.09
5	476486.90	1324716.97
6	476497.53	1324713.83
1	476500.16	1324713.56
26:12:031102:726:3Y1		
1	476504.53	1324727.36
2	476507.78	1324741.83

1	2	3
3	476494.79	1324745.72
4	476492.12	1324735.71
5	476490.98	1324731.45
1	476504.53	1324727.36
26:12:031102:727:3Y1		
1	476507.78	1324741.83
2	476511.03	1324756.29
3	476498.58	1324759.92
4	476494.79	1324745.72
1	476507.78	1324741.83
26:12:031102:728:3Y1		
1	476511.03	1324756.29
2	476515.52	1324770.28
3	476502.35	1324774.04
4	476498.58	1324759.92
1	476511.03	1324756.29
26:12:031102:729:3Y1		
1	476515.24	1324770.66
2	476519.46	1324784.88
3	476506.27	1324788.71
4	476502.43	1324774.33
1	476515.24	1324770.66
26:12:031102:730:3Y1		
1	476519.46	1324784.88
2	476523.56	1324799.20
3	476510.18	1324803.34
4	476506.27	1324788.71
1	476519.46	1324784.88
26:12:031102:731:3Y1		
1	476523.56	1324799.20
2	476527.81	1324813.59
3	476514.70	1324818.49
4	476512.68	1324812.72
5	476510.18	1324803.34
1	476523.56	1324799.20
26:12:031102:732:3Y1		
1	476527.81	1324813.59
2	476532.35	1324829.06
3	476519.70	1324832.82
4	476514.70	1324818.49
1	476527.81	1324813.59
26:12:031102:733:3Y1		
1	476532.35	1324829.06
2	476536.84	1324843.24

1	2	3
3	476524.54	1324846.68
4	476519.70	1324832.82
1	476532.35	1324829.06
26:12:031102:734:3Y1		
1	476536.84	1324843.24
2	476541.07	1324856.65
3	476529.23	1324860.11
4	476524.54	1324846.68
1	476536.84	1324843.24
26:12:031102:735:3Y1		
1	476541.07	1324856.65
2	476545.17	1324871.23
3	476534.25	1324874.48
4	476529.23	1324860.11
1	476541.07	1324856.65
26:12:031102:736:3Y1		
1	476545.17	1324871.23
2	476550.02	1324887.49
3	476539.89	1324890.63
4	476534.25	1324874.48
1	476545.17	1324871.23
26:12:031102:737:3Y1		
1	476549.94	1324894.72
2	476554.76	1324908.72
3	476546.60	1324911.34
4	476543.11	1324899.86
5	476542.20	1324897.24
1	476549.94	1324894.72
26:12:031102:738:3Y1		
1	476554.76	1324908.72
2	476559.58	1324923.00
3	476550.98	1324925.73
4	476546.60	1324911.34
1	476554.76	1324908.72
26:12:031102:739:3Y1		
1	476559.58	1324923.00
2	476564.20	1324936.77
3	476555.21	1324939.67
4	476550.98	1324925.73
1	476559.58	1324923.00
26:12:031102:740:3Y1		
1	476564.20	1324936.77
2	476569.26	1324952.80
3	476560.13	1324955.85
4	476555.21	1324939.67

1	2	3
1	476564.20	1324936.77
26:12:031102:838:3Y1		
1	476591.46	1324944.65
2	476598.26	1324964.67
3	476566.33	1324976.26
4	476560.13	1324955.85
5	476569.26	1324952.80
1	476591.46	1324944.65
26:12:031102:742:3Y1		
1	476598.26	1324964.67
2	476601.96	1324975.00
3	476569.42	1324986.44
4	476566.33	1324976.26
1	476598.26	1324964.67
26:12:031102:847:3Y1		
1	476601.96	1324975.00
2	476606.44	1324987.44
3	476573.21	1324998.50
4	476572.37	1324996.14
5	476569.42	1324986.44
1	476601.96	1324975.00
26:12:031102:743:3Y1		
1	476606.44	1324987.44
2	476609.85	1324997.51
3	476577.26	1325008.12
4	476574.68	1325002.64
5	476573.21	1324998.50
1	476606.44	1324987.44
26:12:031102:845:3Y1		
1	476609.85	1324997.51
2	476613.71	1325008.96
3	476582.66	1325019.60
4	476577.26	1325008.12
1	476609.85	1324997.51
26:12:031102:744:3Y1		
1	476613.71	1325008.96
2	476616.99	1325018.39
3	476587.07	1325028.96
4	476582.66	1325019.60
1	476613.71	1325008.96
26:12:031102:844:3Y1		
1	476616.99	1325018.39
2	476620.84	1325029.45
3	476597.19	1325039.74
4	476591.78	1325041.23

1	2	3
5	476590.28	1325035.78
6	476587.07	1325028.96
1	476616.99	1325018.39
26:12:031102:745:3Y1		
1	476597.19	1325039.74
2	476600.71	1325053.12
3	476604.25	1325066.56
4	476599.20	1325068.10
5	476591.78	1325041.23
1	476597.19	1325039.74
26:12:031102:746:3Y1		
1	476604.25	1325066.56
2	476607.70	1325081.19
3	476610.93	1325095.63
4	476607.09	1325096.71
5	476599.20	1325068.10
1	476604.25	1325066.56
26:12:031102:747:3Y1		
1	476610.93	1325095.63
2	476613.90	1325110.20
3	476609.91	1325111.45
4	476608.50	1325101.83
5	476607.09	1325096.71
1	476610.93	1325095.63
26:12:031102:748:3Y1		
1	476613.90	1325110.20
2	476618.92	1325124.74
3	476612.17	1325126.85
4	476609.91	1325111.45
1	476613.90	1325110.20
26:12:031102:749:3Y1		
1	476618.92	1325124.74
2	476623.71	1325138.27
3	476623.88	1325138.78
4	476614.13	1325141.88
5	476614.05	1325139.51
6	476612.17	1325126.85
1	476618.92	1325124.74
26:12:031102:750:3Y1		
1	476623.88	1325138.78
2	476628.66	1325153.00
3	476614.86	1325157.09
4	476614.63	1325153.50
5	476614.13	1325141.88
1	476623.88	1325138.78

1	2	3
26:12:031102:751:3Y1		
1	476628.66	1325153.00
2	476632.37	1325167.28
3	476615.79	1325172.11
4	476615.80	1325171.76
5	476614.86	1325157.09
1	476628.66	1325153.00
26:12:031102:752:3Y1		
1	476632.37	1325167.28
2	476636.49	1325181.29
3	476615.43	1325187.81
4	476615.79	1325172.11
1	476632.37	1325167.28
26:12:031801:1514:3Y1		
1	476601.75	1325248.65
2	476605.31	1325265.36
3	476592.88	1325268.23
4	476593.61	1325266.89
5	476597.86	1325258.25
6	476600.95	1325250.88
1	476601.75	1325248.65
26:12:031801:754:3Y1		
1	476579.70	1325290.35
2	476581.92	1325296.16
3	476575.63	1325304.83
4	476564.70	1325310.01
5	476565.09	1325309.61
6	476571.38	1325301.80
1	476579.70	1325290.35
26:12:031801:963:3Y1		
1	476366.77	1325434.36
2	476370.16	1325438.91
3	476361.70	1325446.57
4	476351.12	1325437.24
5	476319.94	1325405.84
6	476321.79	1325404.87
7	476326.85	1325407.24
8	476335.54	1325415.50
9	476344.97	1325424.38
10	476358.97	1325437.87
11	476359.79	1325438.73
1	476366.77	1325434.36
26:12:000000:36:3Y1(1)		
558	476560.84	1325319.84
561	476561.46	1325328.21

1	2	3
560	476553.06	1325328.83
559	476552.45	1325320.46
558	476560.84	1325319.84
26:12:000000:36:3Y1(2)		
550	476403.69	1325428.86
553	476406.65	1325432.89
552	476402.61	1325435.84
551	476399.66	1325431.81
550	476403.69	1325428.86
26:12:000000:38:3Y1(1)		
562	476573.62	1325361.90
565	476575.16	1325363.99
564	476570.55	1325367.36
563	476569.01	1325365.25
562	476573.62	1325361.90
26:12:000000:38:3Y1(2)		
554	476464.81	1325439.56
557	476466.16	1325441.46
556	476464.25	1325442.81
555	476462.91	1325440.91
554	476464.81	1325439.56

Приложение 9

к документации по планировке территории (проекту планировки территории и проекту межевания территории) для размещения объекта «Строительство участка улицы Серова от улицы Мимоз до автомобильной дороги Ставрополь-Элиста-Астрахань (А-154)»

ПЕРЕЧЕНЬ координат характерных точек образуемых частей земельных участков, в отношении которых будет установлен публичный сервитут

Обозначение характерных точек границ	Координаты, м	
	X	Y
1	2	3
26:12:031002:518/чзу1		
1	475915.50	1322013.44
2	475915.43	1322017.49
3	475918.87	1322021.82
4	475919.47	1322021.83
5	475919.47	1322022.33
6	475876.71	1322021.18
7	475873.79	1322020.49
8	475863.56	1322018.17
9	475857.77	1322014.29
10	475854.85	1322012.32
11	475853.58	1322011.49
12	475846.11	1322006.50
13	475835.53	1321978.44
14	475833.58	1321951.99
15	475833.81	1321943.02
16	475848.76	1321943.43
17	475848.51	1321948.13
18	475847.23	1321948.25
19	475846.10	1321948.66
20	475845.09	1321949.35
21	475844.27	1321950.25
22	475843.72	1321951.33
23	475843.45	1321952.50
24	475843.49	1321953.69
25	475843.85	1321955.14
26	475845.21	1321959.29
27	475846.78	1321963.45
28	475850.01	1321970.91
29	475854.21	1321980.26
30	475856.35	1321984.59
31	475858.28	1321988.13
32	475860.32	1321991.61
33	475879.09	1322012.03
34	475885.36	1322012.38
1	475915.50	1322013.44
26:12:031003:659/чзу1		

1	2	3
1	475824.13	1323010.68
2	475829.99	1323032.38
3	475834.95	1323046.26
4	475841.12	1323062.52
5	475836.98	1323061.09
6	475834.09	1323053.83
7	475821.94	1323014.31
8	475820.89	1323009.93
1	475824.13	1323010.68
26:12:031806:201/чзү1(1)		
1	475846.35	1323076.28
2	475895.60	1323189.15
3	475916.46	1323234.35
4	475952.64	1323314.12
5	475958.26	1323327.36
6	475956.47	1323333.32
7	475938.55	1323291.70
8	475908.08	1323222.31
9	475877.00	1323154.27
10	475847.57	1323085.73
11	475838.23	1323061.56
12	475841.12	1323062.52
1	475846.35	1323076.28
26:12:031806:201/чзү1(2)		
13	475 794.43	1 323 053.22
14	475 828.67	1 323 137.28
15	475 860.51	1 323 210.92
16	475 885.49	1 323 283.24
17	475 933.08	1 323 394.19
18	475 936.34	1 323 400.45
19	475 933.80	1 323 408.92
20	475 833.36	1 323 172.11
21	475 766.62	1 322 993.49
22	475 774.80	1 322 996.10
23	475 776.26	1 322 996.60
24	475 782.89	1 323 013.83
13	475 794.43	1 323 053.22
26:12:031101:7/чзү1(1)		
1	476061.80	1323563.42
2	476026.34	1323496.83
3	476004.86	1323452.11
4	476011.99	1323454.30
5	476102.33	1323631.67
6	476139.20	1323703.32
7	476167.08	1323762.23
8	476194.68	1323822.73
9	476240.63	1323928.45
10	476295.29	1324052.96
11	476318.54	1324105.99
12	476313.16	1324104.68
13	476299.65	1324075.28
14	476224.43	1323901.35
15	476164.49	1323763.97
16	476130.97	1323696.42
1	476061.80	1323563.42
26:12:031101:7/чзү1(2)		
17	476011.22	1323547.06

1	2	3
18	476058.98	1323638.27
19	476099.99	1323711.94
20	476131.19	1323779.59
21	476160.96	1323847.86
22	476190.70	1323916.70
23	476219.98	1323985.53
24	476250.44	1324054.79
25	476268.46	1324093.81
26	476263.12	1324092.51
27	476187.10	1323919.76
28	476172.97	1323885.95
29	476103.06	1323729.53
30	476013.37	1323559.53
31	475947.15	1323434.38
32	475955.30	1323436.89
33	475967.12	1323459.60
1	476011.22	1323547.06
26:12:000000:8029/чзy1		
1	476390.28	1325468.46
2	476390.58	1325474.11
3	476407.39	1325497.85
4	476472.60	1325581.45
5	476565.90	1325698.90
6	476603.06	1325745.67
7	476624.67	1325767.44
8	476629.82	1325767.28
9	476638.30	1325778.50
10	476613.07	1325797.65
11	476590.25	1325767.58
12	476500.22	1325648.92
13	476391.13	1325511.51
14	476373.40	1325491.86
15	476343.31	1325459.38
16	476295.66	1325416.58
17	476283.76	1325406.83
18	476252.35	1325381.10
19	476206.71	1325345.60
20	476168.50	1325320.84
21	476155.44	1325312.88
22	476124.30	1325293.91
23	476135.27	1325274.68
24	476150.24	1325283.51
25	476150.30	1325283.55
26	476189.20	1325306.79
27	476243.84	1325346.31
28	476299.40	1325390.83
29	476360.88	1325446.40
30	476378.58	1325460.87
31	476383.64	1325461.30
1	476390.28	1325468.46

Приложение 10

к документации по планировке территории (проекту планировки территории и проекту межевания территории) для размещения объекта «Строительство участка улицы Серова от улицы Мимоз до автомобильной дороги Ставрополь-Элиста-Астрахань (А-154)»

ПЕРЕЧЕНЬ координат характерных точек границ территории, применительно к которой подготовлен проект межевания территории

Обозначение характерных точек красных линий	Координаты, м	
	X	Y
1	2	3
1	475919.48	1322021.83
2	475919.41	1322034.93
3	475919.33	1322039.24
4	475901.78	1322038.91
5	475903.87	1322047.23
6	475905.07	1322051.99
7	475905.62	1322055.75
8	475906.12	1322059.96
9	475906.76	1322067.11
10	475907.01	1322071.26
11	475907.25	1322076.65
12	475907.43	1322079.75
13	475907.94	1322085.91
14	475908.54	1322092.53
15	475909.19	1322105.94
16	475909.42	1322115.11
17	475909.90	1322134.24
18	475910.30	1322149.82
19	475910.92	1322158.31
20	475911.32	1322165.48
21	475911.91	1322174.12
22	475913.17	1322194.12
23	475914.43	1322210.61
24	475914.90	1322217.62
25	475915.22	1322223.02
26	475915.67	1322232.06
27	475915.83	1322237.72
28	475916.50	1322237.77
29	475916.36	1322252.27
30	475921.49	1322252.41
31	475919.47	1322307.35
32	475909.31	1322339.11

1	2	3
33	475903.91	1322338.98
34	475870.29	1322408.40
35	475875.38	1322408.62
36	475869.60	1322423.92
37	475866.65	1322423.81
38	475861.37	1322423.82
39	475831.48	1322490.31
40	475833.96	1322490.48
41	475832.50	1322505.53
42	475823.85	1322505.45
43	475823.27	1322518.93
44	475822.81	1322532.26
45	475822.52	1322543.86
46	475821.88	1322570.81
47	475825.77	1322586.46
48	475823.45	1322651.36
49	475815.75	1322666.25
50	475815.05	1322688.24
51	475813.67	1322731.84
52	475819.69	1322746.88
53	475817.68	1322812.28
54	475817.00	1322827.43
55	475814.64	1322891.96
56	475814.33	1322906.63
57	475808.92	1322906.61
58	475810.84	1322953.19
59	475813.26	1322955.82
60	475820.15	1322995.93
61	475829.99	1323032.37
62	475834.94	1323046.25
63	475846.35	1323076.28
64	475895.60	1323189.15
65	475916.47	1323234.35
66	475952.64	1323314.12
67	475965.50	1323344.41
68	475969.70	1323355.24
69	475967.93	1323356.93
70	475975.70	1323380.47
71	475980.28	1323393.86
72	475982.81	1323401.24
73	475984.13	1323403.49
74	475984.62	1323404.77
75	475989.04	1323412.85
76	475994.73	1323418.09
77	476006.04	1323442.78
78	476013.41	1323435.72
79	476017.81	1323440.31
80	476009.11	1323448.65
81	476102.33	1323631.67
82	476139.19	1323703.32

1	2	3
83	476167.08	1323762.23
84	476194.67	1323822.73
85	476240.63	1323928.45
86	476295.29	1324052.95
87	476330.42	1324133.09
88	476336.41	1324147.43
89	476342.47	1324160.54
90	476354.37	1324187.77
91	476384.74	1324256.93
92	476443.52	1324233.56
93	476463.85	1324258.75
94	476474.83	1324273.25
95	476499.89	1324302.72
96	476501.45	1324309.69
97	476500.78	1324316.72
98	476498.30	1324323.19
99	476493.09	1324329.83
100	476484.08	1324335.42
101	476447.49	1324350.18
102	476444.66	1324353.30
103	476444.12	1324359.30
104	476467.25	1324415.26
105	476476.15	1324447.83
106	476471.34	1324448.67
107	476477.66	1324469.71
108	476480.78	1324480.02
109	476484.72	1324493.37
110	476486.64	1324499.40
111	476490.42	1324513.63
112	476493.77	1324528.11
113	476497.69	1324542.24
114	476502.03	1324556.66
115	476506.80	1324571.07
116	476510.45	1324585.62
117	476514.75	1324599.88
118	476518.97	1324614.09
119	476522.58	1324628.50
120	476526.86	1324643.11
121	476531.57	1324657.42
122	476553.79	1324728.56
123	476557.21	1324743.23
124	476561.31	1324757.60
125	476565.35	1324772.05
126	476569.41	1324786.66
127	476573.72	1324801.18
128	476577.97	1324815.55
129	476582.23	1324829.96
130	476587.83	1324843.91
131	476592.13	1324858.74
132	476597.86	1324879.51

1	2	3
133	476602.29	1324894.41
134	476605.90	1324909.44
135	476610.92	1324923.56
136	476614.88	1324938.20
137	476619.45	1324952.27
138	476623.75	1324965.75
139	476628.22	1324979.87
140	476633.00	1324994.64
141	476635.97	1325009.74
142	476640.72	1325024.01
143	476648.28	1325052.83
144	476652.56	1325067.20
145	476656.83	1325081.57
146	476660.91	1325096.01
147	476669.32	1325124.14
148	476673.59	1325138.51
149	476677.98	1325153.74
150	476682.55	1325167.69
151	476686.83	1325182.09
152	476691.13	1325196.43
153	476695.17	1325211.24
154	476699.18	1325225.71
155	476703.38	1325239.51
156	476707.35	1325253.98
157	476712.03	1325272.72
158	476743.98	1325269.36
159	476769.37	1325269.00
160	477041.46	1325253.66
161	477121.17	1325321.22
162	477358.54	1325300.95
163	477497.73	1325276.92
164	477502.71	1325288.63
165	477510.48	1325306.91
166	477492.77	1325341.39
167	477498.58	1325354.23
168	477535.73	1325344.41
169	477545.96	1325364.99
170	477548.05	1325388.00
171	477517.21	1325395.96
172	477400.47	1325361.20
173	477391.65	1325328.23
174	477105.53	1325352.67
175	477103.83	1325332.74
176	477034.75	1325274.19
177	476704.04	1325298.12
178	476634.41	1325351.22
179	476584.15	1325384.82
180	476572.30	1325389.28
181	476551.29	1325404.90
182	476531.55	1325418.00

1	2	3
183	476529.98	1325427.54
184	476490.42	1325462.21
185	476483.78	1325478.50
186	476451.61	1325502.27
187	476438.35	1325512.28
188	476439.61	1325515.62
189	476443.09	1325526.76
190	476457.80	1325546.92
191	476461.75	1325552.18
192	476470.79	1325564.00
193	476479.73	1325576.38
194	476488.72	1325588.56
195	476497.71	1325601.57
196	476568.49	1325695.16
197	476577.79	1325706.93
198	476587.08	1325718.70
199	476608.19	1325738.64
200	476638.29	1325778.50
201	476613.07	1325797.64
202	476585.58	1325761.41
203	476500.22	1325648.92
204	476391.13	1325511.51
205	476373.40	1325491.86
206	476343.31	1325459.38
207	476295.66	1325416.58
208	476252.35	1325381.10
209	476206.71	1325345.60
210	476168.50	1325320.84
211	476124.30	1325293.91
212	476135.27	1325274.67
213	476179.64	1325291.27
214	476209.56	1325314.30
215	476255.57	1325348.40
216	476296.56	1325380.13
217	476319.47	1325403.78
218	476326.85	1325407.24
219	476335.54	1325415.50
220	476344.97	1325424.38
221	476358.97	1325437.87
222	476359.79	1325438.73
223	476411.32	1325406.46
224	476476.84	1325362.73
225	476520.28	1325344.14
226	476523.61	1325344.38
227	476531.71	1325339.52
228	476529.58	1325331.28
229	476534.64	1325325.09
230	476557.27	1325317.47
231	476565.09	1325309.60
232	476571.35	1325301.79

1	2	3
233	476579.70	1325290.35
234	476584.47	1325282.89
235	476589.08	1325275.23
236	476593.60	1325266.89
237	476597.86	1325258.25
238	476600.95	1325250.87
239	476604.30	1325241.54
240	476607.32	1325234.23
241	476609.87	1325225.56
242	476613.34	1325207.69
243	476614.54	1325198.77
244	476615.38	1325189.81
245	476615.80	1325171.76
246	476614.62	1325153.50
247	476614.01	1325139.50
248	476608.50	1325101.83
249	476590.27	1325035.78
250	476574.68	1325002.64
251	476572.37	1324996.14
252	476543.11	1324899.85
253	476512.67	1324812.72
254	476492.12	1324735.71
255	476488.46	1324722.09
256	476466.59	1324650.83
257	476464.83	1324644.15
258	476458.87	1324611.40
259	476425.73	1324483.47
260	476410.49	1324431.47
261	476405.39	1324417.32
262	476401.19	1324405.28
263	476400.05	1324402.19
264	476394.54	1324387.21
265	476392.05	1324380.44
266	476389.03	1324372.89
267	476386.26	1324369.99
268	476381.51	1324358.43
269	476376.18	1324341.09
270	476375.01	1324338.02
271	476369.90	1324324.87
272	476347.01	1324283.16
273	476187.09	1323919.76
274	476172.96	1323885.95
275	476103.06	1323729.53
276	476013.37	1323559.53
277	475947.15	1323434.38
278	475935.56	1323413.50
279	475933.80	1323408.92
280	475833.35	1323172.11
281	475766.56	1322993.34
282	475767.83	1322976.93

1	2	3
283	475769.48	1322952.11
284	475764.70	1322951.85
285	475766.41	1322893.58
286	475769.29	1322890.08
287	475769.35	1322851.16
288	475767.36	1322851.11
289	475767.75	1322824.47
290	475766.16	1322807.81
291	475764.57	1322796.23
292	475761.15	1322797.05
293	475761.08	1322782.52
294	475760.97	1322778.39
295	475760.96	1322762.85
296	475762.88	1322762.55
297	475762.52	1322746.52
298	475763.03	1322746.51
299	475762.93	1322734.31
300	475762.89	1322729.22
301	475762.82	1322719.20
302	475762.77	1322714.71
303	475762.72	1322713.95
304	475762.12	1322703.12
305	475761.86	1322698.49
306	475761.69	1322685.80
307	475761.61	1322679.10
308	475761.28	1322657.66
309	475759.49	1322657.69
310	475759.10	1322637.89
311	475758.82	1322626.74
312	475758.69	1322621.01
313	475758.53	1322602.73
314	475758.54	1322597.47
315	475758.88	1322574.03
316	475759.13	1322567.40
317	475759.14	1322562.13
318	475759.66	1322561.83
319	475759.78	1322543.63
320	475760.37	1322530.27
321	475761.46	1322519.66
322	475761.93	1322515.15
323	475765.37	1322505.30
324	475766.64	1322501.68
325	475768.44	1322495.59
326	475769.97	1322491.08
327	475775.46	1322479.91
328	475780.85	1322468.34
329	475781.05	1322468.38
330	475782.23	1322465.58
331	475786.88	1322455.65
332	475792.42	1322443.97

1	2	3
333	475797.52	1322432.97
334	475803.15	1322421.28
335	475805.20	1322417.15
336	475808.20	1322411.24
337	475814.24	1322400.64
338	475819.16	1322390.00
339	475819.81	1322388.08
340	475821.99	1322383.72
341	475823.96	1322380.28
342	475824.69	1322378.34
343	475826.84	1322374.27
344	475829.11	1322369.61
345	475830.89	1322366.34
346	475830.76	1322366.28
347	475832.06	1322363.55
348	475833.80	1322359.93
349	475835.05	1322357.63
350	475836.49	1322354.81
351	475840.31	1322347.78
352	475842.42	1322343.58
353	475844.53	1322338.96
354	475845.34	1322337.38
355	475847.56	1322333.20
356	475851.46	1322326.24
357	475853.21	1322324.00
358	475854.11	1322321.43
359	475857.07	1322313.07
360	475861.34	1322301.37
361	475865.71	1322289.25
362	475869.27	1322278.48
363	475870.18	1322273.51
364	475871.41	1322256.85
365	475871.96	1322242.48
366	475871.69	1322239.00
367	475871.12	1322230.56
368	475870.53	1322223.16
369	475869.50	1322210.72
370	475869.15	1322205.50
371	475868.86	1322202.34
372	475868.42	1322198.94
373	475867.55	1322189.62
374	475867.57	1322187.35
375	475867.50	1322183.74
376	475867.58	1322178.37
377	475867.57	1322175.56
378	475867.42	1322172.79
379	475867.33	1322168.73
380	475867.05	1322163.12
381	475863.47	1322163.14
382	475863.46	1322161.96

1	2	3
383	475863.20	1322158.88
384	475862.71	1322151.34
385	475861.87	1322139.99
386	475861.48	1322125.39
387	475861.25	1322121.62
388	475859.71	1322121.67
389	475861.87	1322066.37
390	475861.52	1322066.12
391	475852.14	1322065.54
392	475854.62	1322034.91
393	475855.53	1322033.10
394	475842.98	1322031.81
395	475837.91	1322031.35
396	475832.08	1322031.04
397	475831.83	1322032.46
398	475830.97	1322032.73
399	475826.99	1322032.39
400	475826.61	1322032.24
401	475813.56	1322031.75
402	475812.63	1322031.87
403	475809.16	1322032.68
404	475796.87	1322025.85
405	475798.37	1321987.90
406	475802.18	1321896.01
407	475803.23	1321855.10
408	475843.10	1321856.60
409	475841.31	1321908.27
410	475841.41	1321914.16
411	475841.55	1321918.98
412	475841.74	1321923.32
413	475842.06	1321928.67
414	475842.65	1321938.68
415	475849.00	1321939.04
416	475848.51	1321948.13
417	475847.24	1321948.25
418	475846.10	1321948.67
419	475845.09	1321949.35
420	475844.28	1321950.25
421	475843.73	1321951.33
422	475843.45	1321952.50
423	475843.49	1321953.69
424	475843.85	1321955.14
425	475845.21	1321959.29
426	475846.79	1321963.45
427	475850.01	1321970.91
428	475854.20	1321980.24
429	475856.35	1321984.58
430	475858.28	1321988.12
431	475860.32	1321991.61
432	475879.09	1322012.02

1	2	3
433	475885.36	1322012.38
434	475915.50	1322013.44
435	475915.43	1322017.49
436	475918.87	1322021.82
1	475919.48	1322021.83

Приложение 11

к документации по планировке территории (проекту планировки территории и проекту межевания территории) для размещения объекта «Строительство участка улицы Серова от улицы Мимоз до автомобильной дороги Ставрополь-Элиста-Астрахань (А-154)»

ПЕРЕЧЕНЬ координат характерных точек устанавливаемых красных линий

Обозначение характерных точек красных линий	Координаты, м	
	X	Y
1	2	3
Линия 1		
1	475843.10	1321856.60
2	475841.31	1321908.27
3	475841.41	1321914.16
4	475841.55	1321918.98
5	475841.74	1321923.32
6	475842.06	1321928.67
7	475842.65	1321938.68
8	475849.00	1321939.04
Линия 2		
9	475848.51	1321948.13
10	475847.24	1321948.25
11	475846.10	1321948.66
12	475845.09	1321949.35
13	475844.27	1321950.25
14	475843.73	1321951.33
15	475843.45	1321952.50
16	475843.49	1321953.69
17	475843.85	1321955.14
18	475845.21	1321959.29
19	475846.79	1321963.45
20	475850.01	1321970.91
21	475854.21	1321980.25
22	475856.35	1321984.58
23	475858.28	1321988.13
24	475860.32	1321991.60
25	475879.09	1322012.03
26	475885.36	1322012.38
27	475915.50	1322013.44
28	475915.43	1322017.49
29	475918.87	1322021.82
30	475919.47	1322021.83
Линия 3		
31	475919.33	1322039.24

1	2	3
32	475901.78	1322038.91
33	475903.87	1322047.23
34	475905.07	1322051.99
35	475905.61	1322055.75
36	475906.12	1322059.96
37	475906.76	1322067.11
38	475907.01	1322071.26
39	475907.25	1322076.65
40	475907.43	1322079.75
41	475907.94	1322085.91
42	475908.53	1322092.53
43	475909.19	1322105.94
44	475909.42	1322115.11
45	475909.90	1322134.24
46	475910.30	1322149.82
47	475910.91	1322158.31
48	475911.32	1322165.48
49	475911.91	1322174.12
50	475913.17	1322194.12
51	475914.43	1322210.61
52	475914.90	1322217.62
53	475915.23	1322223.02
54	475915.67	1322232.06
55	475915.83	1322237.72
56	475916.50	1322237.77
57	475916.36	1322252.27
58	475921.49	1322252.41
59	475919.47	1322307.35
Линия 4		
60	475909.31	1322339.11
61	475903.91	1322338.98
62	475870.29	1322408.40
63	475875.38	1322408.62
Линия 5		
64	475869.60	1322423.91
65	475866.65	1322423.81
66	475861.37	1322423.82
67	475831.49	1322490.32
67	475831.49	1322490.32
68	475833.96	1322490.48
Линия 6		
69	475832.50	1322505.54
70	475823.85	1322505.45
71	475823.27	1322518.93
72	475822.81	1322532.26
73	475822.52	1322543.86
74	475821.88	1322570.81
Линия 7		
75	475825.77	1322586.46
76	475823.45	1322651.36
Линия 8		

1	2	3
77	475815.75	1322666.25
78	475815.05	1322688.24
79	475813.67	1322731.84
Линия 9		
80	475819.69	1322746.87
81	475817.68	1322812.28
Линия 10		
82	475817.00	1322827.43
83	475814.64	1322891.96
Линия 11		
84	475814.33	1322906.63
85	475808.92	1322906.61
86	475810.84	1322953.19
87	475813.26	1322955.82
88	475820.15	1322995.93
89	475829.99	1323032.37
90	475834.95	1323046.25
91	475846.35	1323076.28
92	475895.60	1323189.15
93	475916.46	1323234.35
94	475952.64	1323314.12
95	475965.50	1323344.41
96	475969.70	1323355.24
97	475967.93	1323356.93
98	475975.70	1323380.47
99	475980.29	1323393.86
100	475982.81	1323401.24
101	475984.13	1323403.49
102	475984.62	1323404.77
103	475989.04	1323412.85
104	475994.73	1323418.09
105	476006.04	1323442.78
106	476013.41	1323435.72
Линия 12		
107	476017.81	1323440.31
108	476009.11	1323448.65
109	476102.33	1323631.67
110	476139.20	1323703.32
111	476167.08	1323762.23
112	476194.68	1323822.73
113	476240.63	1323928.45
114	476295.29	1324052.96
115	476330.42	1324133.09
116	476336.41	1324147.43
117	476342.47	1324160.54
118	476354.37	1324187.77
119	476384.74	1324256.94
120	476443.52	1324233.56
121	476463.85	1324258.75
122	476474.83	1324273.25
123	476499.89	1324302.72

1	2	3
124	476501.45	1324309.69
125	476500.78	1324316.72
126	476498.30	1324323.19
127	476493.09	1324329.84
128	476484.08	1324335.42
129	476447.49	1324350.18
130	476444.66	1324353.30
131	476444.12	1324359.30
132	476467.25	1324415.26
133	476476.15	1324447.83
134	476471.34	1324448.67
135	476477.66	1324469.71
136	476480.78	1324480.02
137	476484.72	1324493.37
138	476486.64	1324499.40
139	476490.42	1324513.63
140	476493.77	1324528.11
141	476497.69	1324542.24
142	476502.03	1324556.66
143	476506.80	1324571.07
144	476510.45	1324585.62
145	476514.75	1324599.88
146	476518.97	1324614.09
147	476522.58	1324628.50
148	476526.86	1324643.11
149	476531.57	1324657.42
150	476553.79	1324728.56
151	476557.21	1324743.23
152	476561.31	1324757.60
153	476565.35	1324772.05
154	476569.41	1324786.66
155	476573.71	1324801.18
156	476577.97	1324815.55
157	476582.23	1324829.96
158	476587.83	1324843.91
159	476592.13	1324858.74
160	476597.86	1324879.51
161	476602.29	1324894.41
162	476605.90	1324909.44
163	476610.92	1324923.56
164	476614.88	1324938.20
165	476619.45	1324952.27
166	476623.75	1324965.75
167	476628.22	1324979.87
168	476633.00	1324994.64
169	476635.97	1325009.74
170	476640.72	1325024.01
171	476648.28	1325052.83
172	476652.56	1325067.20
173	476656.83	1325081.57
174	476660.91	1325096.01

1	2	3
175	476669.32	1325124.14
176	476673.59	1325138.51
177	476677.98	1325153.74
178	476682.55	1325167.69
179	476686.83	1325182.09
180	476691.13	1325196.43
181	476695.17	1325211.24
182	476699.18	1325225.71
183	476703.38	1325239.51
184	476707.35	1325253.98
185	476712.03	1325272.72
186	476704.04	1325298.11
187	476634.41	1325351.22
188	476584.15	1325384.82
189	476572.30	1325389.28
189	476572.30	1325389.28
190	476551.29	1325404.90
191	476531.55	1325418.00
192	476529.98	1325427.54
193	476490.42	1325462.21
194	476483.78	1325478.50
195	476451.61	1325502.27
196	476438.35	1325512.28
197	476439.61	1325515.62
198	476443.08	1325526.76
199	476457.80	1325546.92
200	476461.75	1325552.18
201	476470.79	1325564.00
202	476479.73	1325576.38
203	476488.72	1325588.56
204	476497.71	1325601.57
205	476505.30	1325611.44
206	476516.33	1325626.11
207	476525.85	1325638.78
208	476539.04	1325656.11
209	476548.85	1325669.19
Линия 13		
210	476157.27	1325282.90
211	476179.64	1325291.27
212	476209.56	1325314.30
213	476255.57	1325348.40
214	476296.56	1325380.14
215	476319.47	1325403.78
216	476326.85	1325407.24
217	476335.54	1325415.50
218	476344.97	1325424.38
219	476358.97	1325437.88
220	476359.79	1325438.73
221	476411.32	1325406.46
222	476476.84	1325362.73
223	476520.28	1325344.14

1	2	3
224	476523.61	1325344.38
225	476531.71	1325339.51
226	476529.57	1325331.28
227	476534.64	1325325.09
228	476557.27	1325317.47
229	476565.09	1325309.60
230	476571.35	1325301.79
231	476579.70	1325290.35
232	476584.47	1325282.89
233	476589.08	1325275.23
234	476593.60	1325266.89
235	476597.86	1325258.25
236	476600.95	1325250.87
237	476604.30	1325241.54
238	476607.32	1325234.23
239	476609.87	1325225.56
240	476613.34	1325207.69
241	476614.54	1325198.77
242	476615.38	1325189.81
243	476615.80	1325171.76
244	476614.62	1325153.50
244	476614.62	1325153.50
245	476614.02	1325139.50
246	476608.50	1325101.83
247	476590.27	1325035.78
248	476574.68	1325002.64
249	476572.37	1324996.14
250	476543.11	1324899.86
251	476512.67	1324812.72
252	476492.12	1324735.71
253	476488.46	1324722.09
254	476466.59	1324650.83
255	476464.82	1324644.15
256	476458.88	1324611.41
257	476425.73	1324483.47
258	476410.49	1324431.47
259	476405.39	1324417.32
260	476401.19	1324405.28
261	476400.05	1324402.19
262	476394.54	1324387.21
263	476392.05	1324380.44
264	476389.03	1324372.89
265	476386.25	1324369.99
266	476381.51	1324358.42
267	476376.18	1324341.09
268	476375.01	1324338.02
269	476369.90	1324324.87
270	476347.01	1324283.16
271	476187.09	1323919.76
272	476172.96	1323885.95
273	476103.06	1323729.53

1	2	3
274	476013.37	1323559.53
275	475947.15	1323434.38
276	475935.56	1323413.50
277	475933.80	1323408.92
278	475833.35	1323172.11
279	475766.56	1322993.34
280	475767.83	1322976.93
281	475769.48	1322952.11
282	475764.70	1322951.85
283	475766.41	1322893.58
284	475769.29	1322890.08
285	475769.35	1322851.16
286	475767.36	1322851.11
287	475767.75	1322824.47
288	475766.16	1322807.81
289	475764.57	1322796.23
290	475761.15	1322797.05
291	475761.08	1322782.52
292	475760.97	1322778.39
293	475760.96	1322762.85
294	475762.88	1322762.55
295	475762.52	1322746.52
296	475763.03	1322746.51
297	475762.93	1322734.31
298	475762.89	1322729.22
299	475762.82	1322719.20
300	475762.77	1322714.70
301	475762.73	1322713.94
302	475762.12	1322703.12
303	475761.86	1322698.49
304	475761.69	1322685.80
305	475761.61	1322679.11
306	475761.28	1322657.66
307	475759.49	1322657.69
308	475759.10	1322637.89
309	475758.82	1322626.73
310	475758.69	1322621.01
311	475758.54	1322602.74
312	475758.54	1322597.47
313	475758.88	1322574.03
314	475759.13	1322567.40
315	475759.14	1322562.13
316	475759.67	1322561.83
317	475759.78	1322543.63
318	475760.37	1322530.27
319	475761.46	1322519.66
320	475761.93	1322515.15
321	475765.37	1322505.30
322	475766.64	1322501.68
323	475768.44	1322495.60
324	475769.97	1322491.08

1	2	3
325	475775.46	1322479.91
326	475780.85	1322468.34
327	475781.05	1322468.38
328	475782.23	1322465.58
329	475786.88	1322455.64
330	475792.42	1322443.97
331	475797.52	1322432.97
332	475803.15	1322421.28
333	475805.20	1322417.15
334	475808.20	1322411.24
335	475814.24	1322400.64
336	475819.16	1322390.00
337	475819.81	1322388.08
338	475821.99	1322383.72
339	475823.97	1322380.28
340	475824.69	1322378.34
341	475826.84	1322374.28
342	475829.11	1322369.60
343	475830.89	1322366.34
344	475830.77	1322366.27
345	475832.07	1322363.55
346	475833.80	1322359.93
347	475835.05	1322357.63
348	475836.49	1322354.81
349	475840.31	1322347.78
350	475842.42	1322343.59
351	475844.54	1322338.96
352	475845.34	1322337.38
353	475847.56	1322333.20
354	475851.46	1322326.24
355	475853.21	1322324.01
356	475854.11	1322321.43
357	475857.06	1322313.07
358	475861.34	1322301.38
359	475865.71	1322289.25
360	475869.27	1322278.48
361	475870.18	1322273.51
362	475871.41	1322256.85
363	475871.96	1322242.48
364	475871.69	1322239.00
365	475871.12	1322230.56
366	475870.53	1322223.16
367	475869.50	1322210.73
368	475869.15	1322205.50
369	475868.86	1322202.34
370	475868.42	1322198.94
371	475867.55	1322189.62
372	475867.57	1322187.35
373	475867.49	1322183.74
374	475867.58	1322178.37
375	475867.57	1322175.56

1	2	3
376	475867.43	1322172.79
377	475867.33	1322168.73
378	475867.05	1322163.12
379	475863.47	1322163.14
380	475863.46	1322161.96
381	475863.20	1322158.87
382	475862.72	1322151.34
383	475861.87	1322139.99
384	475861.47	1322125.39
385	475861.25	1322121.62
386	475859.70	1322121.67
387	475861.87	1322066.37
388	475861.52	1322066.12
389	475852.14	1322065.54
390	475854.62	1322034.91
391	475855.53	1322033.10
392	475842.98	1322031.81
393	475837.91	1322031.35
394	475832.08	1322031.04
395	475831.83	1322032.46
396	475830.97	1322032.73
397	475826.99	1322032.39
398	475826.61	1322032.23
399	475813.56	1322031.75
400	475812.63	1322031.87
401	475809.17	1322032.68
Линия 14		
402	475796.87	1322025.85
403	475798.37	1321987.90
404	475802.18	1321896.02
405	475803.22	1321855.11

Приложение 12

к документации по планировке территории (проекту планировки территории и проекту межевания территории) для размещения объекта «Строительство участка улицы Серова от улицы Мимоз до автомобильной дороги Ставрополь-Элиста-Астрахань (А-154)»

ПЕРЕЧЕНЬ координат характерных точек линий отступа от красных линий

Обозначение характерных точек границ	Координаты, м	
	X	Y
1	2	3
Линия 1		
1	475848.10	1321856.77
2	475846.31	1321908.32
3	475846.41	1321914.05
4	475846.54	1321918.80
5	475846.74	1321923.06
6	475847.05	1321928.38
7	475847.38	1321933.94
8	475849.28	1321934.05
Линия 2		
9	475848.98	1321953.11
10	475848.51	1321953.16
11	475848.66	1321953.75
12	475849.93	1321957.62
13	475851.42	1321961.57
14	475854.58	1321968.89
15	475858.73	1321978.11
16	475860.78	1321982.27
17	475862.63	1321985.66
18	475864.37	1321988.62
19	475881.39	1322007.15
20	475885.59	1322007.39
21	475920.59	1322008.61
22	475920.46	1322015.78
23	475921.71	1322017.36
Линия 3		
24	475919.26	1322043.52
25	475908.45	1322043.20
26	475908.01	1322043.19
27	475908.22	1322044.03
28	475908.41	1322044.76
29	475907.45	1322078.08
30	475907.40	1322079.75

1	2	3
31	475912.46	1322079.89
32	475912.92	1322085.48
33	475913.52	1322092.18
34	475914.19	1322105.75
35	475914.42	1322114.98
36	475914.90	1322134.11
37	475915.29	1322149.57
38	475915.91	1322157.99
39	475916.31	1322165.17
40	475916.90	1322173.79
41	475918.16	1322193.77
42	475919.42	1322210.25
43	475919.89	1322217.31
44	475920.22	1322222.75
45	475920.67	1322231.86
46	475920.70	1322233.11
47	475921.55	1322233.18
48	475921.49	1322239.28
49	475918.02	1322239.23
50	475917.83	1322251.57
51	475926.52	1322251.70
52	475924.47	1322307.54
Линия 4		
53	475909.19	1322344.11
54	475907.01	1322344.05
55	475877.85	1322404.27
Линия 5		
56	475869.42	1322428.91
57	475866.56	1322428.81
58	475864.61	1322428.82
59	475838.13	1322487.72
Линия 6		
60	475832.45	1322510.54
61	475828.64	1322510.49
62	475828.26	1322519.13
63	475827.81	1322532.41
64	475827.52	1322543.98
65	475826.88	1322570.93
Линия 7		
66	475830.77	1322586.64
67	475828.45	1322651.54
Линия 8		
68	475820.75	1322666.41
69	475820.05	1322688.39
70	475818.67	1322732.00
Линия 9		
71	475824.69	1322747.02
72	475822.68	1322812.43
Линия 10		
73	475821.99	1322827.61

1	2	3
74	475821.52	1322840.55
75	475820.06	1322840.71
76	475819.59	1322840.94
77	475820.77	1322850.72
78	475821.13	1322851.28
79	475820.19	1322876.94
80	475820.02	1322877.09
81	475819.76	1322877.78
82	475817.96	1322887.20
83	475818.41	1322887.42
84	475819.80	1322887.67
85	475819.64	1322892.14
Линия 11		
86	475814.30	1322911.63
87	475814.13	1322911.63
88	475815.76	1322951.15
89	475817.94	1322953.52
90	475825.04	1322994.86
91	475834.76	1323030.87
92	475839.63	1323044.52
93	475850.99	1323074.39
94	475900.16	1323187.11
95	475921.01	1323232.27
96	475957.22	1323312.11
97	475970.13	1323342.53
98	475975.57	1323356.56
99	475973.67	1323358.37
100	475980.44	1323378.88
101	475985.02	1323392.24
102	475987.38	1323399.15
103	475988.65	1323401.31
104	475989.17	1323402.66
105	475993.03	1323409.73
106	475998.86	1323415.09
107	476007.66	1323434.30
108	476009.95	1323432.11
Линия 12		
109	476021.27	1323443.92
110	476015.25	1323449.69
111	476106.78	1323629.39
112	476143.68	1323701.11
113	476171.61	1323760.13
114	476199.24	1323820.69
115	476245.22	1323926.45
116	476299.87	1324050.94
117	476335.01	1324131.12
118	476340.99	1324145.41
119	476347.04	1324158.49
120	476358.95	1324185.76
121	476387.37	1324250.51

1	2	3
122	476445.09	1324227.55
123	476467.79	1324255.67
124	476478.73	1324270.12
125	476504.49	1324300.42
126	476506.51	1324309.37
127	476505.70	1324317.87
128	476502.70	1324325.69
129	476496.48	1324333.62
130	476486.35	1324339.89
131	476450.42	1324354.39
132	476449.49	1324355.42
133	476449.21	1324358.52
134	476471.99	1324413.64
135	476482.42	1324451.81
136	476477.75	1324452.63
137	476482.45	1324468.27
138	476485.57	1324478.59
139	476489.50	1324491.90
140	476491.44	1324498.00
141	476495.27	1324512.42
142	476498.62	1324526.88
143	476502.49	1324540.85
144	476506.80	1324555.16
145	476511.61	1324569.67
146	476515.27	1324584.29
147	476519.54	1324598.45
148	476523.79	1324612.77
149	476527.41	1324627.19
150	476531.64	1324641.63
151	476536.33	1324655.89
152	476558.62	1324727.24
153	476562.05	1324741.98
154	476566.12	1324756.24
155	476570.16	1324770.71
156	476574.21	1324785.28
157	476578.50	1324799.76
158	476582.76	1324814.13
159	476586.96	1324828.31
160	476592.56	1324842.28
161	476596.94	1324857.38
162	476602.67	1324878.13
163	476607.12	1324893.11
164	476610.70	1324908.01
165	476615.70	1324922.07
166	476619.67	1324936.77
167	476624.21	1324950.74
168	476628.52	1324964.24
169	476632.98	1324978.34
170	476637.85	1324993.38
171	476640.81	1325008.46

1	2	3
172	476645.52	1325022.58
173	476653.10	1325051.48
174	476657.35	1325065.77
175	476661.63	1325080.18
176	476665.71	1325094.62
177	476674.11	1325122.71
178	476678.39	1325137.10
179	476682.76	1325152.27
180	476687.32	1325166.20
181	476691.62	1325180.66
182	476695.94	1325195.06
183	476699.99	1325209.91
184	476703.98	1325224.31
185	476708.18	1325238.12
186	476712.19	1325252.71
187	476717.22	1325272.88
188	476708.33	1325301.13
189	476637.32	1325355.30
190	476586.45	1325389.30
191	476574.72	1325393.71
192	476554.17	1325408.99
193	476536.13	1325420.96
194	476534.62	1325430.12
195	476494.61	1325465.19
196	476487.88	1325481.69
197	476454.60	1325506.28
198	476444.35	1325514.02
199	476447.61	1325524.48
200	476461.81	1325543.94
201	476465.73	1325549.16
202	476474.81	1325561.02
203	476483.77	1325573.43
204	476492.79	1325585.66
205	476501.75	1325598.62
206	476509.28	1325608.42
207	476520.33	1325623.10
208	476529.84	1325635.76
209	476543.03	1325653.09
210	476552.85	1325666.19
Линия 13		
211	476159.02	1325278.22
212	476182.10	1325286.85
213	476212.58	1325310.31
214	476258.58	1325344.41
215	476299.90	1325376.40
216	476322.42	1325399.64
217	476329.71	1325403.06
218	476338.98	1325411.87
219	476348.42	1325420.76
220	476360.49	1325432.39

1	2	3
221	476408.61	1325402.26
222	476474.45	1325358.32
223	476519.44	1325339.06
224	476522.40	1325339.28
225	476525.93	1325337.16
226	476524.10	1325330.08
227	476531.68	1325320.81
228	476554.56	1325313.11
229	476561.36	1325306.27
230	476567.37	1325298.75
231	476575.57	1325287.52
232	476580.22	1325280.25
233	476584.74	1325272.74
234	476589.16	1325264.60
235	476593.31	1325256.17
236	476596.29	1325249.06
237	476599.64	1325239.74
238	476602.60	1325232.56
239	476605.01	1325224.38
240	476608.40	1325206.88
241	476609.58	1325198.20
242	476610.39	1325189.52
243	476610.80	1325171.87
244	476609.63	1325153.77
245	476609.03	1325139.98
246	476603.60	1325102.86
247	476585.56	1325037.52
248	476570.05	1325004.55
249	476567.62	1324997.70
250	476538.35	1324901.40
251	476507.89	1324814.19
252	476487.29	1324737.00
253	476483.65	1324723.47
254	476461.78	1324652.20
255	476459.94	1324645.23
256	476453.99	1324612.48
257	476420.90	1324484.80
258	476405.73	1324433.02
259	476400.68	1324418.99
260	476396.48	1324406.97
261	476395.36	1324403.92
262	476389.85	1324388.94
263	476387.38	1324382.23
264	476384.75	1324375.65
265	476381.99	1324372.76
266	476376.80	1324360.11
267	476371.45	1324342.72
268	476370.34	1324339.82
269	476365.36	1324326.99
270	476342.52	1324285.37

1	2	3
271	476182.50	1323921.73
272	476168.37	1323887.94
273	476098.56	1323731.72
274	476008.95	1323561.87
275	475942.75	1323436.76
276	475931.02	1323415.62
277	475929.16	1323410.80
278	475828.70	1323173.96
279	475761.49	1322994.06
280	475762.84	1322976.57
281	475764.16	1322956.83
282	475759.56	1322956.58
283	475760.86	1322912.25
284	475761.31	1322912.27
285	475762.21	1322897.60
286	475761.29	1322897.54
287	475761.46	1322891.73
288	475764.29	1322888.28
289	475764.30	1322883.41
290	475766.17	1322883.39
291	475766.07	1322872.28
292	475764.31	1322872.29
293	475764.34	1322856.04
294	475762.29	1322855.99
295	475762.57	1322836.68
296	475764.50	1322836.59
297	475764.03	1322826.50
298	475762.72	1322826.56
299	475762.75	1322824.67
300	475762.64	1322823.53
301	475764.31	1322823.44
302	475764.03	1322818.34
303	475766.24	1322818.22
304	475765.66	1322808.48
305	475761.23	1322808.76
306	475761.19	1322808.39
307	475761.05	1322807.36
308	475764.29	1322806.70
309	475762.63	1322798.52
310	475756.16	1322799.83
311	475756.08	1322782.60
312	475755.97	1322778.46
313	475755.97	1322769.71
314	475760.89	1322769.67
315	475760.83	1322762.57
316	475755.96	1322762.61
317	475755.96	1322758.57
318	475757.78	1322758.29
319	475757.61	1322750.50
320	475760.84	1322750.41

1	2	3
321	475760.74	1322746.59
322	475757.52	1322746.67
323	475757.41	1322741.70
324	475757.99	1322741.68
325	475757.93	1322734.35
326	475757.89	1322729.25
327	475757.82	1322719.25
328	475757.77	1322714.88
329	475757.73	1322714.22
330	475757.13	1322703.40
331	475757.12	1322703.39
332	475762.12	1322703.11
333	475761.86	1322698.49
334	475756.87	1322698.77
335	475756.86	1322698.66
336	475756.69	1322685.86
337	475756.61	1322679.17
338	475756.35	1322662.74
339	475754.58	1322662.77
340	475754.10	1322638.00
341	475753.82	1322626.86
342	475753.69	1322621.09
343	475753.54	1322602.73
343	475753.54	1322602.73
344	475758.54	1322602.74
345	475758.54	1322597.47
346	475753.54	1322597.47
347	475753.54	1322597.43
348	475753.88	1322573.90
349	475754.13	1322567.39
350	475759.13	1322567.40
351	475759.14	1322562.13
352	475754.14	1322562.13
353	475754.14	1322559.25
354	475754.68	1322558.93
355	475754.78	1322543.50
356	475755.38	1322529.90
357	475756.49	1322519.15
358	475757.01	1322514.05
359	475760.65	1322503.65
360	475765.37	1322505.30
361	475766.64	1322501.68
362	475761.92	1322500.03
363	475763.67	1322494.08
364	475765.34	1322489.16
365	475770.95	1322477.75
366	475777.97	1322462.68
367	475778.06	1322462.70
368	475782.36	1322453.51
369	475787.89	1322441.85

1	2	3
370	475793.00	1322430.84
371	475798.66	1322419.09
372	475800.73	1322414.91
373	475803.79	1322408.87
374	475809.79	1322398.35
375	475814.51	1322388.15
376	475814.93	1322386.88
377	475819.32	1322389.07
378	475821.99	1322383.72
379	475817.52	1322381.48
380	475817.58	1322381.35
381	475819.43	1322378.14
382	475820.13	1322376.28
383	475822.38	1322372.01
384	475824.67	1322367.32
385	475824.72	1322367.22
386	475829.11	1322369.60
387	475830.89	1322366.34
388	475826.36	1322363.88
389	475827.55	1322361.40
390	475829.34	1322357.65
391	475830.63	1322355.30
392	475832.07	1322352.48
393	475835.88	1322345.47
394	475837.86	1322341.51
395	475841.05	1322342.95
396	475843.37	1322337.81
397	475840.23	1322336.39
398	475840.90	1322335.07
399	475840.93	1322335.03
400	475845.34	1322337.38
401	475847.56	1322333.20
402	475843.15	1322330.85
403	475843.17	1322330.80
404	475847.29	1322323.46
405	475848.77	1322321.57
406	475849.40	1322319.77
407	475852.36	1322311.37
408	475856.64	1322299.67
409	475860.98	1322287.62
410	475864.42	1322277.24
411	475865.21	1322272.88
412	475866.42	1322256.57
413	475866.95	1322242.58
414	475866.71	1322239.35
415	475866.14	1322230.93
416	475865.55	1322223.57
417	475864.51	1322211.10
418	475864.17	1322205.89
419	475863.89	1322202.89

1	2	3
420	475863.45	1322199.50
421	475862.55	1322189.84
422	475862.57	1322187.38
423	475862.49	1322183.75
424	475862.58	1322178.34
425	475862.57	1322175.70
426	475862.43	1322172.98
427	475862.33	1322168.92
428	475862.30	1322168.15
429	475858.51	1322168.18
430	475858.46	1322162.19
431	475858.22	1322159.25
432	475857.72	1322151.68
433	475856.88	1322140.24
434	475856.51	1322126.78
435	475854.50	1322126.85
436	475856.69	1322070.83
437	475846.74	1322070.22
438	475847.96	1322055.14
439	475852.14	1322055.50
440	475854.05	1322034.44
441	475831.83	1322032.46
442	475831.34	1322037.78
443	475825.80	1322037.31
444	475825.54	1322037.20
445	475813.78	1322036.77
446	475813.52	1322036.80
447	475810.31	1322037.55
Линия 14		
448	475791.88	1322025.65
449	475793.37	1321987.70
450	475797.19	1321895.85
451	475798.22	1321854.98

Приложение 13

к документации по планировке территории (проекту планировки территории и проекту межевания территории) для размещения объекта «Строительство участка улицы Серова от улицы Мимоз до автомобильной дороги Ставрополь-Элиста-Астрахань (А-154)»

ПЕРЕЧЕНЬ координат характерных точек границ зоны планируемого размещения проектируемой дороги

Обозначение характерных точек границы	Координаты, м	
	X	Y
1	2	3
1	475919.48	1322021.83
2	475919.41	1322034.93
3	475919.33	1322039.24
4	475901.78	1322038.91
5	475903.87	1322047.23
6	475905.07	1322051.99
7	475905.62	1322055.75
8	475906.12	1322059.96
9	475906.76	1322067.11
10	475907.01	1322071.26
11	475907.25	1322076.65
12	475907.43	1322079.75
13	475907.94	1322085.91
14	475908.54	1322092.53
15	475909.19	1322105.94
16	475909.42	1322115.11
17	475909.90	1322134.24
18	475910.30	1322149.82
19	475910.92	1322158.31
20	475911.32	1322165.48
21	475911.91	1322174.12
22	475913.17	1322194.12
23	475914.43	1322210.61
24	475914.90	1322217.62
25	475915.22	1322223.02
26	475915.67	1322232.06
27	475915.83	1322237.72
28	475916.50	1322237.77
29	475916.36	1322252.27

1	2	3
30	475921.49	1322252.41
31	475919.47	1322307.35
32	475909.31	1322339.11
33	475903.91	1322338.98
34	475870.29	1322408.40
35	475875.38	1322408.62
36	475869.60	1322423.92
37	475866.65	1322423.81
38	475861.37	1322423.82
39	475831.48	1322490.31
40	475833.96	1322490.48
41	475832.50	1322505.53
42	475823.85	1322505.45
43	475823.27	1322518.93
44	475822.81	1322532.26
45	475822.52	1322543.86
46	475821.88	1322570.81
47	475825.77	1322586.46
48	475823.45	1322651.36
49	475815.75	1322666.25
50	475815.05	1322688.24
51	475813.67	1322731.84
52	475819.69	1322746.88
53	475817.68	1322812.28
54	475817.00	1322827.43
55	475814.64	1322891.96
56	475814.33	1322906.63
57	475808.92	1322906.61
58	475810.84	1322953.19
59	475813.26	1322955.82
60	475820.15	1322995.93
61	475829.99	1323032.37
62	475834.94	1323046.25
63	475846.35	1323076.28
64	475895.60	1323189.15
65	475916.47	1323234.35
66	475952.64	1323314.12
67	475965.50	1323344.41
68	475969.70	1323355.24
69	475967.93	1323356.93
70	475975.70	1323380.47
71	475980.28	1323393.86
72	475982.81	1323401.24
73	475984.13	1323403.49
74	475984.62	1323404.77

1	2	3
75	475989.04	1323412.85
76	475994.73	1323418.09
77	476006.04	1323442.78
78	476013.41	1323435.72
79	476017.81	1323440.31
80	476009.11	1323448.65
81	476102.33	1323631.67
82	476139.19	1323703.32
83	476167.08	1323762.23
84	476194.67	1323822.73
85	476240.63	1323928.45
86	476295.29	1324052.95
87	476330.42	1324133.09
88	476336.41	1324147.43
89	476342.47	1324160.54
90	476354.37	1324187.77
91	476384.74	1324256.93
92	476443.52	1324233.56
93	476463.85	1324258.75
94	476474.83	1324273.25
95	476499.89	1324302.72
96	476501.45	1324309.69
97	476500.78	1324316.72
98	476498.30	1324323.19
99	476493.09	1324329.83
100	476484.08	1324335.42
101	476447.49	1324350.18
102	476444.66	1324353.30
103	476444.12	1324359.30
104	476467.25	1324415.26
105	476476.15	1324447.83
106	476471.34	1324448.67
107	476477.66	1324469.71
108	476480.78	1324480.02
109	476484.72	1324493.37
110	476486.64	1324499.40
111	476490.42	1324513.63
112	476493.77	1324528.11
113	476497.69	1324542.24
114	476502.03	1324556.66
115	476506.80	1324571.07
116	476510.45	1324585.62
117	476514.75	1324599.88
118	476518.97	1324614.09
119	476522.58	1324628.50

1	2	3
120	476526.86	1324643.11
121	476531.57	1324657.42
122	476553.79	1324728.56
123	476557.21	1324743.23
124	476561.31	1324757.60
125	476565.35	1324772.05
126	476569.41	1324786.66
127	476573.72	1324801.18
128	476577.97	1324815.55
129	476582.23	1324829.96
130	476587.83	1324843.91
131	476592.13	1324858.74
132	476597.86	1324879.51
133	476602.29	1324894.41
134	476605.90	1324909.44
135	476610.92	1324923.56
136	476614.88	1324938.20
137	476619.45	1324952.27
138	476623.75	1324965.75
139	476628.22	1324979.87
140	476633.00	1324994.64
141	476635.97	1325009.74
142	476640.72	1325024.01
143	476648.28	1325052.83
144	476652.56	1325067.20
145	476656.83	1325081.57
146	476660.91	1325096.01
147	476669.32	1325124.14
148	476673.59	1325138.51
149	476677.98	1325153.74
150	476682.55	1325167.69
151	476686.83	1325182.09
152	476691.13	1325196.43
153	476695.17	1325211.24
154	476699.18	1325225.71
155	476703.38	1325239.51
156	476707.35	1325253.98
157	476712.03	1325272.72
158	476743.98	1325269.36
159	476769.37	1325269.00
160	477041.46	1325253.66
161	477121.17	1325321.22
162	477358.54	1325300.95
163	477497.73	1325276.92
164	477502.71	1325288.63

1	2	3
165	477510.48	1325306.91
166	477492.77	1325341.39
167	477498.58	1325354.23
168	477535.73	1325344.41
169	477545.96	1325364.99
170	477548.05	1325388.00
171	477517.21	1325395.96
172	477400.47	1325361.20
173	477391.65	1325328.23
174	477105.53	1325352.67
175	477103.83	1325332.74
176	477034.75	1325274.19
177	476704.04	1325298.12
178	476634.41	1325351.22
179	476584.15	1325384.82
180	476572.30	1325389.28
181	476551.29	1325404.90
182	476531.55	1325418.00
183	476529.98	1325427.54
184	476490.42	1325462.21
185	476483.78	1325478.50
186	476451.61	1325502.27
187	476438.35	1325512.28
188	476439.61	1325515.62
189	476443.09	1325526.76
190	476457.80	1325546.92
191	476461.75	1325552.18
192	476470.79	1325564.00
193	476479.73	1325576.38
194	476488.72	1325588.56
195	476497.71	1325601.57
196	476568.49	1325695.16
197	476577.79	1325706.93
198	476587.08	1325718.70
199	476608.19	1325738.64
200	476638.29	1325778.50
201	476613.07	1325797.64
202	476585.58	1325761.41
203	476500.22	1325648.92
204	476391.13	1325511.51
205	476373.40	1325491.86
206	476343.31	1325459.38
207	476295.66	1325416.58
208	476252.35	1325381.10
209	476206.71	1325345.60

1	2	3
210	476168.50	1325320.84
211	476124.30	1325293.91
212	476135.27	1325274.67
213	476179.64	1325291.27
214	476209.56	1325314.30
215	476255.57	1325348.40
216	476296.56	1325380.13
217	476319.47	1325403.78
218	476326.85	1325407.24
219	476335.54	1325415.50
220	476344.97	1325424.38
221	476358.97	1325437.87
222	476359.79	1325438.73
223	476411.32	1325406.46
224	476476.84	1325362.73
225	476520.28	1325344.14
226	476523.61	1325344.38
227	476531.71	1325339.52
228	476529.58	1325331.28
229	476534.64	1325325.09
230	476557.27	1325317.47
231	476565.09	1325309.60
232	476571.35	1325301.79
233	476579.70	1325290.35
234	476584.47	1325282.89
235	476589.08	1325275.23
236	476593.60	1325266.89
237	476597.86	1325258.25
238	476600.95	1325250.87
239	476604.30	1325241.54
240	476607.32	1325234.23
241	476609.87	1325225.56
242	476613.34	1325207.69
243	476614.54	1325198.77
244	476615.38	1325189.81
245	476615.80	1325171.76
246	476614.62	1325153.50
247	476614.01	1325139.50
248	476608.50	1325101.83
249	476590.27	1325035.78
250	476574.68	1325002.64
251	476572.37	1324996.14
252	476543.11	1324899.85
253	476512.67	1324812.72
254	476492.12	1324735.71

1	2	3
255	476488.46	1324722.09
256	476466.59	1324650.83
257	476464.83	1324644.15
258	476458.87	1324611.40
259	476425.73	1324483.47
260	476410.49	1324431.47
261	476405.39	1324417.32
262	476401.19	1324405.28
263	476400.05	1324402.19
264	476394.54	1324387.21
265	476392.05	1324380.44
266	476389.03	1324372.89
267	476386.26	1324369.99
268	476381.51	1324358.43
269	476376.18	1324341.09
270	476375.01	1324338.02
271	476369.90	1324324.87
272	476347.01	1324283.16
273	476187.09	1323919.76
274	476172.96	1323885.95
275	476103.06	1323729.53
276	476013.37	1323559.53
277	475947.15	1323434.38
278	475935.56	1323413.50
279	475933.80	1323408.92
280	475833.35	1323172.11
281	475766.56	1322993.34
282	475767.83	1322976.93
283	475769.48	1322952.11
284	475764.70	1322951.85
285	475766.41	1322893.58
286	475769.29	1322890.08
287	475769.35	1322851.16
288	475767.36	1322851.11
289	475767.75	1322824.47
290	475766.16	1322807.81
291	475764.57	1322796.23
292	475761.15	1322797.05
293	475761.08	1322782.52
294	475760.97	1322778.39
295	475760.96	1322762.85
296	475762.88	1322762.55
297	475762.52	1322746.52
298	475763.03	1322746.51
299	475762.93	1322734.31

1	2	3
300	475762.89	1322729.22
301	475762.82	1322719.20
302	475762.77	1322714.71
303	475762.72	1322713.95
304	475762.12	1322703.12
305	475761.86	1322698.49
306	475761.69	1322685.80
307	475761.61	1322679.10
308	475761.28	1322657.66
309	475759.49	1322657.69
310	475759.10	1322637.89
311	475758.82	1322626.74
312	475758.69	1322621.01
313	475758.53	1322602.73
314	475758.54	1322597.47
315	475758.88	1322574.03
316	475759.13	1322567.40
317	475759.14	1322562.13
318	475759.66	1322561.83
319	475759.78	1322543.63
320	475760.37	1322530.27
321	475761.46	1322519.66
322	475761.93	1322515.15
323	475765.37	1322505.30
324	475766.64	1322501.68
325	475768.44	1322495.59
326	475769.97	1322491.08
327	475775.46	1322479.91
328	475780.85	1322468.34
329	475781.05	1322468.38
330	475782.23	1322465.58
331	475786.88	1322455.65
332	475792.42	1322443.97
333	475797.52	1322432.97
334	475803.15	1322421.28
335	475805.20	1322417.15
336	475808.20	1322411.24
337	475814.24	1322400.64
338	475819.16	1322390.00
339	475819.81	1322388.08
340	475821.99	1322383.72
341	475823.96	1322380.28
342	475824.69	1322378.34
343	475826.84	1322374.27
344	475829.11	1322369.61

1	2	3
345	475830.89	1322366.34
346	475830.76	1322366.28
347	475832.06	1322363.55
348	475833.80	1322359.93
349	475835.05	1322357.63
350	475836.49	1322354.81
351	475840.31	1322347.78
352	475842.42	1322343.58
353	475844.53	1322338.96
354	475845.34	1322337.38
355	475847.56	1322333.20
356	475851.46	1322326.24
357	475853.21	1322324.00
358	475854.11	1322321.43
359	475857.07	1322313.07
360	475861.34	1322301.37
361	475865.71	1322289.25
362	475869.27	1322278.48
363	475870.18	1322273.51
364	475871.41	1322256.85
365	475871.96	1322242.48
366	475871.69	1322239.00
367	475871.12	1322230.56
368	475870.53	1322223.16
369	475869.50	1322210.72
370	475869.15	1322205.50
371	475868.86	1322202.34
372	475868.42	1322198.94
373	475867.55	1322189.62
374	475867.57	1322187.35
375	475867.50	1322183.74
376	475867.58	1322178.37
377	475867.57	1322175.56
378	475867.42	1322172.79
379	475867.33	1322168.73
380	475867.05	1322163.12
381	475863.47	1322163.14
382	475863.46	1322161.96
383	475863.20	1322158.88
384	475862.71	1322151.34
385	475861.87	1322139.99
386	475861.48	1322125.39
387	475861.25	1322121.62
388	475859.71	1322121.67
389	475861.87	1322066.37

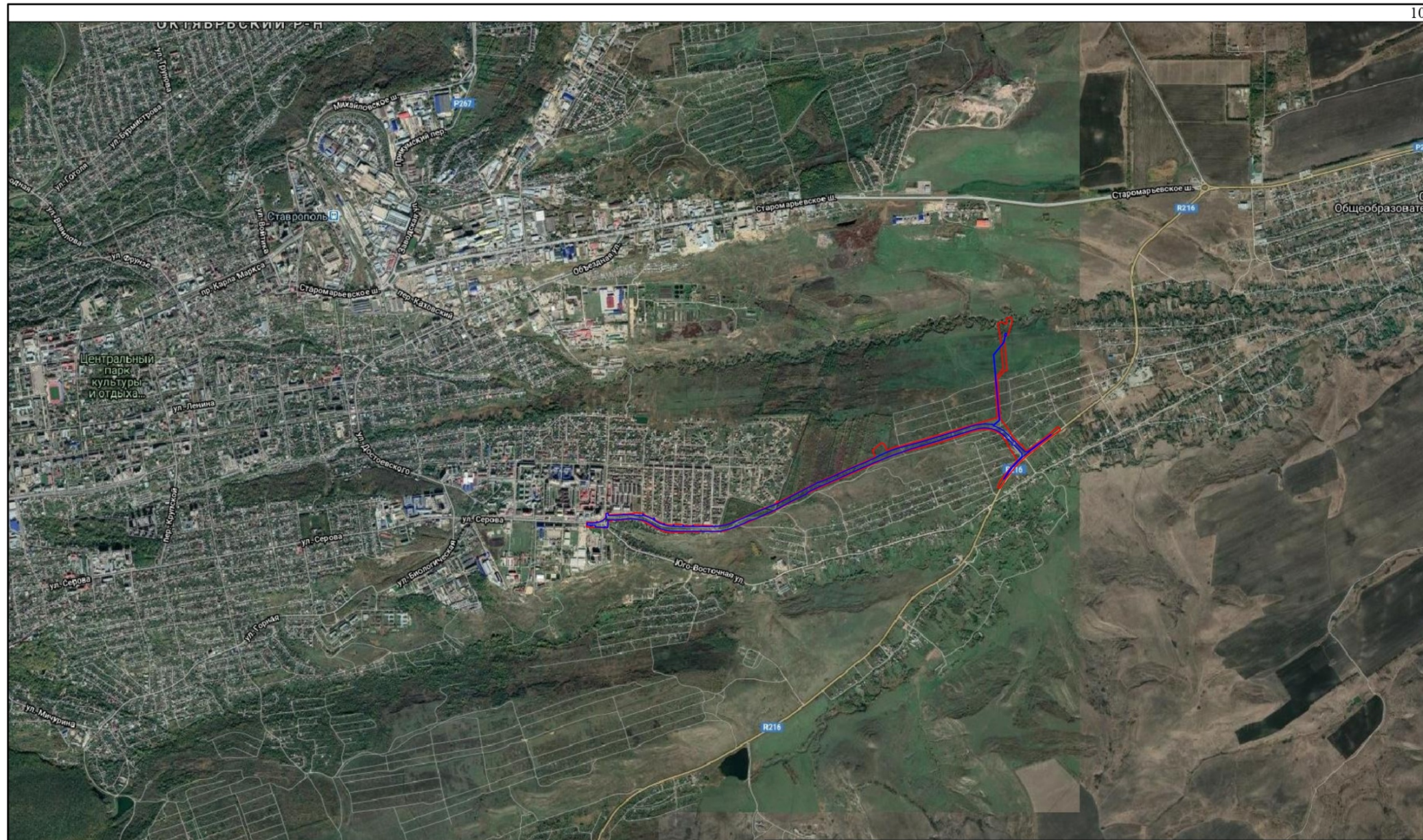
1	2	3
390	475861.52	1322066.12
391	475852.14	1322065.54
392	475854.62	1322034.91
393	475855.53	1322033.10
394	475842.98	1322031.81
395	475837.91	1322031.35
396	475832.08	1322031.04
397	475831.83	1322032.46
398	475830.97	1322032.73
399	475826.99	1322032.39
400	475826.61	1322032.24
401	475813.56	1322031.75
402	475812.63	1322031.87
403	475809.16	1322032.68
404	475796.87	1322025.85
405	475798.37	1321987.90
406	475802.18	1321896.01
407	475803.23	1321855.10
408	475843.10	1321856.60
409	475841.31	1321908.27
410	475841.41	1321914.16
411	475841.55	1321918.98
412	475841.74	1321923.32
413	475842.06	1321928.67
414	475842.65	1321938.68
415	475849.00	1321939.04
416	475848.51	1321948.13
417	475847.24	1321948.25
418	475846.10	1321948.67
419	475845.09	1321949.35
420	475844.28	1321950.25
421	475843.73	1321951.33
422	475843.45	1321952.50
423	475843.49	1321953.69
424	475843.85	1321955.14
425	475845.21	1321959.29
426	475846.79	1321963.45
427	475850.01	1321970.91
428	475854.20	1321980.24
429	475856.35	1321984.58
430	475858.28	1321988.12
431	475860.32	1321991.61
432	475879.09	1322012.02
433	475885.36	1322012.38
434	475915.50	1322013.44

1	2	3
435	475915.43	1322017.49
436	475918.87	1322021.82
1	475919.48	1322021.83

Приложение 14

к документации по планировке территории (проекту планировки территории и проекту межевания территории) для размещения объекта «Строительство участка улицы Серова от улицы Мимоз до автомобильной дороги Ставрополь-Элиста-Астрахань (А-154)»

СХЕМА
расположения элемента улично-дорожной сети



УСЛОВНЫЕ ОБОЗНАЧЕНИЯ


- - Граница зоны планируемого размещения линейных объектов
- - Граница зоны планируемого размещения линейных объектов, подлежащих реконструкции в связи с изменением их местоположения


						№69/23-ППТ			
						Документация по планировке территории (проект планировки территории и проект межевания территории) для размещения объекта "Строительство участка улицы Серова от улицы Мимоз до автомобильной дороги Ставрополь-Элиста-Астрахань (А-154)"			
Изм.	Кол.уч.	Лист	N док.	Подпись	Дата	Проект планировки территории	Стадия	Лист	Листов
Разработал	Москвитина			<i>М.В. Москвитина</i>	09.23		П	1	1
Н.контр.	Майер			<i>М. Майер</i>	09.23	Схема расположения элементов планировочной структуры Масштаб 1:30000	ООО "ЮгСвязьГеоСтрой" г. Ставрополь		
ГИП	Гялцмян			<i>Г. Гялцмян</i>	09.23				
Утверждено	Неворцова			<i>Н. Неворцова</i>	09.23				

Приложение 15

к документации по планировке территории (проекту планировки территории и проекту межевания территории) для размещения объекта «Строительство участка улицы Серова от улицы Мимоз до автомобильной дороги Ставрополь-Элиста-Астрахань (А-154)»

ЧЕРТЕЖ красных линий





- УСЛОВНЫЕ ОБОЗНАЧЕНИЯ**
- Существующие красные линии
 - Границы зон планируемого размещения линейных объектов
 - Установленные красные линии
 - - - Ограничение красных линий
 - Проектируемые красные линии
 - 131 - Характерная точка установленной красной линии
 - Проектируемая автомобильная дорога

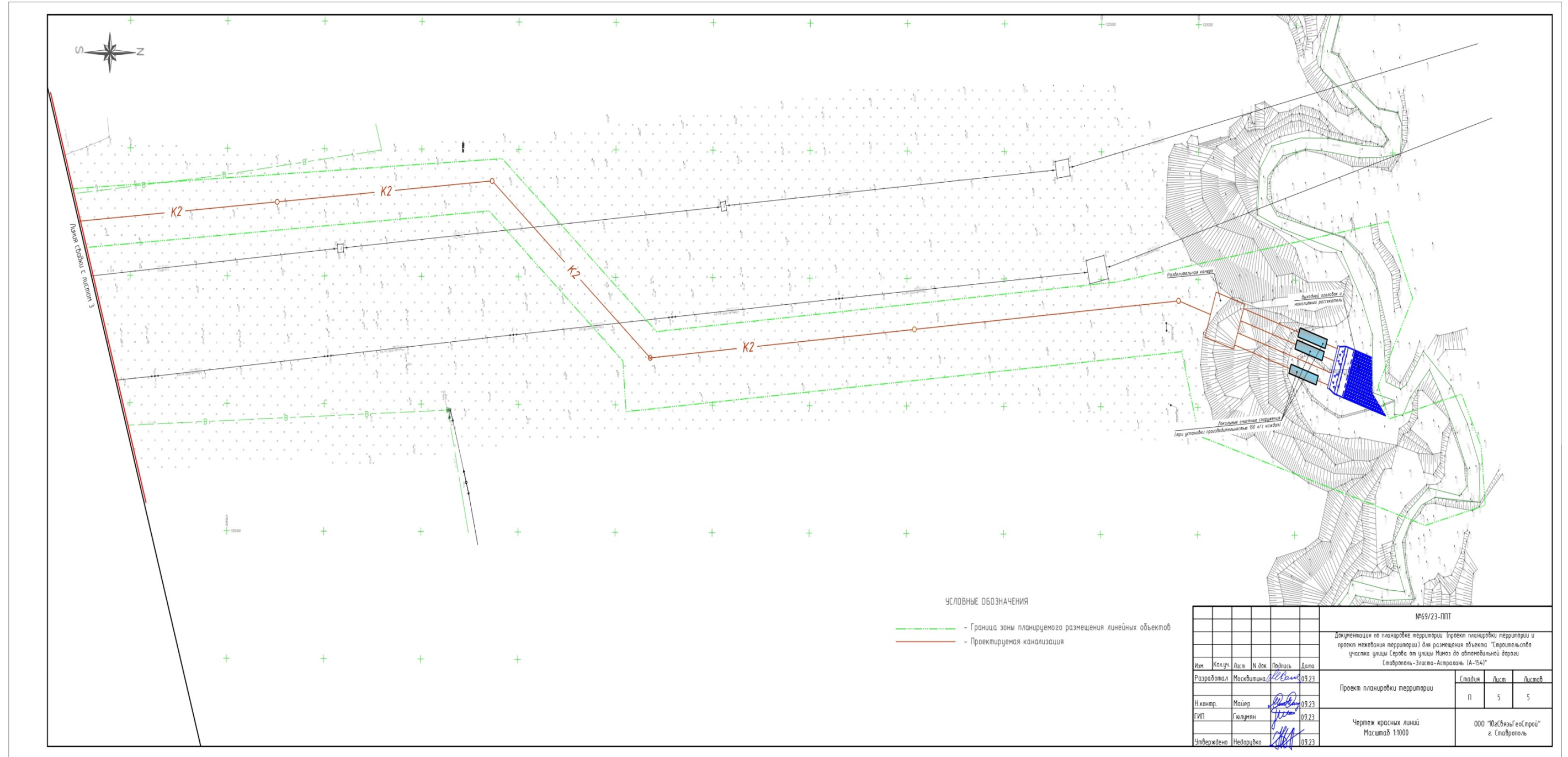
Исполнитель		Дата		Масштаб		
Исполн.	Масштаб	Исполн.	Дата	Исполн.	Дата	Исполн.
Исполн.	Масштаб	Исполн.	Дата	Исполн.	Дата	Исполн.
Исполн.	Масштаб	Исполн.	Дата	Исполн.	Дата	Исполн.

Проект планировки территории:

0	1	5
---	---	---

Чертеж красных линий
Масштаб 1:1000

ООО "ВекВизитСервис"
г. Самара



УСЛОВНЫЕ ОБОЗНАЧЕНИЯ


- Граница зоны планируемого размещения линейных объектов
- Проектируемая канализация

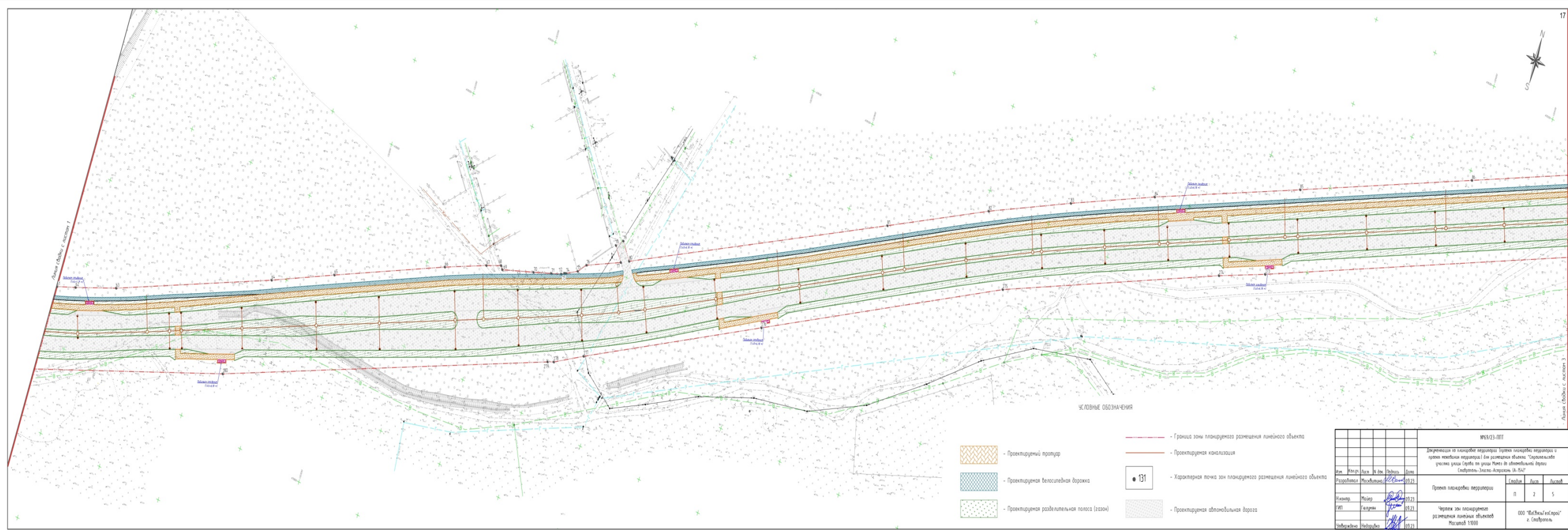
№69/23-ППТ					
Документация по планировке территории (проект планировки территории и проект межевания территории) для размещения объекта "Строительство участка улицы Серова от улицы Митоя до автомобильной дороги (Старополь-Элиста-Астрахань (А-154))"					
Имя	Коллж	Лист	№ док.	Подпись	Дата
Разработал	Масквитина			<i>[Signature]</i>	09.23
Н.контр.	Мауер			<i>[Signature]</i>	09.23
ГИП	Гюльяман			<i>[Signature]</i>	09.23
Утверждено	Недорубка			<i>[Signature]</i>	09.23
Проект планировки территории				Стадия	Лист
				П	5
Чертеж красных линий				Лист	Листов
Масштаб 1:1000				5	5
ООО "Вазвэзгеострой" г. Старополь					

Приложение 16


к документации по планировке территории (проекту планировки территории и проекту межевания территории) для размещения объекта «Строительство участка улицы Серова от улицы Мимоз до автомобильной дороги Ставрополь-Элиста-Астрахань (А-154)»

Границы зоны планируемого размещения проектируемой дороги





№63/23-П/П									
Дирекция по контролю территории, проектам инженерных сетей и градостроительству (далее - Дирекция) для размещения объектов "Средней школы" участка улицы Героев на улице Мухоморова в образовательном центре "Солнечный-Запад-Академия № 54"									
Имя	Инициалы	Дата	№ док.	Подпись	Дата				
Разработчик	Мельников	18.07.23	18.07.23	<i>[Signature]</i>	18.07.23				
Исполнитель	Майер	18.07.23	18.07.23	<i>[Signature]</i>	18.07.23				
ЭП	Сидорова	18.07.23	18.07.23	<i>[Signature]</i>	18.07.23				
Инженер	Иванова	18.07.23	18.07.23	<i>[Signature]</i>	18.07.23				
Проект инженерных сетей						Лист	Листов		
Чертеж зон планировочного размещения линейных объектов масштаба 1:1000						П	2	5	
						ООО "ВизуалГеоСпринг" г. Екатеринбург			



- УСЛОВНЫЕ ОБОЗНАЧЕНИЯ**
- Граница зоны ландшафтного размещения линейных объектов
 - Проектная кристаллография
 - ВП - Характерная точка зоны ландшафтного размещения линейных объектов
 - Проектная асимметричная борозка
 - Проектная обочина с ПТС
 - Проектный протоп
 - Проектная асимметричная борозка
 - Проектная раздвоенная полоса (зелен)

ИЗМЕНЕНИЯ					
№	Дата	Исполн.	Провер.	Содержание	Листы
1	2023.08.15	И.И. Иванов	С.С. Петров	Исходный вариант	1-5
2	2023.09.01	И.И. Иванов	С.С. Петров	Исправление ошибок	1-5
3	2023.09.15	И.И. Иванов	С.С. Петров	Дополнение плана	1-5

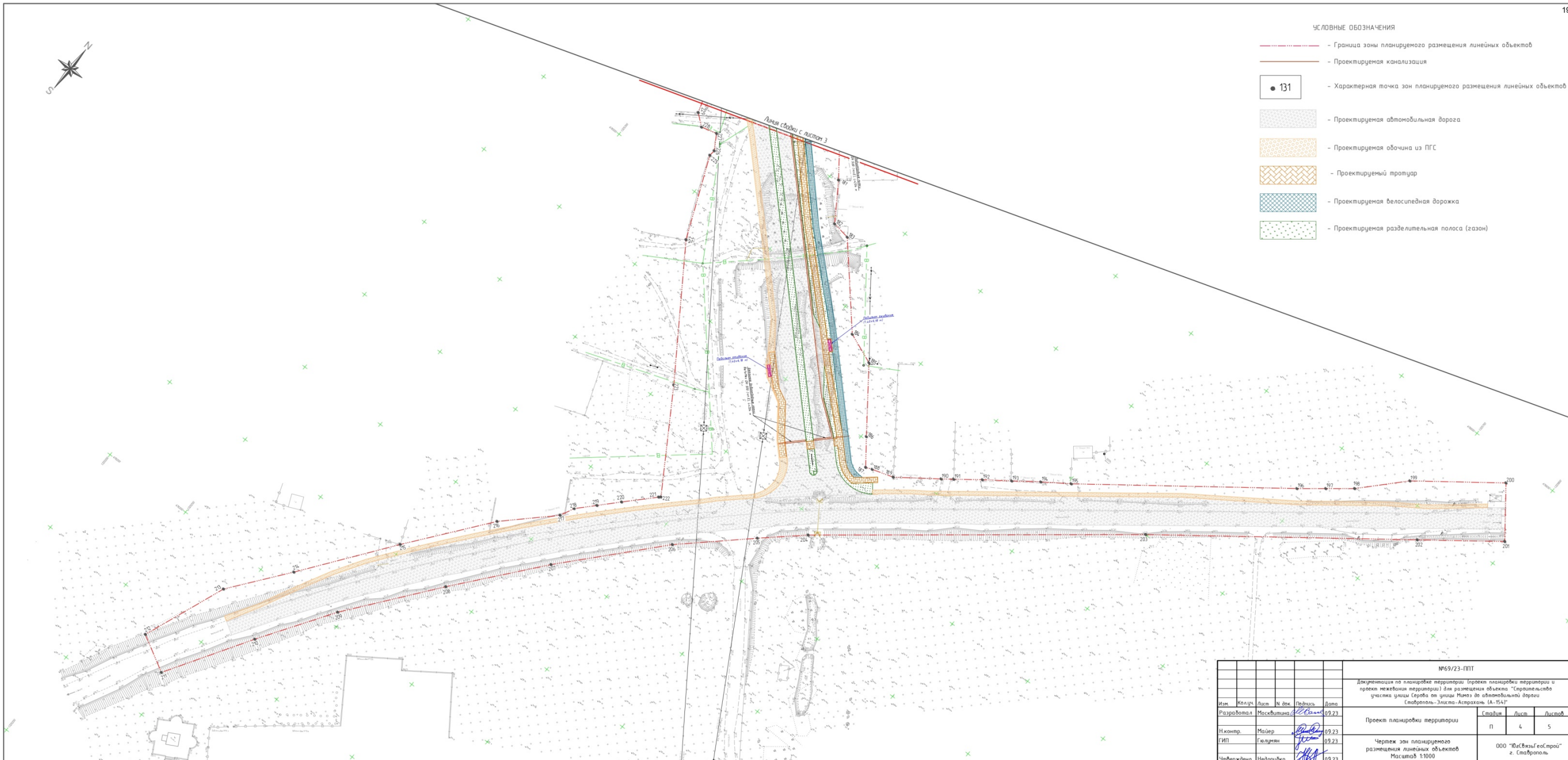
Исполн.	И.И. Иванов	Провер.	С.С. Петров	Дата	2023.09.15
Директор	А.А. Сидоров	Инженер	В.В. Козлов	Дата	2023.09.15

МШХ/23-0111
 Документ по ландшафтному размещению линейных объектов в границах территории (или участка территории) для размещения объектов "Линейные объекты" участка "Улицы" по адресу: Ижевск, Республика Удмуртия, ул. Аэродромная, д. 10/101"

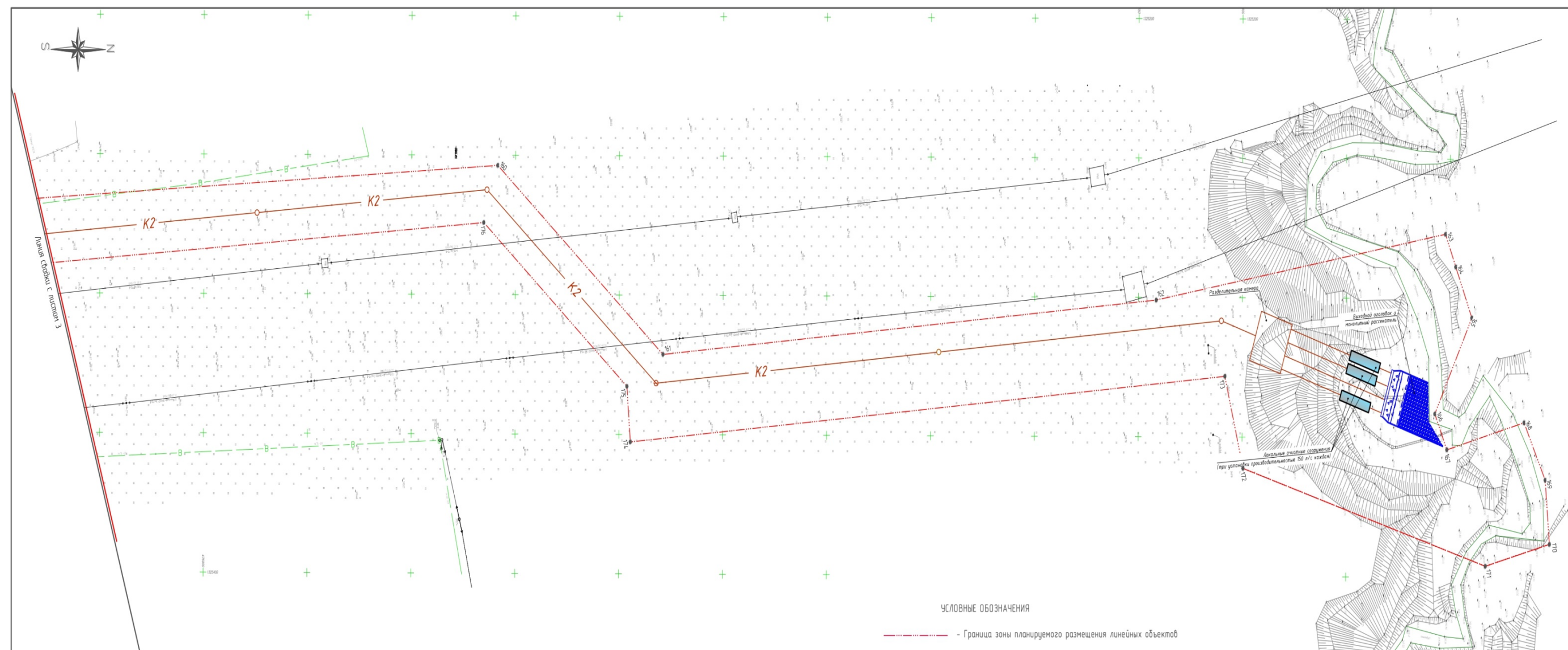


УСЛОВНЫЕ ОБОЗНАЧЕНИЯ

- Граница зоны планируемого размещения линейных объектов
- Проектируемая канализация
- 131 - Характерная точка зон планируемого размещения линейных объектов
- Проектируемая автомобильная дорога
- Проектируемая обочина из ПГС
- Проектируемый тротуар
- Проектируемая велосипедная дорожка
- Проектируемая разделительная полоса (газон)



					№69/23-П/П					
					Документация по планировке территории (проект планировки территории и проект межевания территории) для размещения объектов "Сервисно-гостиничный комплекс улицы Серова от улицы Микоян до автомобильной дороги Ставროполь-Зимняя-Астрахань (А-154)"					
Имя	Коллж	Лист	№ вкл.	Подпись	Дата	Проект планировки территории		Страница	Лист	Листов
Разработал	Москвитина				05.23			П	4	5
Н.контр.	Маиер				05.23	Чертеж зон планируемого размещения линейных объектов Масштаб 1:1000		ООО "ВасВашГостстрой" г. Ставрополь		
ГИП	Галуден				05.23					
Утверждена	Недорубко				10.23					



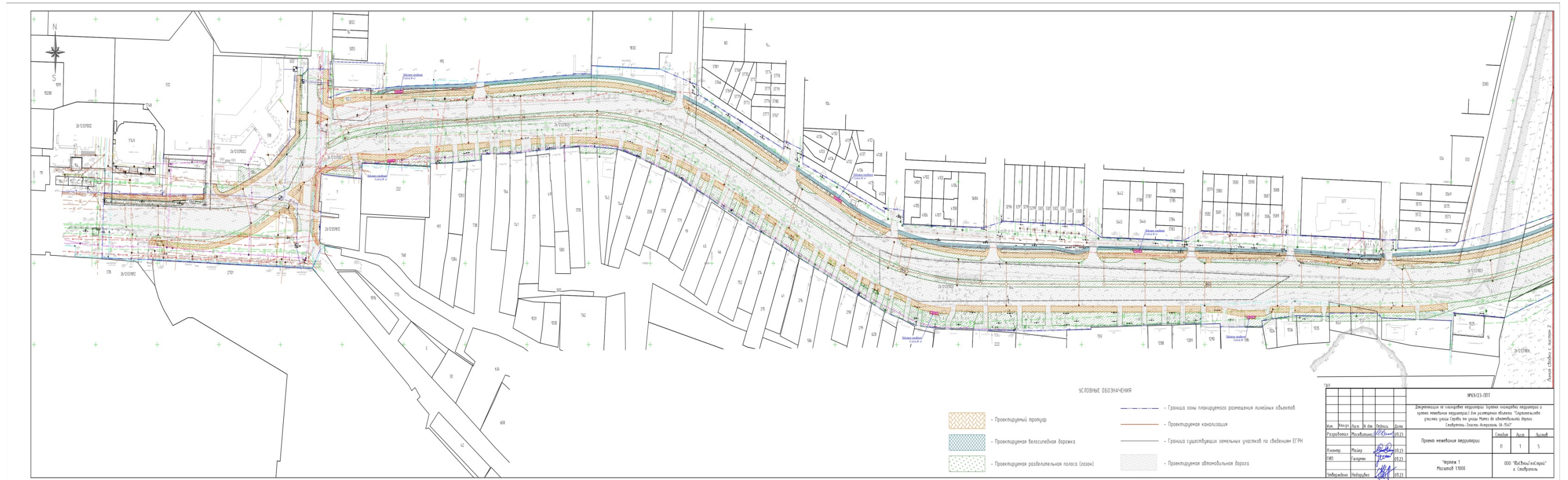
- УСЛОВНЫЕ ОБОЗНАЧЕНИЯ
- - - - Граница зоны планируемого размещения линейных объектов
 - - Проектируемая канализация
 - 131 - Характерная точка зон планируемого размещения линейных объектов

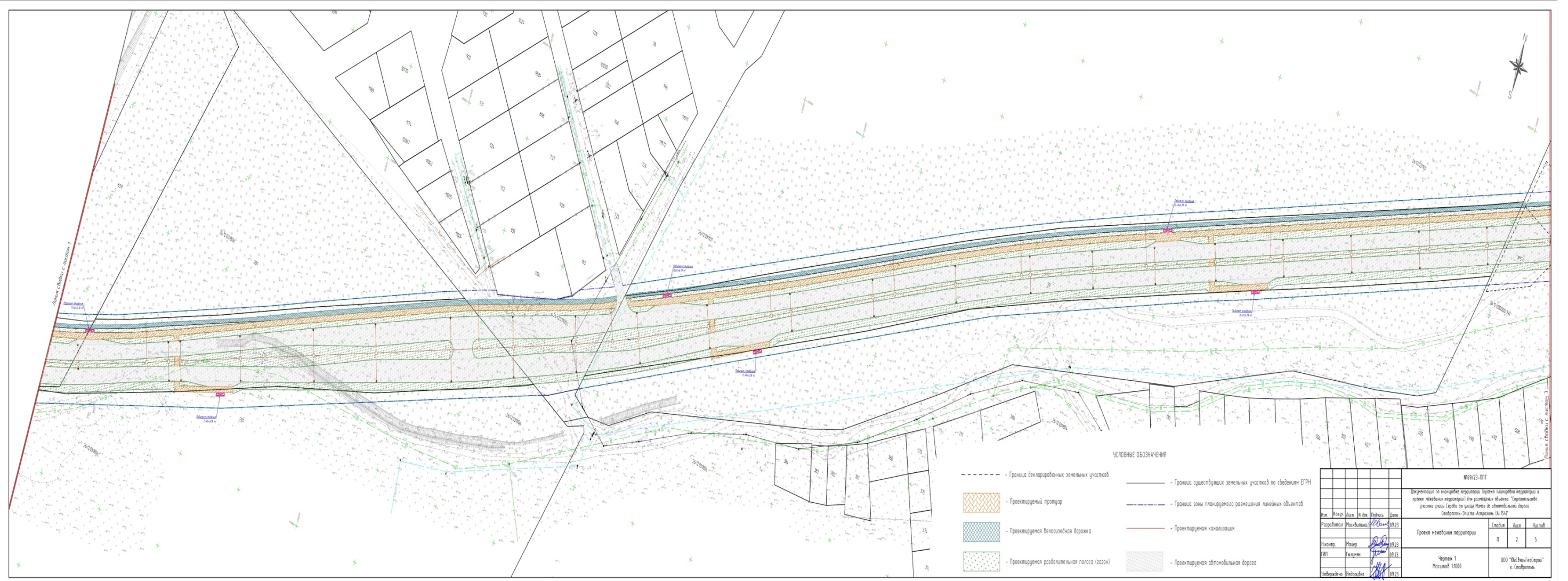
						№69/23-ППТ					
						Документация по планировке территории (проект планировки территории и проект межевания территории) для размещения объекта "Строительство участка улицы Серова от улицы Мимова до автомобильной дороги Ставрополь-Элиста-Астрахань (А-154)"					
Имя	Колуч	Лист	№ док.	Подпись	Дата	Проект планировки территории	Страница	Лист	Листов		
Разработал	Москвитина			<i>[Signature]</i>	09.23		п	5	5		
Н.контр.	Майер			<i>[Signature]</i>	09.23	Чертеж зон планируемого размещения линейных объектов Масштаб 1:1000					
ГИП	Глушман			<i>[Signature]</i>	09.23						
Утверждено	Недоробко			<i>[Signature]</i>	09.23						
						ООО "Ювельстрой" г. Ставрополь					

Приложение 17

к документации по планировке территории (проекту планировки территории и проекту межевания территории) для размещения объекта «Строительство участка улицы Серова от улицы Мимоз до автомобильной дороги Ставрополь-Элиста-Астрахань (А-154)»

ЧЕРТЕЖ межевания территории







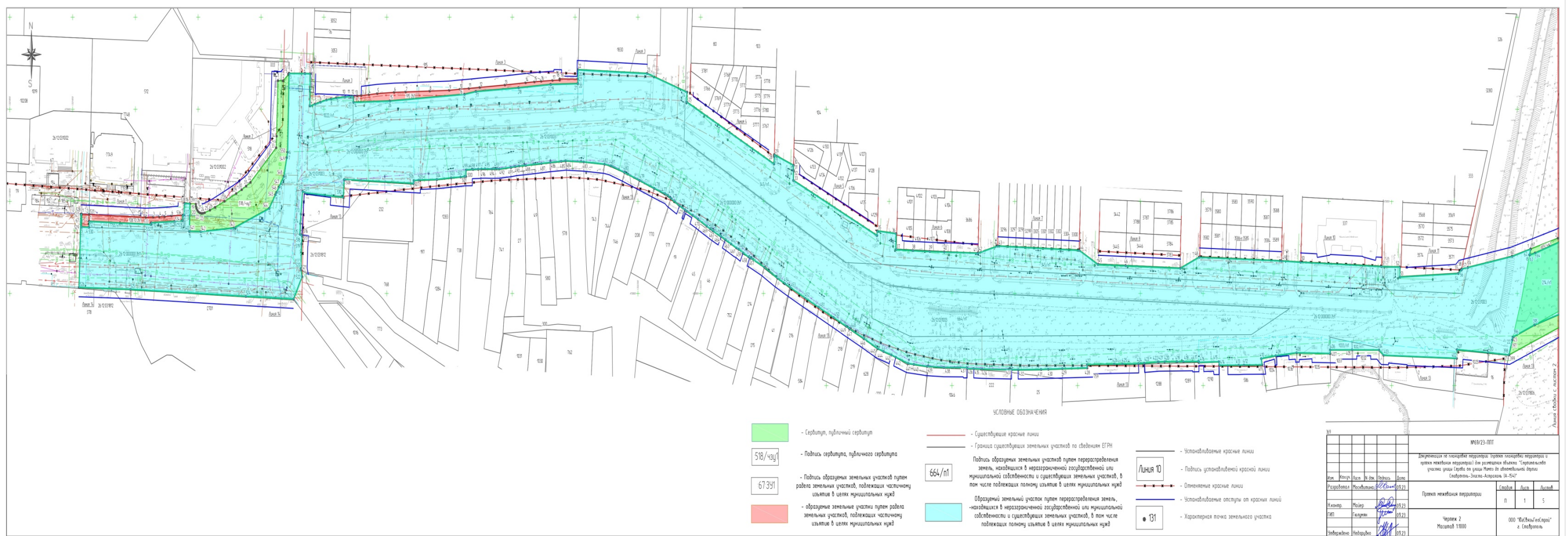


№69/23-ППТ						
Документация по планировке территории (проект планировки территории и проект межевания территории) для размещения объекта "Строительство участка улицы Серова от улицы Мимоз до автомобильной дороги Ставрополь-Элиста-Астрахань (А-154)"						
Изм.	Колуч.	Лист	№ док.	Подпись	Дата	Страницы
Разработал	Москвитина			<i>[Signature]</i>	09.23	П 5 5
Н.контр.	Майер			<i>[Signature]</i>	09.23	
ГИП	Гелдман			<i>[Signature]</i>	09.23	
Утверждено	Недорубко			<i>[Signature]</i>	09.23	

Проект межевания территории

Чертеж 1
Масштаб 1:1000

ООО "ЮасВязьГеоСтрой"
г. Ставрополь

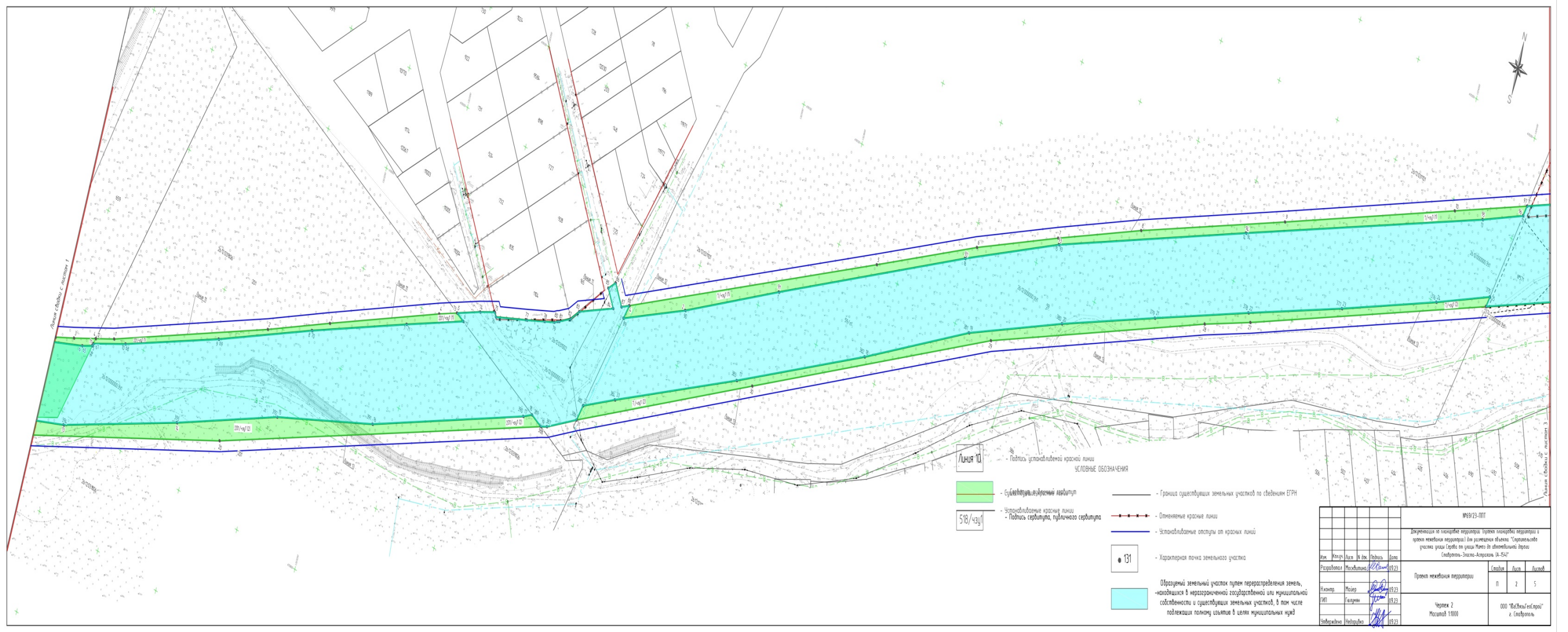


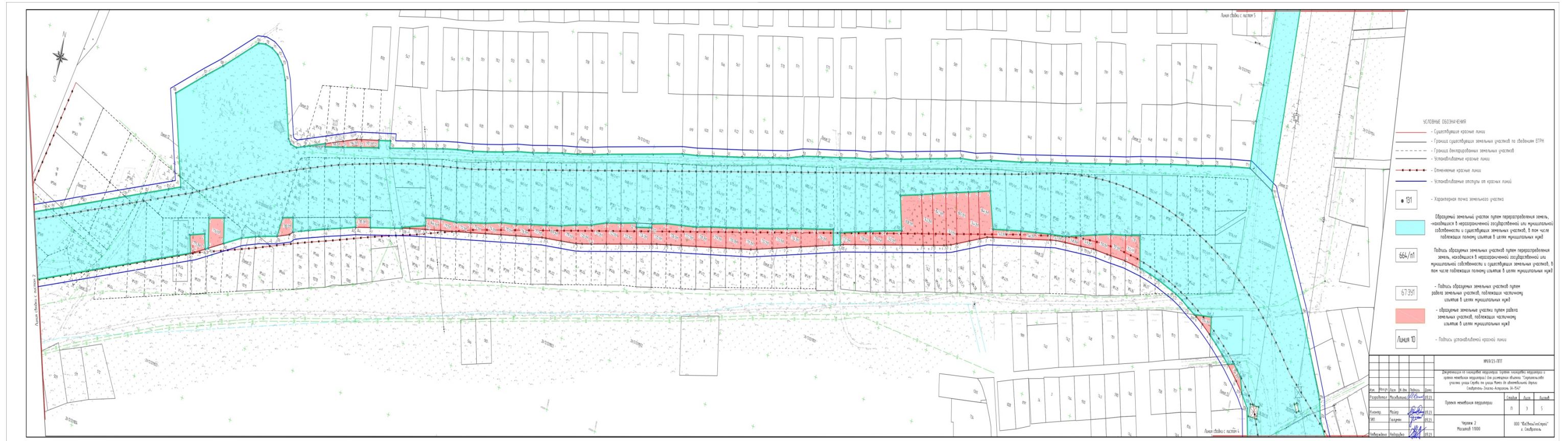
УСЛОВНЫЕ ОБОЗНАЧЕНИЯ

<ul style="list-style-type: none"> - Сервитут, публичный сервитут 516/чзп - Подпись сервитута, публичного сервитута 67391 - Подпись образных земельных участков путем раздела земельных участков, подлежащих частичному изъятию в целях муниципальных нужд - образные земельные участки путем раздела земельных участков, подлежащих частичному изъятию в целях муниципальных нужд 	<ul style="list-style-type: none"> - Существующие красные линии - Граница существующих земельных участков по сведениям ЕГРН 664/п1 - Подпись образных земельных участков путем перераспределения земель, находящихся в неразрешенной государственной или муниципальной собственности и существующих земельных участков, в том числе подлежащих полному изъятию в целях муниципальных нужд - Образный земельный участок путем перераспределения земель, находящихся в неразрешенной государственной или муниципальной собственности и существующих земельных участков, в том числе подлежащих полному изъятию в целях муниципальных нужд 	<ul style="list-style-type: none"> - Устанавливаемые красные линии - Подпись устанавливаемой красной линии - Отпущенные красные линии - Устанавливаемые отступы от красных линий - Характерная точка земельного участка
--	---	--

ИПВ/23-ПТ				
Документация по планировке территории (план зонирования территории и проект межевания территории) для размещения объектов "Сервисные земельные участки" на участке №1234567890 (ЛПЗ №1234567890)				
Имя	Кол-во	Дата	Подпись	Вид
Разработчик	Москвитин	18.05.21	<i>[Signature]</i>	18.05.21
Инженер	Маслов	18.05.21	<i>[Signature]</i>	18.05.21
ЭИП	Балашин	18.05.21	<i>[Signature]</i>	18.05.21
Инженер-проектировщик	Назаров	18.05.21	<i>[Signature]</i>	18.05.21

Проект межевания территории		Лист	Выпуск
№	Итого	1	5
Чертеж 2		ООО "Искандерстрой"	
Масштаб 1:1000		г. Санкт-Петербург	

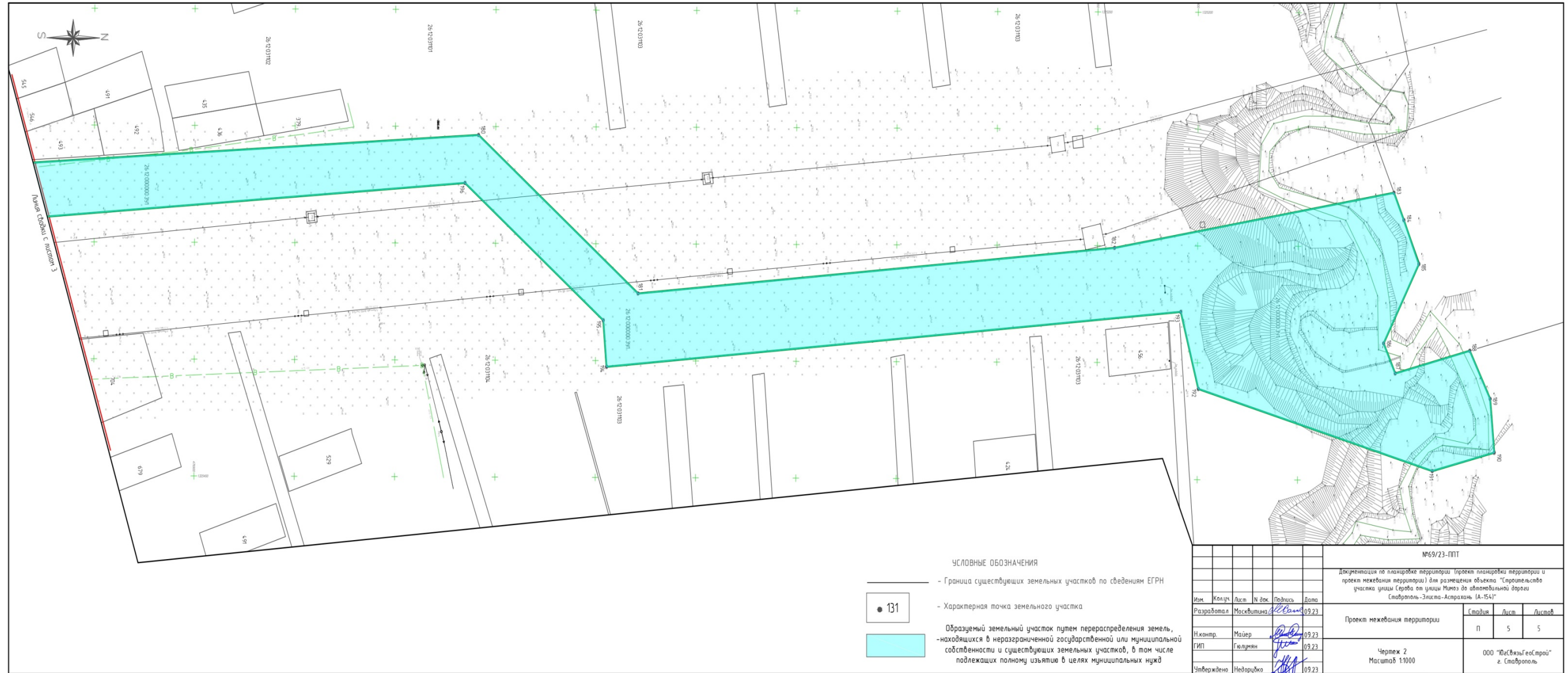






- УСЛОВНЫЕ ОБОЗНАЧЕНИЯ**
- Существующие красные линии
 - Граница существующих земельных участков по сведениям ЕГРН
 - Устанавливаемые красные линии
 - Отменяемые красные линии
 - Устанавливаемые отступы от красных линий
 - 131 - Характерная точка земельного участка
 - Образумей земельный участок путем перераспределения земель, находящихся в неразграниченной государственной или муниципальной собственности и существующих земельных участков, в том числе подлежащих полному изъятию в целях муниципальных нужд
 - 664/п1 Подпись образумей земельных участков путем перераспределения земель, находящихся в неразграниченной государственной или муниципальной собственности и существующих земельных участков, в том числе подлежащих полному изъятию в целях муниципальных нужд
 - Линия 10 - Подпись устанавливаемой красной линии
 - Сервитут, публичный сервитут
 - 518/чзуп - Подпись сервитута, публичного сервитута

№69/23-П/П					
Документация по планировке территории, проект планировки территории и проект межевания территории для размещения объектов "Сарапаласово" участка улицы Серго в микрорайоне "Сарапаласово" (А-154)					
Имя	Фамилия	Лист	№	Дата	
Разработал	Масленников	1	03.23		
Начител	Масленников	1	03.23		
ГИП	Гавриленко	1	03.23		
Утверждено	Неверова	1	03.23		
			Лист 4 из 5		
			Чертёж 2		
			Масштаб 1:1000		
			ООО "ЮС-Инвестстрой"		
			г. Екатеринбург		



- УСЛОВНЫЕ ОБОЗНАЧЕНИЯ**
- Граница существующих земельных участков по сведениям ЕГРН
 - 131 - Характерная точка земельного участка
 - Образцемый земельный участок путем перераспределения земель, -находящихся в неразграниченной государственной или муниципальной собственности и существующих земельных участках, в том числе подлежащих полному изъятию в целях муниципальных нужд

						№69/23-ППТ			
						Документация по планировке территории (проект планировки территории и проект межевания территории) для размещения объекта "Строительство участка улицы Серова от улицы Митоз до автомобильной дороги Ставрополь-Элиста-Астрахань (А-154)"			
Изм.	Колуч.	Лист	№ док.	Подпись	Дата	Проект межевания территории	Страниц	Лист	Листов
Разработал	Москвитина			<i>[Подпись]</i>	09.23		П	5	5
Инж.контр.	Маиер			<i>[Подпись]</i>	09.23				
ГИП	Галчанин			<i>[Подпись]</i>	09.23				
Утверждено	Неварюшко			<i>[Подпись]</i>	09.23	Чертеж 2 Масштаб 1:1000		ООО "Юсбвэзгеострой" г. Ставрополь	