





по планировке территории (проект планировки территории, проект межевания территории) города Ставрополя в границах улиц Мира, береговых линий рек Желобовки и Мутнянки, юго-западной границы урочища «Надежда», улицы Города-побратима Безье, северных границ земельных участков с кадастровыми номерами : 26:12:031003:1830, 26:12:031003:915, в границах земельных участков с кадастровыми номерами 26:12:031003:1015, 26:12:031002:67, улицы Серова, улицы Достоевского города Ставрополя

ПРОЕКТ МЕЖЕВАНИЯ ТЕРРИТОРИИ
Чертеж межевания территории. Красные линии.
Границы образуемых и исходных земельных участков. М 1:1000








Условные обозначения:

- | | |
|---|---|
|  | граница проектирования |
|  | устанавливаемые красные линии |
|  | линии регулирования застройки |
|  | границы земельных участков учтенных в ЕГРН |
|  | границы земельных кварталов |
| 26:12:000000 | номер кадастрового квартала |
|  | границы исходных земельных участков |
|  | границы зон действия установленных публичных сервитутов (существующие части изменяемых земельных участков, в отношении которых установлен публичный сервитут согласно сведениям ЕГРН) |
| 26:12:000000.1 | кадастровый номер исходного земельного участка |
|  | границы образуемых земельных участков, которые будут относиться к территориям общего пользования |
|  | границы образуемых земельных участков, в отношении которых предполагается изъятие для муниципальных нужд, которые будут отнесены к территориям общего пользования |
|  | границы образуемых земельных участков территорий зеленых насаждений общего пользования |
|  | границы образуемых земельных участков (Дошкольное общеобразовательное учреждение) |
| 26:12:000000.341 | условный номер образуемого земельного участка |
| 
н1 | характерные точки границ образуемого земельного участка (новые) |
| 
1 | характерные точки границ образуемого земельного участка (существующие точки изменяемых земельных участков) |
| K1
01 | номер объекта, а также территорий общего пользования |

Функциональные зоны:

- | | |
|---|---------------------------------------|
|  | малоэтажной усадебной застройки |
|  | зеленых насаждений общего пользования |
|  | малоэтажной застройки (5-9 этажей) |
|  | общественно-деловая |

Объекты инженерной и транспортной инфраструктур:

- | | |
|---|---|
|  | газопровод |
|  | водовод |
|  | канализация |
|  | линия электропередачи воздушная высокого напряжения |
|  | линия электропередачи воздушная низкого напряжения |
|  | линия электропередачи подземная высокого напряжения |
|  | линия электропередачи подземная низкого напряжения |